

معجم البلدان والقبائل
في شبه الجزيرة العربية والعراق
وجنوبي الأردن وسيناء
المجلد الثالث

معجم البلدان والقبائل في شبه الجزيرة العربية والعراق وجنوبي الأردن وسيناء

المجلد الثالث

ترجمه وعلق عليه
أ.د. عبدالله بن ناصر الوليعي



© دارة الملك عبد العزيز، ١٤٣٥هـ / ٢٠١٤م

فهرسة مكتبة الملك فهد الوطنية أثناء النشر

مجموعة من الباحثين

معجم البلدان والقبائل في شبه الجزيرة العربية. / مجموعة من الباحثين؛

عبدالله بن ناصر الوليعي .

الرياض ١٤٣٥هـ

١٢ مج.

٥٤٤ ص؛ ٢٠ × ٢٨ سم

ردمك: ٥-٨٦-٨٠٠٢-٦٠٣-٩٧٨ (مجموعة)

٦-٨٩-٨٠٠٢-٦٠٣-٩٧٨ (ج٣)

١- معاجم البلدان. ٢- القبائل العربية

أ.الوليعي، عبدالله بن ناصر (مترجم) ب. العنوان

ديوي ٩١٥ ١٤٣٤/٤٤

رقم الإيداع: ١٤٣٤/٤٤

ردمك: ٥-٨٦-٨٠٠٢-٦٠٣-٩٧٨ (مجموعة)

٦-٨٩-٨٠٠٢-٦٠٣-٩٧٨ (ج٣)

حقوق الطبع والنشر محفوظة لدارة الملك عبدالعزيز، ولا يجوز طبع أي جزء من الكتاب أو نقله على أية هيئة دون موافقة كتابية من الناشر إلا في حالات الاقتباس المحدودة بغرض الدراسة مع وجوب ذكر المصدر.

إصدارات دارة الملك عبد العزيز (٣٠٨)

مركز الملك عبدالعزيز
للدراسات والبحوث
الاسلامية
١٤٣٤/٤٤



بِسْمِ اللَّهِ الرَّحْمَنِ الرَّحِيمِ

الحلقة Hilqah

١٨-١٥-٢١، ٢٤-٣٢-٤٠. قرية في الطائف بمحافظة الطائف في منطقة مكة المكرمة، تقع على ارتفاع ١٥٥٤ متراً فوق مستوى سطح البحر، وسكانها نحو ١٠٠ نسمة. وهي ترتبط مع طريق الطائف-أبها-جازان الرئيس بدرج متموج لا بأس به، طوله ٥,٤ كم، (ITALCONSULT, 1970).^(١)

الحلقة Hilqah

٤٨-١٠-١٩، ٣٠-٠٦-٤٢. قرية في النماص بمحافظة النماص في منطقة عسير، تقع على ارتفاع ٢٣٤٨ متراً عن مستوى سطح البحر، ويقطنها أقل من ١٠٠ نسمة. وهي ترتبط مع طريق الطائف-أبها-جازان الرئيس ولكن يحتاج الشخص إلى ٤,٠ ساعة مشياً؛ للوصول من القرية إلى ذلك الدرب. وبالقرية دكان، وطاحوتان (ITALCONSULT, 1970).^(٢)

الحلقة Hilqum (وادي)

٠٠-٠٥-٢٧، ٠٠-١٣-٤٢. أحد الأودية الخارجة في منطقة جبال سلمى^(٣) بشمال شبه الجزيرة العربية.

(١) في مركز التربع بني مالك في محافظة الطائف بمنطقة مكة المكرمة.

(٢) الحلقة: قرية من آل زيدان من بني التيم وتقع على شتاف وادي قحوان من الشمال بالسراة (عمر بن غرامة العمري، معجم بلاد رجال الحجر).

(٣) انظر مادة هذا المدخل في المعجم، فستجد تفصيلات أخرى.

الحلم (فلج) Hilam (Falaj-Al)

٠٠-٣٠-٢٣، ٠٠-٣٩-٥٨. قرية صغيرة قرب قرية الحور في وادي الحلوة^(٤).

حلم (وادي) Hilam (Wadi)

٠٠-٣٨-٢٢، ٠٠-١٧-٥٩. وادي حلم هو أقصى الأودية الثلاثة شرقاً التي تمثل وادي بني جابر في منطقة الحجر الشرقي في سلطنة عمان. ويصل الوادي إلى الساحل بالقرب من قلعات. ويبين الجدول الآتي أسماء الأماكن الرئيسة الواقعة في حوضه مرتبة من أعلى إلى أسفل:

=

(٤) انظر مادة هذا المدخل في المعجم، فستجد تفصيلات أخرى.

الاسم	الموقع	المنازل والسكان	ملحوظات
حلم ^(١)	بالقرب من رأس الوادي.	٢٥٠ منزلاً لفرع السلوط من قبيلة بني جابر.	مقر السلوط، وهم الفرع الحاكم لقبيلة بني جابر.
الحول ^(٢)	على بعد ساعة ونصف أسفل حلم.	٣٠ منزلاً لبني جابر.	...
قصعة ^(٣)	على بعد ربع ساعة أسفل الحول.	٣٠ منزلاً لبني جابر.	...
قعب ^(٤)	على بعد نصف ساعة أسفل قصعة.	٢٠ منزلاً لبني جابر.	...
سفن ^(٥)	على بعد ثلاثة أرباع الساعة أسفل قعب.	٣٠ منزلاً لبني جابر.	...
شوفي ^(٦)	على بعد نصف ساعة أسفل سفن.	٤٠ منزلاً لبني جابر.	...
محط ^(٧)	نصف ساعة أسفل شوفي.	٢٠ منزلاً لبني جابر.	...
قوضي ^(٨)	على بعد ٤ ساعات أسفل محط.	٢٠ منزلاً لبني جابر.	...
قلهات ^(٩)	على البحر، تبعد ساعتين أسفل قوضي.	...	انظر المقالة الخاصة بقلهات.

- (١) انظر: حلم Hilam.
 (٢) انظر: الحول Hul.
 (٣) انظر: قصعة Qasaah.
 (٤) انظر: قعب Qaab.
 (٥) انظر: سفن Sufun.
 (٦) انظر: شوفي Shufi.
 (٧) انظر: محط Mahat.
 (٨) انظر: قَوْضِي Qodhah.
 (٩) انظر: قلّهات Qalhat؛ وقلهات Kalhat.

حلمة Hulamah

١١-٥٨-٢١-١٤-٤١-٣٩. قرية في محافظة رابغ في منطقة مكة المكرمة، تقع على ارتفاع ٢٩٤ متراً فوق مستوى سطح البحر، وسكانها ٥٠١ إلى ٢٠٠٠ نسمة. وهي ترتبط مع طريق الجموم-خليص الرئيس بدر بستان بطن واد لا بأس به، طوله ٥، ٣٩ كم (ITALCONSULT, 1970).

الحلوة (أبار) Hilu

١٠٠-٢٩-٠١-٠٠، ٠٠-٥٩-٤٧. انظر العَدَان .Adan

الحلوة (وادي) Hilu (Wadi)

٠٠-٣١-٢٣-٠٠، ٠٠-٣٩-٥٦. واد صغير طوله نحو ١٢ ميلاً في منطقة مسقط بسلطنة عمان. ويجري من الجنوب إلى الشمال ويدخل في وادي الميح من الشرق أسفل يتي مباشرة على بعد ميل واحد فقط من الساحل، وهو يضم قريتين هما الحور^(٤) وتقع على بعد ميلين فوق يتي، والحلو^(٥) وتقع على بعد ميلين فوق الحور، وكلاهما على الضفة اليمنى للوادي. وتتألف الحور من ١٠ منازل لفرع المعاشرة من قبيلة بني بطاش. وتقع بالقرب منها قرية فلج حلم^(٦)، وتتألف من ٨ منازل يملكها هندي يقيم في مدينة مسقط، وبها مزارع نخيل.

= مررت به يدعى القموم، لارتفاعه على ما حوله (مسعد بن جنييد، معجم عالية نجد).

(٤) انظر: الحَوْر Hilu.

(٥) انظر: الحلو Hilu.

(٦) انظر: الحِلْم (فلج) Hilam (Falaj-Al).

ويسمى معظم بني جابر هنا إلى فرع أولاد ناصر^(١)، ولكن بعضهم من أولاد راشد أيضاً. وعدد سكان الوادي باستثناء قلهات نحو ٢٠٠٠ نسمة. وقد وصفت الخصائص العامة بوادي حلم في المقالة الخاصة بوادي جابر.

حلم Hilam

٠٠٠-٤٠-٢٢، ٠٠٠-١٠-٥٩. انظر: حلم (وادي) Hilam (Wadi).

الحلمة (حرة) Hulamah (Harrat-Al)

٠٠٠-٢٨-٢٢، ٠٠٠-١٨-٤١. حقل من اللابة في شمال غربي^(٢) نجد يخترقه طريق الحج من بريدة والرياض (Hunter's map of Arabia, 1908)^(٣).

(١) انظر: نَاصِر (أولاد) Nasir (Aulad).

(٢) الصحيح جنوب غربي.

(٣) الحَلْمَة: حرة سوداء تمتد صوب الجنوب من حرة مران، وفي طرفها الشرقي الجنوبي ماء يدعى الخوارة لقبيلة السمرة من الروقة من عُتَيْبَة، إذا قطعت وادي قطان غرباً وجزت سفان فقد دخلت حرة الحلمة، وكثير من جوانبها تعلوه رمال بيض مكونة برق دمثة ويقال لها البروث جمع برث. ويقول محمد بن بليهد في تحديدها، وهو يرسم طريق الحجاج والقوافل التديم في عودتهم إلى نجد: إذا اندفعت مع الجوبة في بطن ركبة ساعة في السيارة، فانظر صوب شمالك تر برثاً كأنه حرة، هذا البرث يقال له الحلمة، ويتصل به بريثات. ولكن الشاهد القوي على ذكر الحلمة هو قول اللص المحاربي، وهو يلتمس الحجاج في تلك القطعة من الأرض، يقول في أرجوزة له:

نلمس الطراق وقت العثمة وللسباع وهج وحمة
في مهمه يجيزه من علمه ونهتدي فيه برأس الحلمة
قلت: وفي وسط الحلمة ظهر حرة مرتفع إذا صدرت من
ماء الخوارة وسندت مع شعبها مغرباً تريد مكة المكرمة =

الحلوان Hilu

٢٧-٢٣، ٤٠-٥٦. قرية في وادي الحلوان^(١) في منطقة مسقط بسلطنة عمان. والحلوان تبعد ميلين فوق النحور على الضفة اليمنى.

حلوان (جبل) Halwan

٢٧-١٨، ٥٥-٣٩. ضلع إلى الغرب من سلسلة جبال تحمل الاسم نفسه^(٢)، إلى الشمال من طريق تيماء-حائل، على بعد نحو ٣٠ ميلاً من تيماء (Huber, 1884)^(٣).

حلوان (جبل) Halwan (Jabal)

٢٧-١٨، ٤٠-٣٩. سلسلة من التلال عند الحافة الجنوبية للنفود الكبير على طريق تيماء-حائل. وهي تمثل الحد الغربي للقمراء (Huber, 1884)^(٤).

حلوان (ضلوع) Helwan (Dhul'a)

٢٨-٢٨، ١٨-٣٩. ذكرها داوتي Doughty تحت اسم ضلع حلوان Thulla Helwan (وورد في خريطة هنتر Hunter تحت اسم طوال الحلوان Tawal-al-Hilwan). وهي تمثل المرحلة الثانية من تيماء على الطريق الصحراوي نادر الاستخدام إلى جوف آل عمرو^(٥). ومن أبرز معالم هذا السكان تل صغير ولكنه ملحوظ نوعاً ما، ويمكن الحصول على الماء بالقرب منه^(٦). وتستغرق الرحلة إلى الجوف ست ليال حسب تقدير البدو، ومراحلها كما يأتي:

عبية^(٧) وهي محطة صيفية رئيسة للشرارات، حيث يوجد موقع خرب يرتفع فيه منسوب الماء بحيث يمكن الوصول إليه بالحفر بالرمل باستخدام الأيدي، ثم ضلوع حلوان (لتمييزها عن جبل حلوان^(٨) على مسافة يوم واحد من تيماء)، وعريج

(٥) هي دومة الجنادل، انظر: جَوْف آل عَمْرُو Jauf-Al-Umr.
 (٦) حلوان الخنفة: جبل يقع في وسط الخنفة، على مقربة من الطريق من تيماء إلى تبوك، يدعه المتجه إلى تبوك بمينه عندما ينحدر في وادي نيان (نيال) قبل الوصول إلى عروس (حمد الجاسر، معجم شمال المملكة). ويبدو أن تمييزها بحلوان الخنفة لثلا يلبس الأمر على السامع مع جبل حلوان إلى الشرق من تيماء (انظر أدناه).
 (٧) ورد تهجته في المعجم Ubbeyt.
 (٨) جبل حلوان سلسلة من الجبال تقع في طريق المتجه إلى تيماء من حائل، غرب جبال ظلما (صحيح قديماً) وجبال أبو مغير، شمال برده، يحف بها من الجنوب جبل أكباد، وتقع آبار الحيزا وسيزان شمالها، ويقع شرق (الشرح) في طرفها الجنوبي فاصلاً بينها وبين سلسلة جبل أكباد (حمد لجاسر، معجم شمال المملكة). وهي على إحداثيات ١٨-٢٧، ٠٨-٣٩.

(١) انظر مادة هذا المدخل في المعجم، فستجد تفصيلات أخرى.
 (٢) انظر مادة هذا المدخل في المعجم، فستجد تفصيلات أخرى.
 (٣) حلوان-: الحاء تنطق بين الضم والفتح في لهجة العامة - يطلق هذا الاسم على سلسلة من الجبال تقع في طريق المتجه إلى تيماء من حائل، غرب جبال ظلما (صحيح قديماً) وجبال أبو مغير، شمال برده، يحف بها من الجنوب جبل أكباد، وتقع آبار الحيزا وسيزان شمالها، ويقع شرق (الشرح) في طرفها الجنوبي فاصلاً بينها وبين سلسلة جبل أكباد. قال موزل: حلوان سلسلة تلال مسطحة القمم بنية اللون، تنصبه من الشمال الشرقي إلى الجنوب الغربي، ثم تتحول إلى الجنوب الغربي (حمد الجاسر، معجم شمال المملكة).
 (٤) انظر: حلوان (جبل) Halwan.

الحلوة Hilwah

٢٦-٢٣-٠٠، ٤٨-٤٦-٠٠. قرية وواد؛ انظر الحوطة Hautah^(٤).

الحلوة (Al) Hilwah

٢٦-٢٣-٠٤، ٤٨-٤٦-٠٤. واحة كبيرة في محافظة بني تميم، يتبعها قرى العطيان والقويح، وأيضاً المزارع في وادي برك. ويزرع في القرية نفسها ٤٣٠ هكتاراً، وبالقرية ٢٠ ذكناً، و٢٠ حداداً، و٢٠ رجلاً يعملون بمقالع الحجر للاستخدام المحلي. وبالقرية محكمة ومركز إمارة، ومدارس، ومستوصف. ويقدر عدد سكان القرية نفسها بنحو ٣٢٠٠ نسمة. وهي تقع في المنطقة الوسطى، على ارتفاع ٥٩٥ متراً فوق مستوى سطح البحر على طريق معبد إلى نهاية القرية الجنوبية (ETCO, 1970).

الحلوة (Al) Hilwah

٤١-٢٣-٠٠، ٤٥-٢٢-٠٠. قصور زراعية واسعة متفرقة في وادي الرين. ويوجد ستة بيوت

(٤) الحلوة: - ضد المرة - البلدة الثانية في حوطة بني تميم بعد الحلة، وأعلى بلدة في وادي بريك، تقع حيث يلتقي شعباء الكبيران مطعم والفارعة ويسقيانها. وسكانها جلهم بنو تميم من آل مرشد، وهم خمسة بطون: آل خريف، وآل عبد الله، وآل مسلم، وآل معدني، وآل مشاري. ومن آل مشاري طائفة في القويح. ويسكن أيضاً الحلوة أسر من قبائل أخرى من القرينية وغيرهم. وأهل الحلوة يعدون حماة الواديين مطعم والفارعة لا تقتلي فلاتهما ولا يحصد شجرهما ولا يقتل سيدهما، وحيناً هذه السنة تبقى الأودية مكسوة بزيتها من الأشجار موفراً صيدها من الإبادة (عبدالله بن خميس، معجم اليمامة).

في النفود، والطويل، وعفن^(١) أو الجن^(٢). وطرق الصحراء نادراً ما يسلكها أحد سواء تلك التي بين تيماء والحوط أو بين تيماء ومعان (Doughty).

حلوان Halwan

٤٨-٠٤-١٨، ٢٢-٢٤-٤٢. قرية في أبها بمنطقة عسير يقطنها من ١٠١ إلى ٢٥٠ نسمة. وهي ترتبط مع طريق الطائف-أبها-جازان الرئيس بدرج متموج وجبلي ممهّد لا بأس به، ضلوعه ٣٧ كم، ولكن يحتاج الشخص إلى ٦ ساعات مشياً للوصول من القرية إلى ذلك الدرب (ITALCONSULT, 1970).

حلوان Halwan

٥١-٥٦-٢٥، ٣٩-٠٣-٥١. انظر: قطر Qatar، الجزء الداخلي.

حلوان الخنفة Halwan Khunfi

٢٨-٢٨-٠٠، ١٨-٣٩-٠٠. مجموعة من الضلوع من الحجر الرملي تثبت من رمال صحراء النفود عند طرف النفود الجنوب الغربي على بعد نحو ٥٠ ميلاً شمال شرق تيماء^(٣).

(١) ورد تهجته في المعجم Afn.

(٢) ورد تهجته في المعجم El-Jeyn.

(٣) حلوان الخنفة: جبل يقع في وسط الخنفة، على مقربة من الطريق من تيماء إلى تبوك، يدعه المتجه إلى تبوك يمينه عندما يتحد في وادي نيان قبل الوصول إلى عروس (حمد الجاسر، معجم شمال المملكة). ووادي نيان يسمى الآن وادي نيان.



وهكتارين مفلوحين، والسكان نحو ٦٠ نسمة. وهي تقع في المنطقة الوسطى، على ارتفاع ٧٢٠ متراً فوق مستوى سطح البحر، على بعد ٤٤ كم إلى الجفارة عبر درب (ETCO, 1970)^(١).

حُلُوِي (جبل) Halwi (Jabal)

٣٠ - ٠٢ - ٢٣، ٠٠ - ٣٣ - ٥٨. إحدى سلسلتين من الجبال تحيطان بوادي الطائيين^(٢) بسلطنة عمان.

حلي (جبل) Hali (Jabal)

٣٠-٤٢-١٨، ٣٠-٤١-٤١. جبل بارز في عسير يقع شمال شرق نقطة تحمل الاسم نفسه، ونحو ٤٨ ميلاً جنوب شرق-شرق، ونحو ٤٨ ميلاً جنوب شرق-شرق القنفذة، وجنوب طريق القنفذة-خميس المشرق مباشرة، وهو واضح للمسافرين على طول الطريق بكامله حتى ساحل البحر. ومن شمال نقطة حلي يبدو الجبل هرمياً (Hunter's map of Arabia, 1908).

الحلي (ذات) Dhat Al Hali

٣٣-١٦-١٨، ٢٧-١٥-٤٢. قرية في محافظة رَجَلِ أَلْمَع في منطقة عسير، تقع على ارتفاع ١٠٩٧ متراً فوق مستوى سطح البحر، ويقطنها أكثر من ٢٠٠٠ نسمة. وهي ترتبط مع

(١) الحلوة: قرية زراعية. تقع في أعلا وادي الرين، وبلاد الرين تقع جنوب بلدة القويعية، وسكان الحلوة من آل عويمل من قبيلة بني زيد (سعد بن جنيدل، معجم عالية نجد).

(٢) انظر مادة هذا المدخل في المعجم، فستجد تفصيلات أخرى.

الطريق الساحلي الرئيس بدرب مستو ومتموج ببطن واد سيح، إلى لا بأس به، طوله ٦١ كم (ITALCONSULT, 1970).

حلي (رأس) Hali Point

٠٠-٥٢-١٨، ٠٠-١٣-٤١. رأس في عسير تقع على بعد ثمانية أميال جنوب رأس أبو كلب، ويحدها شعاب مرجانية واسعة مع مناطق ضحلة خارجها إلى الغرب والجنوب الغربي. ولا يوجد منازل هنا، ولكن يقال إن هناك بلدة ليست بعيدة في الداخل. والرسو جيد على عمق ٥ أو ٧ قامات في الخليج الذي تمثل رأس حلي الحد الغربي له (Red Sea and Gulf of Aden Pilot, 1909).

حلي Hali

٣٠-٤١-١٨، ٣٠-٢٢-٤١. قرية داخلية بعسير تقع على بعد نحو ٤٢ ميلاً جنوب شرق-شرق القنفذة عند حضيض المنحدرات الشمالية لجبل حلي، وقرب وادي عشر (Hunter's map of Arabia, 1908).

حلي Hali

٣٠-٣٥-١٨، ٣٠-٢٠-٤١. قرية ساحلية صغيرة تقع على ساحل البحر الأحمر على بعد ٤ أو ٥ أميال شرق نقطة حلي^(٣) (Maunsell, October 1915).

(٣) انظر مادة هذا المدخل في المعجم، فستجد تفصيلات أخرى.

الحليّة Huliyyah

٤٥-٤٨-٤٩، ٣٤-٣٧-٤١. قرية في محافظة بلجرشي في منطقة الباحة، تقع على ارتفاع ٢١٢٩ متراً فوق مستوى سطح البحر، ويقطنها من ٢٥١ إلى ٥١٠ نسمة. وترتبط مع طريق الطائف-أبها الرئيس بدرج مستو لا بأس به، طوله ١,٢ كم، ولكن يحتاج الشخص إلى ١,٠ ساعة مشياً؛ للوصول من القرية إلى ذلك الدرب (ITALCONSULT, 1970).^(٦)

حليّة (جبل) Hilit (Jabal)

٥٩-٤٦-٢٤، ٥٧-٢٩-٤٣. انظر: نجد (الجنوب الغربي) Najd; southwestern district.^(٧)

(٦) الحلية: قرية من قرى قبيلة بالشهم بسراة غامد تقع جنوب بلجرشي على مسافة خمسة أكيال (علي الزهراني، معجم بلاد غامد وزهران).
(٧) حليّة: جبل أسود كبير، تحف به برق غزيرة، وفيه أودية ونواصف، وفي جهته الشرقية واد، يسمى الأرطاوي، تأمست في هذا الوادي هجر لقبيلة الروقة من عتيبة. وحليّة من الأعلام المشهورة قديماً وحديثاً، وفيه آثار تعدين قديم، وهو داخل في حمى ضرية قديماً، ويقع في ناحية منطقة الجمش الغربية الشمالية، وقراه تابعة للدوادمي، ويبعد عن الدوادمي تسعين كيلاً تقريباً، في الشمال الغربي. وقال أبو علي الهجري: حليّة: جبل بين ضرية والحزير. وقال أبو علي أيضاً: وحليّة جبل أسود في أرض الضباب، بعيد ما بين الطرفين، كثير معادن التبر، وكان به معدن يدعى النجادي، كان لرجل من ولد سعد بن أبي وقاص يقال له: نجاد بن موسى، إنه سمي، ولم يعلم في الأرض معدن أكثر منه نيلاً، ولقد أثاروه والذهب غال بالافاق كلها، فأرخصوا الذهب بالمراق وبالسجاز، ثم إنه تغير وقل نيله، وقد حمله بنو نجاد دهرًا، قوم بعد قوم.
قلت: ذكر أصحاب المعاجم حليّة، فقال بعضهم هو معدن وقرية وقال الآخرون: هو جبل به معدن، والواقع =

حلي (قبائل أهل) Hali (Ahl)

انظر: عسير Asir؛ قبائل عسير^(٨).

حليّان Hilyan

٠٠-٣٠-٢٢، ٠٠-٥٣-٤٠ تقريباً. مكان في غربي وسط شبه الجزيرة العربية على طريق الحج من القصيم على بعد رحلة ست ساعات شمال العرف^(٩). ويمر الطريق في هذا المكان بين جبال (Persian Gulf Gazetteer, 1908).^(١٠)

الحليب Halib

٠٠-٥٩-٢٢، ٠٠-٣٥-٥٤. انظر: الظفرة Dhafrah.

حليّية Hilaiyyah

٠٠-٤٣-٢٣، ٠٠-٣٢-٤٦. سلسلة من الجبال بجنوبي نجد مجاورة لمنطقة الحريق^(١١) في الجزء الجنوبي، واقعة بينها وبين جزء من منطقة الحوطة^(١٢).

- (١) هذا المدخل إضافة من المحقق لفائدة القارئ بسبب ورود التفصيلات عن القبيلة في مكان آخر.
- (٢) انعرف: (الأعراف) سلسلة بروت صغيرة سود تتوسط سهل ركة يطؤها طريق مكة إلى الرياض المار بعشيرة، وهي طريق مهجورة اليوم (عائق البلادي، معجم معالم الحجاز). ولم أعتز على حليان.
- (٣) يقع جبل حليان في حرة كشب، وفي المكان المحدد يوجد عدد من الجبال باسم سليّة وسليّات.
- (٤) انظر مادة هذا المدخل في المعجم، فستجد تفصيلات أخرى.
- (٥) قسم صغير في جبال عتيبة.

حَلَيْفَتَان Halaitan

٢٠-٤٢-٢٥، ٤١-٣١-٥١. بثر بها ماء طيب
قرب خور شقيق^(١) في قطر^(٢).

حَلَيْفَتَان Halaitan

٥٠-٥٩-٢٥، ٥٠-٢٨-٥٠. انظر: البحرين
جزيرة (Bahrain Island)؛ المدن والقرى، إلخ.

حَلَيْفَتَة (أبو) Halaifah (Abu)

٤٨-٠٦-١٠، ٢٩-٠٨-٢٠. قرية ساحلية في
منطقة العَدَّان بإمارة الكويت، على بعد ١٨ ميلاً
جنوب-جنوب شرق مدينة الكويت. وهي تتألف
من ٥٠ منزلاً ويقطنها عرب من قبائل مختلفة،
وبها ١٠٠٠ شجرة نخيل و٣٠ بئراً، ومياهها عذبة
وهي على عمق ٢٠ قدماً وتستخرج مياه الري من
سبعة آبار. ويزرع بها الشعير والبطيخ وقليل من
الخضراوات، وبها أشجار السدر. وهذه القرية كما
ذكرنا في مقال سابق هي منتجع صيفي يأتي إليه
أهل مدينة الكويت.

حَلَيْفَتَة (أل) Halifah (Al)

٤٣-٠٦-٣٨، ١٧-٥٧-٣٧. قرية في محافظة
سراة عبيدة بمنطقة عسير، تقع على ارتفاع ٢٤٢٩

= أن حلينا كما ذكروه، جبل كبير، فيه ماء وفيه معدن
وقرية، وآثار التعدين والقرية ما تزال باقية واضحة. أما
في هذا العهد فإن فيه أربع قرى، من هجر قبيلة الروقة،
أكبرها أرطاوي الحماميد (سعد بن جنيدل، معجم
عالية نجد).

(١) انظر مادة هذا المدخل في المعجم، فستجد تفصيلات
أخرى.

(٢) يسمى أيضاً أبو قليب (جليب).

متراً عن مستوى سطح البحر، ويقطنها من ١٠١
إلى ٢٥٠ نسمة. وهي ترتبط مع طريق أبها-خميس
مشيط-نجران الرئيس بدرج مستو و متموج
بحالة جيدة إلى لا بأس بها، طوله ١٩,٣ كم
(ITALCONSULT, 1970).

الحَلَيْفَتَة Halifah

٤٠-٥٦-٣٩، ٢٥-٥٦-٣٩، ١٧-٤٤-٤٠. قرية عريية
صغيرة على بعد نحو ١٢٣ ميلاً من حائل على
الطريق بين حائل والمدينة المنورة. وهناك بعض
الزراعة، وبعض مزارع النخيل، ويمكن الحصول
على الماء من آبار عمقها ٢٤ قدماً حفرت في طين
مخلوط بحصى (Gazetteer of the Persian
Gulf, 1908)^(٣).

الحَلَيْفَتَة (Al) Hifilah

٤١-٠١-٥٣، ١٩-٠٦-١٥. قرية بمحافظة
المجاردة في منطقة عسير، تقع على ارتفاع ٧٠٦

(٣) الحَلَيْفَتَة: هما حَلَيْفَتَان: العليا والسفلى، فالسفلى
سكانها من عَنَزَة والحليفة العليا: سكانها آل جليدان من
بني رشيد. والحليفتان المعروفتان في أعلى هذا الوادي
هما قربتان في شرقي حرة الحائط، في أعلى وادي
الرُمة، حيثما تنحدر فروعها من الحرة، وتسهل الأرض
وتتسع في الجنوب الغربي من حائل على مسافة ٢١٠
أكيال على طريق المتجه من حائل إلى المدينة، وفيها
سكان ونخل. والحليفة الشرقية سكانها آل جليدان من
بني رشيد، وتسمى الغربية الجنوبية - وهي العليا حليفة
ابن شميلان من شيوخ بني رشيد وهم سكان الحليفتين،
وقد يخالطهم غيرهم من شَمَر وغيرهم. والحليفتان
يقعان شرق الحرة، شرق نخل (الحناكية الآن) ولكنهما
ليسا جيلان بل منهلان أصبحا قريتين. وأعيار - على
ما يفهم من كلام المتقدمين يقع في عدنة، والحليفتان
تقعان في عدنة أيضاً في الضغن (حمد الجاسر، معجم
شمال المملكة).

٥٠٪. وبالقرية مدرسة ابتدائية، ومحطة وقود (WILSON-MURROW, 1970)^(٣).

الحليفة العليا Haleefah Al Ulayah (Al)

٣١-٥٦-٢٥، ٢٠-٤٤-٤٠. قرية في منطقة حائل، تقع على ارتفاع ٩٠٩ أمتار فوق مستوى سطح البحر، ويقطنها بين ٥٠٠ و ١٩٩٩ نسمة. وترتبط مع طريق الحناكية-حائل الرئيس بدرج مستوى جيد، طوله ١٠ كم، لكنه عرضة للغرين والغيبار. وتشمل الأنشطة الاقتصادية فيها: زراعة القمح والبرسيم والنخيل وبعض الخضراوات، مع تربية الماشية من الغنم والماعز والأبقار. وليس بها كفاية من الماء العذب، ودرجة عذوبة الماء ٠-٢٥٪. وبالقرية مدرسة ابتدائية، ومدرسة محو أمية، ومستوصف، ومكتب زراعي، ومحطة وقود (WILSON-MURROW, 1970)^(٤).

حليقة (بئر) Halaiqim

٤٥-٣٠، ٣٨-٠٠-٠٠. محطة استراحة على طريق درعا-حائل على بعد ٧٢ ميلاً شمال جوف آل عمرو^(٥). وهي تقع في وادي السرحان وبها آبار^(٦).

حليمة (مزروع) Halilah (Mizra)

١٦-٢٣، ٥٨-١٤-٠٠. انظر: منصح (وادي) Mansah (Wadi).

(٣) انظر: الحليفة Halifah.

(٤) انظر: الحليفة Halifah.

(٥) هي دومة الجندل الآن.

(٦) لم أستطع التحقق من صحة الاسم.

أمتار فوق مستوى سطح البحر، ويقطنها من ١٠١ إلى ٢٥٠ نسمة. وترتبط مع الطريق الساحلي بدرج مستوى و متموج سيء، إلى لا بأس به، طوله ٣١,٥ كم (ITALCONSULT, 1970)^(١).

الحليفة Hulayfah

٥٠-٠١-٢٦، ٥٩-٤٤-٠٣. مجموعة مزارع على جانب واد. ويوجد كذلك بضعة منازل تتضمن لاحقاً لمدينة الغاط. وهي تقع في المنطقة الوسطى، على ارتفاع ٦٥٠ متراً فوق مستوى سطح البحر، على بعد ١,٥ كم إلى وسط الغاط (ETCO, 1970).

حليقة Mahriqah

١٤-٢٥، ١٠-٤٦-٠٠. انظر: محرقّة Mahriqah^(٢).

الحليفة السفلى Haleefah As Suflaa (Al)

٢٨-٥٩-٢٥، ١٠-٤٩-٤٠. قرية في منطقة حائل، تقع على ارتفاع ٨٨٧ متراً فوق مستوى سطح البحر، ويقطنها بين ٥٠٠ و ١٩٩٩ نسمة. وترتبط مع طريق الحناكية-حائل الرئيس بدرج مستوى لا بأس به، طوله كيلومتر واحد، لكنه عرضة للغرين والغيبار وفيضان السيول والظمي. وتشمل الأنشطة الاقتصادية فيها: زراعة القمح والبرسيم والنخيل وبعض الخضراوات، مع تربية الماشية من الغنم والماعز والأبقار. وبالمنطقة كفاية من الماء العذب، ودرجة عذوبة الماء ٢٦-

(١) يلحظ الخطأ في رسم الاسم بالحروف اللاتينية.

(٢) هذا المدخل إضافة من المحقق لقائلة القارئ بسبب تعدد أسماء المكان.

الحَلَيْلَة Halailah

٢٤-٢٥، ٣٩-٤٩. انظر: الأَحْسَاء (واحة) (Hasa (Al) Oasis)^(١).

الحَلَيْلَة Hulaylah (Al)

٣٨-٢٥-٢٥، ١٣-٤٠-٤٩. قرية بالأَحْسَاء يقدر عدد سكانها بنحو ٣٥٠٠ نسمة، أغلبهم مزارعون في ٤٥٠ مزرعة. ويوجد بها عشرة دكاكين ومدرسة. وهي تقع في المنطقة الشرقية على ارتفاع ١٢٥ متراً فوق مستوى سطح البحر على الطريق الفرعي المعبد إلى المقدام (ETCO, 1970)^(٢).

الحَلْيُو (قبيلة) Hilayu (Tribe)

انظر: كعب (قبيلة) Kaab.

الحَلْيُو Hilayu

٢٣-٥٨-٠٠، ٢٥-٥٥. انظر: الختم Khatam.

حَلْيَوِيْن (بنو) Halaiwin (Bani)

٢٦-١٤-٠٠، ٤٢-٤٩. انظر: البيضاء Biyadh؛ القسم الثالث^(٣).

(١) الحَلَيْلَة: - بضم الحاء، لعلها تصغير حلة، والحلة في اللغة: القوم ينزلون وفيهم كثرة - قرية معروفة من قرى الأَحْسَاء، تبعد عن مدينة المُقُوف بنحو ١٦ كيلاً، وكان يمر بها سابقاً نهر النعيلي، وكانت تستقى من نهري الدغمي وأبو جمل (عبدالرحمن العبيد، الموسوعة الجغرافية شرقي البلاد العربية السعودية).

(٢) انظر: الحيلة Halailah.

(٣) توجد إلى الجنوب من سيخة حليوين بالقرب من عدامة بني حليوين.

الحِمَاء Hima

٢٧-٠٩-١٧، ٢٣-٥١-٤٢. قرية في محافظة ضمد في منطقة جازان، تقع على ارتفاع ١٤٢ متراً فوق مستوى سطح البحر، ويقطنها أكثر من ٢٠٠٠ نسمة. وهي ترتبط مع طريق الطائف-أبها-جازان الرئيس بدرج مستوى بطن واد جيد، إلى لا بأس به، طوله ٥، ٢٤ كم. وبالقرية مدرسة، ومستوصف، ودكانان (ITALCONSULT, 1970).

حَمَاء (دوْحَة) Hamah (Dohat)

٠٠-٠٣-٢٥، ٠٠-٣٥-٥٠. انظر: القارة (بَر) (Qarah (Barr-al))^(٤).

حَمَاء Hamah

١٥-١٥-٢٠، ١٠-١٠-٤٢ تقريباً. قرية في عسير على بعد ٥١ ميلاً غرب-شمال غرب بيشة على الطريق بين بيشة والطائف (Hunter's map of Arabia, 1908)^(٥).

حَمَّاد (آل) Hammad (Al)

٣٦-٤٣-١٨، ٢٥-١٥-٤٢. قرية في بَلْسَمَر في منطقة عسير، تقع على ارتفاع ٢٤٨٥ متراً عن مستوى سطح البحر، ويقطنها من ٢٥١ إلى ٥٠٠ نسمة (ITALCONSULT, 1970)^(٦).

(٤) دَوْحَة حَمَاء: تقع في خليج سلوى، وعلى ساحلها الجنوبي يقع جوب السعن (حمد الجاسر، معجم المنطقة الشرقية).

(٥) لم أستمع التحقق من سحة الاسم.

(٦) آل حَمَّاد: اسم علم لقرية لآل خريم من بالعمدة وتقع بوادي ذيب بالسراة (عمر بن غرامة العمري، معجم بلاد رجال الحجر).

٢٢٢٠ قدماً عن سطح البحر، وهو مستو تماماً وقاحل. والحماد منبسّط من الأرض وواسع من سهل أسود يغطيه حصى مستدير صغير، وعند التفائه مع وادي السرحان قرب كاف يمثل سهل الحماد هضبة حجرية هائلة، لها مرتفعات بيضاء ذات أشكال هندسية مميزة. وعلى بعد ٤٥ ميلاً جنوب شرق كاف توجد به سلسلة جبلية تسمى جبال المسمّا التي تتجه من الشمال إلى الغرب من حافة وادي السرحان (Gazetteer of the Persian Gulf). وبالحماد مراغ ممتازة في الربيع (Leachman, 1912).^(٤)

(٤) الحماد: يطلق اسم الحمادة على الأرض الواسعة المستوية، فهو في الغالب وصف، ولكنه أصبح الآن علماً لمواضع من أشهرها القلاة الواقعة شمال إقليم الجوف، مستطيلة من الجنوب إلى الشمال، يحدها جنوباً الأكام والمرتفعات التي تفصل بينها وبين منخفض الجوف، ومن تلك الأكام جيلان الشويحية وما يتصل بها، يحدها غرباً الحرة، وشرقاً فروع أودية أبا القور. وفروع عرعر وحامر والمرء، وتلك الفروع تنحدر من الحماد، وكانت تعرف قديماً باسم الملحاء. وهي تمتد حتى الحدود السورية. وتقع بلدة طريف في ناحية الحماد الشمالية الغربية، وتمتد تلك الناحية حتى داخل الحدود الأردنية، ومن أشهر أمكنتها: خبراء عروس، وحزم الجلاميد وكتيفة الخور، وخور أم أوعال، وقزير النعام (حمد الجاسر، معجم شمال المملكة).

وتقع هضبة الحمّاد إلى الشرق والشمال من حرة الحرة، وهي هضبة مستوية السطح لهذا تفل بها الأودية الرئيسة فكل أوديتها عبارة عن شعاب تنتهي في محابس محلية، فمعظم هضبة الحمّاد يتراوح ارتفاعها بين ٨٠٠ و ٨٥٠ متراً فوق مستوى سطح البحر، لهذا تكثرت بها القيعان والقياض والخباري مثل قاع الأمحاص وقاع الطويبة وقياض العوّجاء وفضة الشفّلجيّة وخباري الأمحاص في منطقة العجزيّات والشويحية شمال الجوف. ولا تكاد تعثر على ارتفاعات أعلى مما ذكر سوى في جبل أم أوعال (١٠١٤م) وجبل وعيلة (٩٣٦م) شمال شرق =

حمّاد (بنو) Hammad (Bani)

فرع من قبيلة حرب^(١) في الزُّلفي^(٢).

حمّاد (قبيلة بني)

Hammad (Bani) (Tribe)

انظر: عمان (سلطنة) Oman (Sultanate)، قبائل الهناوية.

الحمّاد Hamad

٥٠-٢٠-٢٠٠، ٥٠-٣٠-٤١. قرية في الباحة بمنطقة الباحة، تقع على ارتفاع ٢١٦٢ متراً فوق مستوى سطح البحر، ويقطنها من ٢٥١ إلى ٥٠٠ نسمة. وهي ترتبط مع طريق الطائف-أبها-جازان الرئيس بدرج جبلي سيء، طوله ٧ كم (ITALCONSULT, 1970).^(٣)

الحمّاد Hamad

٣٠-٤٦-٠٠، ٣٨-٤٧-٠٠. سهل صحراوي عظيم في شمالي شبه الجزيرة العربية إلى الشمال الشرقي من وادي السرحان وإلى الشمال من جوف آل عمرو، ويصل باتجاه الشمال حتى خط بغداد-دمشق، ويمتد فرع صغير منه بين الجوف والنّفود الكبير. ويبلغ ارتفاع هذا الجزء منه نحو

(١) انظر مادة هذا المدخل في المعجم، فستجد تفصيلات أخرى.

(٢) آل حماد من الفرقة من بني السفراء من مسروح من حرب (انظر: حمد الجاسر، معجم قبائل المملكة العربية السعودية).

(٣) الحمّاد: قرية من قرى قبيلة بني عبدالله بسراة غامد، تقع شمال شرقي الباحة بمسافة أربعة أكبال (علي الزهراني، معجم بلاد غامد وزهران).

الحَمَاد Humad

٠٦-٠٨-٢١، ٢١-٢٠-٢٠، ٤٠-٢٠-٢١. قرية في الطائف بمحافظة الطائف في منطقة مكة المكرمة، تقع على ارتفاع ١٩٢٢ متراً فوق مستوى سطح البحر، وسكانها نحو ١٠٠ نسمة. وهي ترتبط مع طريق الطائف-أبها-جازان الرئيس بدرجتي جبلي مستو وتمتوج ممهد ببطن واد سيح، إلى لا بأس به، طوله ٥, ٣٣ كم (TTALCONSULT, 1970)^(١).

= طُرَيْف. وفي حُرّة الحُرّة توجد ارتفاعات أكبر من هذه ولكنها خارج هضبة الحَمَاد. وعلى كل حال يمكن أن نعد خط طول ٣٠ ٤٠ شرقاً حداً تقريبياً بين هضبة الحَمَاد وهضبة الحَجْرَة إلى الشرق منها، فبعد هذا الخط شرقاً تبدأ كثافة الأودية في الظهور ويتغير المظهر العام لهضبة الحَمَاد ذات السطح المستوي الذي تسلكه السيارات في كل اتجاه بسهولة وبسرعة كبيرة. وتتكون هضبة الحَمَاد من الصخور الأيوسينية ذات الحجر الجيري الصواني في شمالها وغربها، ومن الأحجار الجيرية الكربناتية التابعة لتكوين العَرَمَة في شرقها. وقد نشأت سهول الحَمَاد في شمال غرب المملكة نتيجة لقيام الرياح بتلرية المواد الدقيقة. ونقلها من مكانها إلى أماكن أخرى، مع ترك المواد الخشنة على شكل بقايا متخلفة من شظايا من الحجر الجيري الصواني التي تملأ المكان. ولقلة الأودية ومصادر المياه في سهول الحَمَاد فقد كانت مخيفة جداً للمسافرين، بل كانوا يبحثون عن طرق بديلة إذا أمكن. وقد سبق أن ذكرنا أن أعلى معدل لإمكانية الانسياب الرملي كانعكاس لقوة الرياح تقع في شمال غرب المملكة، وبهذا فإن سهول الحَمَاد هذه كانت وما تزال مصدراً من مصادر الرمال التي تتوضع عادة في صحراء القُود الكبير والدُهْنَاء. وتنشأ سهول الحَمَاد في الصحاري ذات الأمطار التي لا تزيد عن ١٠٠ سم سنوياً، وهي من المظاهر المميزة للمناخ الصحراوي شديد الجفاف (عبدالله الوليعي، جيولوجية وجيومورفولوجية المملكة العربية السعودية).
(١) في مركز الشفا بمحافظة الطائف في منطقة مكة المكرمة.

الحَمَادَة (عقلة أو عين)

Hammadah (Aqlat Or Ain)

٠٠-٢٣-٢٥، ٠٠-٣١-٤٩. انظر: الأَحْسَاء (واحة) (Al-Hasa (Oasis).

الحَمَادَة (Al) Hamaadah

٣١-١٦-٢٤، ١٢-٥١-٤٢. قرية في محافظة عفيف^(٢) تقع على ارتفاع ٩٥٢ متراً عن مستوى سطح البحر، ويقطنها من ١٠٠ إلى ٤٩٩ نسمة. وهي ترتبط بطريق شقراء-الطائف الرئيس بدرجتي متموج جيد، طوله ٣٦ كم، لكنه عرضة لفيضانات الأودية. وتشمل الأنشطة الاقتصادية فيها: زراعة القمح والبرسيم والنخيل والخضراوات، مع تربية الماشية من الغنم والماعز. وليس بها كفاية من الماء العذب، ودرجة عذوبة الماء ٠-٢٥٪ (WILSON-MURROW, 1970)^(٣).

الحَمَادَة Hammadah

٠٠-٥٣-٢٤، ٠٠-٤١-٤٥. انظر: الوشم Washam^(٤).

(٢) بمنطقة الرياض.

(٣) الحَمَادَة: هجرة صغيرة، تقع في وادي المياه، شمال هجرة أبرقية، وتقع شمال عفيف، وهي للمغايرة من قبيلة الروقة من عُنَيْتَة، وتبعد عن بلدة عفيف ٤١ كيلاً (سعد بن جنيد، معجم عالية نجد).
(٤) هذا وصف لطبيعة الأرض وليس لمكان بعينه؛ إذ إن الأرض المنبسطة ذات الحصى الصغير تسمى عادة بالحَمَاد، وأما العلم للمكان فانظر: الحَمَادَة (Al) Hammadah.

الْحَمَادَة (AI) Hammadah

٢٣-٢٠-٢٥، ٢٠-٢١-٤٥. موقع تقليدي للنقطة التي ينتهي عندها الطريق المعبد عبر نفود عريق البلدان، والتي منها يتشعب الطريق إلى قرى الوشم. وهي تقع في المنطقة الوسطى، على ارتفاع ٦٥٥ متراً فوق مستوى سطح البحر (ETCO, 1970).

الْحَمَادِي (معلق) Muallaq-Al-Hamaidi

١٠-٣٦-٢٦، ١٠-٥٥-٣٧. انظر: العُلا (بوغاز) Ali (Bug haz-AI) (١).

الْحَمَادِين (قبيلة) Hamadin (Tribe)

انظر: مطير (قبيلة) Mutair (Tribe)؛ من أولاد علي من قسم بريه (٢).

حَمَار (أبو) Hamar (Abu)

٣٤-٤٨-٢٥، ١٥-٢٨-٥١. انظر: قطر، الجزء الداخلي.

حَمَار (أبو) Himar (Abu)

٣٥-٣٢-٤٥، ٢٩-٤٥. مكان على الضفة اليمنى لنهر دجلة (٣) أسفل بغيلة بقليل.

(١) انظر أيضاً: العُلا (AI) Ali.

(٢) الحَمَادِين: من مطير، واحدهم حميداني، من بلادهم: عين ابن هذال بقرب المذنب، وقلب الحميداني بمنطقة إمارة ساحل تابعة لمركز بقاء (انظر: سمد الجاسر، معجم قبائل المملكة العربية السعودية).

(٣) انظر مادة هذا المدخل في المعجم، فستجد تفصيلات أخرى.

حَمَار (أُم) Himar (Umm)

٢٦-٢٨، ٥٨-٤٣. أحد ثلاثة أحياء في مدينة عنيزة (٤) بوسط شبه الجزيرة العربية.

حَمَار (رأس) Himar (Ras)

٣٠-٥٤-١٦، ٣٠-٥٧-٥٣. رأس صغير على الساحل الجنوبي لشبه الجزيرة العربية على بعد نحو ٥ أميال إلى الغرب من رأس ريسوت التي تمثل الحد الغربي لسهل ظُفَّار. وهذا الرأس استمد اسمه من حقيقة أن شكله يشبه حمار يشرب وأنفه في الماء وأذناه منتصبتان. ويظهر شكله بوضوح من الغرب.

الْحَمَار (هور) Hammar Lake

٤٦-٣٠، ٠٠-١٥-٤٧. هور يبلغ اتساعه ١٤ ميلاً من الشرق إلى الغرب على نهر الفرات بين سوق الشيوخ والبصرة ويعرف عند العرب بالبركة. وأفضل الطرق إليه من نهر دجلة هي عن طريق القرنة (ولطريق كرامة علي عن طريق مجرى الفرات الجديد انظر: كرامة علي Gurmat Ali). أما خط التلغراف فيتبع الضفة اليسرى للنهر من القرنة إلى بني حطيط (٥)، ثم يتبع الجزر الشمالية للحمار إلى المرية (٦)، ثم ينقسم إلى فرعين عند مصب المشاعرة (٧)، فيذهب فرع إلى السوق، والآخر إلى الناصرية متبعاً الضفة اليسرى.

(٤) انظر مادة هذا المدخل في المعجم، فستجد تفصيلات أخرى.

(٥) وردت تهجتها في المعجم هكذا Hatait.

(٦) انظر: المرية (AI) Miryah.

(٧) انظر: المشاعرة Mashairah.

شهور سبتمبر وأكتوبر ونوفمبر، أما في يناير فيصل إلى نحو ٣,٥ قدم.

ويبلغ الماء في هور الحمّار أقصى ارتفاع له بين شهري مارس ويونيو، كما يصل إلى أقصى انخفاض له بين شهري سبتمبر وديسمبر. أما بعد شهر يونيو فيعرض قباطنة السفن عن العبور في هذا الهور. وفي عام ١٩١٥م بلغ أقصى ارتفاع في المياه الضحلة في شهري سبتمبر وأكتوبر من ١٩-٢٤ بوصة، بينما وصل أدنى انخفاض له من ١٢-١٧ بوصة. ويقال إنه في أدنى انخفاض له لا يغطي سوى إلى قصبّة الساق، وفي مايو ١٩١٥م، يتراوح عمق المياه في المجرى بين ٧ و٨ أقدام إلا في البفتين التاليتين الأشد سوءاً، وهما: (١) إلى الشرق من موقع ٢٠ نخلة، و(٢) عند تزايد السرعة في الجريان وفي أثنائها باتجاه الشمال قرب الطرف الغربي للهور. وهاتان هما على وجه العموم أكثر انخفاضاً عن بقية المجرى بنحو قدم وست بوصات.

ويتكون قاع الهور من الطين الصلب المختلط بالوحل والأصداف المتكسرة، وتغطيه طبقة من الطين اللين سمكها ست بوصات. أما الضفة الجنوبية فمنحدرة، وتهبط الزراعة حتى قرب المجرى. وعلى الضفة الشمالية، تمتد الأرض الجافة باتجاه الجنوب في موسم الجفاف.

وتبلغ سعة المجرى عند المدخل الشرقي إلى الهور نحو ٢٠٠ ياردة، ويحددها من الجانبين القصب الذي يصبح خفيفاً ومبعثراً في الشمال. وبعد ١,٥ ميل تتوقف ٢٠ نخلة المذكورة بعاليه

ولا يمثل مجرى القرنة أي صعوبات؛ إذ إنه صالح لملاحة البواخر المحملة حتى عشرة أقدام في جميع فصول السنة، وعرضه يتفاوت من ٦٠ إلى ١٨٠ ياردة. ويوجد بين القرنة ومدينة (١٤ ميلاً) أشجار النخيل التي تتلوها مستنقعات القصب على الضفتين (انظر: مدينة Madinah).

أما الخمسة عشر ميلاً التالية حتى الطرف الشرقي لقرية شبيش^(١)، فإن كلا الضفتين عبارة عن مستنقعات للبوص، وتتخلل هذه المساحة مجار مائية صغيرة كثيرة. وشبيش هي قرية عربية صغيرة يسكنها عرب بني أسد وبها قلعة صغيرة، ومنزل من الطوب بناه الشيخ صالح. وفي أيام الأتراك، كان يعسكر فيها حرس، هم ضابط وخمسة جنود. وتمتد القرية في غير انتظام لنحو ستة أميال في شكل حزام طويل من أشجار النخيل على الضفة اليسرى. وفي أثناء فصل انخفاض المياه تصير شبيش مكاناً مناسباً للنقل من البواخر النهرية إلى القوارب ذات الغاطس الضحل. وفي عام ١٩١٥م بدأ الماء في هذه البقعة ينخفض قبل حلول ١٣ مايو.

ومن الطرف الشرقي لشبيش حتى هور الحمّار يحدد الممر البوص من الجانبين، أما اتساعه فيتراوح بين ٧٥ إلى ١٠٠ ياردة، وعمقه الذي يزيد على ٩ أقدام في شهور أبريل ومايو ويونيو، يهبط إلى نحو ٤-٤,٥ قدم في فصل انخفاض الماء، وعند مدخل الهور تزداد ضحاكته من ٧ أقدام في وقت ارتفاع الفيضان (يونيو) إلى قدمين اثنين في

(١) انظر: شبيش Chabaish.

إلا للقوارب الصغيرة المشحوف^(١) (ذات الغاطس الذي يتراوح بين ١,٥ و ٢ قدم في شهر مايو).

ويخرج من هور الحمّار الجداول والقنوات الآتية:

١- شمالاً المجر الكبير أو قناة السيد التي تلتقي بدجلة عند قلعة صالح.

٢- شمالاً المجر الصغير أو قناة منشد التي تلتقي بدجلة على مسافة نحو ثلاثة أميال إلى الشمال من أبو سدر.

٣- إلى الشمال الغربي، توجد قناة بدعة التي يقول الأهالي إنها تترك شط الغراف على مسافة ٣,٥ ميلاً إلى الشمال من شطرة، ويتفاوت عرضها من ٦ إلى ١٠ أقدام. وعلى بعد ٢٠ ميلاً من الغراف تدخل مستنقعاً واسعاً، ومن هذا المكان حتى هور الحمّار لا يوجد ما يشير إلى الطريق الصحيح التي تتخذها القناة، ولا مفر من الاستعانة بخدمات المرشدين عند اجتيازها، كما يوجد حاجز عرضه ١٠٠ ياردة عند مدخل المستنقع مما يجعل هذه القناة غير ذات نفع كطريق مائي من الناحية العملية، وذلك نظراً لأن المياه فوق هذا الحاجز لم تكن تصل إلى ١٨ بوصة في مارس عام ١٩١٥م. وفي الوقت نفسه كان يوجد في ذلك الوقت من

٢٠ شجرة نخيل منعزلة على مسافة ٠,٥ ميل إلى الجنوب الشرقي من بني حطيط (Hatait) عند مسافة ٧٠٠ ياردة إلى الشمال من المجرى الذي ينحني نحو الشمال الغربي ليمضي في هذا الاتجاه لمسافة ١,٥ ميل بموازاة القصب في الجنوب الغربي على بعد ٠,٥ ميل منها.

وفي الغرب مباشرة من جزيرة بني حطيط يميل ذلك المجرى نحو الجنوب الغربي لنحو ١١ ميلاً حتى الحقيقة. وسعة المجرى المفتوح خلال هذه الأحد عشر ميلاً تصل إلى نحو نصف ميل، وليس هناك بطن محدد بوضوح لهذا المجرى، ويصبح الماء ضحلاً كلما اتجهنا شمالاً وجنوباً حيث تقع قرى الجزيرة*. * وهي بالترتيب من الشرق إلى الغرب: شمالاً: بنو حطيط، بوشامية (بوشامة)، البيش، المرياح، حول، قحود؛ وجنوباً: الحسين، بني مصرف، عبادة). ويوجد في اتجاه الشمال من الحزام الشمالي للقرى غمر ضحل يمتد إلى الصحراء، كما توجد مستنقعات تحدد الطرف الشمالي للهور، بينما تغطي القرى الجنوبية ذوات البطون المستنقعات والقصب الكثيف إلى الجنوب منها. وهذه البطون من القصب تمثل الخط الفاصل بين هور الحمّار وما غمره مجرى الفرات الجديد.

(عند الطرف الشرقي لهور الحمّار، يربط بطن مجرى خلال الأعشاب إلى ما غمره المجرى الجديد للفرات، ولكن هذا البطن ليس له من سمة تحدده، ويصعب العثور عليه. أما المجرى الآخر الذي يربط الهور بالفرات الجديد فيمر بإحدى جزر عبدة (اسماحين)، ولكنه يتسم بالضيق ولا يصلح

(١) المشحوف قارب من قصب البردي يطلى بالتار، وله مجاديف طويلة، وما زال سكان الأهوار يستخدمونه حتى اليوم، ويكون عادة خفيفاً وسريعاً، وهو الوسيلة الوحيدة للتنقل بين بيت وآخر أو بين البيت والمدرسة.

العام مياه عميقة في أغلب ما تبقى من هذا المجرى على الرغم من عدم تجاوزها الخمسة أقدام في بعض المواضع.

ومن ناحية أخرى، فليس هناك ما يفيد أن المستنقع كان يمكن الاستفادة منه عند ارتفاع الفيضان. وفي شهر يونيو ذكر أن الرحلة تستغرق ثلاث ساعات في القناة التي يبلغ عرضها نحو ٣٠ قدماً، وتحفها الصحراء من الجانبين. وبعدها تستغرق الرحلة يوماً واحداً عبر المستنقع يتلوها خمسة أيام عبر طريق مائي يبلغ عرضها نحو نصف ميل، وأخيراً أربعة أيام عبر المستنقع. وفي هذه الحالة يمكن القول إن اللنشات أو القوارب التي الصغيرة ذات المحركات أو القوارب التي حمولتها ٣٠ طناً قد يمكنها القيام بهذه الرحلة، أما خدمات المرشدين المحليين فلا غنى عنها.

وللقناة تبار يمكن تقديره، وهو يتدفق باتجاه هور الحَمَار، ويعبر شط الحَمَار بدعة عند مصبها تقريباً بزاوية تكاد تكون قائمة حيث يبلغ عرضها ١٥٠ قدماً، وعمقها ٣ أقدام، ويمكن الوصول إلى بدعة من كَرَمَة صفحة عن طريق قارب البَلَم، وهناك عدة جداول صغيرة تربطهما.

٤- إلى الشمال الغربي، يوجد شط العجوزة أو حمزة التي تلتقي بشط الغراف بين شطرة والناصرية. وهذا الجدول يصلح لملاحة السفن المحلية ذات الغاطس الخفيف في شهري مايو ويونيو.

٥- يوجد باتجاه الغرب القناة المهمة المعروفة باسم العكيكة أو كَرَمَة صفحة (يقول باري

Parry إن كَرَمَة تعني للعرب مجرى شديد التدفق. وجدير بالذكر أن العرب المحليين قد طالبوا نظراً لعدم وجود اختيار أفضل في أغسطس ١٩١٥م، بإغلاق قناتي العكيكة والمزلق على أساس أن زراعتهم لمحصولات الأرز تتوقف على ذلك). وتوصل قناة كَرَمَة صفحة من هور الحَمَار إلى النهر الرئيس، أعلى سوق الشيوخ، وهي أكثر استخداماً من المزلق، القناة الغربية الأخرى، وذلك لعدم ملاءمتها لمرور البواخر من الناحية العملية.

ويتردد محلياً أن قناة الحقيقة^(١) لم تكن تزيد منذ ثلاثين عاماً عن قناة صغيرة للري، ثم أتيح أن يزداد حجمها حتى يزيد حجم الرقعة المنزرعة، وبعد مسيرة ١١ ميلاً عبر هور الحَمَار، يلتقي بمصب العكيكة مجرى يتجه نحو الشمال ويتعرج خلال القصب لمسافة ٢,٥ ميل تاركاً مصب قناة المزلق وقرى مزلق في الغرب، ثم يستدير المجرى غرباً إلى قناة العكيكة. وفي هذه المنطقة تصل الضحالة إلى أشدها عبر الطريق كله، حيث تصل من حين لآخر إلى ١٨ بوصة. ويبلغ عرض القناة هنا نحو ٤٠٠ ياردة، ثم تضيق كلما أمضت في سيرها غرباً حتى يصل عرضها إلى نحو ٢٠٠ ياردة. ويميز هذه القناة حزام ضيق من القصب لمسافة نحو أربعة أميال، أما من ناحية الجنوب فيميزها بطن مجرى كثيف القصب يمتد حتى الأرض الجافة التي تنتشر بها قرى القصب الكثيرة، والقلاع الطينية في منطقة جويبر. وقد تراوح العمق بمحاذاة هذه الرقعة

(١) انظر: الحَقِيقَة (قناة) (Haqiqah Channel).

وبعد السد بقليل، يوجد مجرى للري يترك المجرى الرئيس، وهو كَرَمَة حسن، وبعد نصف ميل بعد المرور ببيت الشيخ فرهود على الجانب نفسه يقع جدول أم ديزة^(١)، وهو يستخدم لأغراض الري كذلك. وعلى بعد نصف ميل من هذا المكان، تتدفق المشاعرة يساراً لتصل إلى الفرات بعد نحو ميل ونصف إلى ميلين فوق التقاء كَرَمَة صفحة والفرات، وهو يتسم بالضخالة والضيق عند المصب، فلا يصلح إلا للقوارب من نوع المشحوف والبلم ذات الغاطس الخفيف.

ومن هذه النقطة (التي يلتقي عندها المشاعرة وكَرَمَة صفحة) حتى محمد الحبي^(٢) (حيث تلتقي كَرَمَة صفحة بالفرات) يتراوح العرض بين ١٠٠ و١٥٠ ياردة، ويزداد العمق. وبمحاذاة هذه الرقعة، بعد ترك مصب المشاعرة، ترك أم برور الضفة الجنوبية لري بعض المحصولات. وبعد ذلك توجد الرفيعة التي ترتبط بأبو شاطر الذي يتدفق من العكيكة على مسافة ٥٠٠ ياردة إلى الشرق من الفرات الرئيس (مجرى الفرات الأصلي قد امتلأ بالفرين أسفل كَرَمَة فلا يتبقى سوى بطن جاف قد يمكن تتبعه في مجراه، وهو يغادر أم نخلة على مسافة ميل من التقاء الأخير بالمزلق، ويتخذ خطأً بين سعيد وقبائل المؤمنين، حيث يسير في خط يكاد يوازي قناة المزلق الحالية، ثم يظهر في هور الحمّار على بعد نحو ميل أسفل المزلق). ويوجد بجوار أم برور مرسى جيد للسفن على الجانب الجنوبي أما على الضفة الشمالية بين هذه البقعة

(١) انظر: ديزة (أم) (Daizah Umm)

(٢) انظر: مُحَمَّد الحبي (Muhammad-Al-Habi)

وراء الحاجز من ٥ إلى ٦ أقدام في يونيو ١٩١٥م، ومن ٣ إلى ٤ أقدام بعد ذلك بشهرين. وهناك تيار يتراوح من ٢ إلى ٤ عقدة خلال موسم الفيضان باتجاه الطرف الغربي.

وعند نهاية هذه الرقعة الممتدة لأربعة أميال، يقع ما قد يطلق عليه الحد الغربي لهور الحمّار في فصل الفيضان، وقرب هذا المكان يلتقي الرفيعة بالعكيكة (جدول البلم يترك المشاعرة بعد أربعة أميال من مجرى الأخير)، ثم يتجه المجرى ابتداءً من هذا الموضع إلى الجنوب الغربي، ويعرف المجرى بدءاً من هذا المكان، بصورة أكثر شيوعاً، بكَرَمَة صفحة.

وعلى الرغم من أن مصب كَرَمَة صفحة هو في حقيقة الأمر استمرار للعقبة، فهو يميز الطرف الغربي لهور الحمّار، كما ذكرنا آنفاً. وبدءاً من هذا الموضع تتضع معالم هذه القناة؛ إذ يصل عرضها إلى نحو ١٨٠ ياردة، ثم تمر بمنطقة مزرعة لمسافة خمسة أميال، حيث تتناثر القرى والقلاع على الضفتين. ويكثر الماء (أكثر من ٨ أقدام في يوليو ١٩١٥م)، ويجرى التيار بسرعة نحو ثلاث عقد في يوليو.

وعلى بعد ثلاثة أرباع الميل من مصبها يوجد عائق يعرف بصورة شائعة بسد العكيكة، وقد حفر مجرى ملاحياً عرضه ٧٥ قدماً خلال هذا السد، حيث يتدفق التيار بقوة عظيمة، بحيث يتطلب الأمر شد البواخر والقوارب باستخدام الحبال. وقد يبلغ العمق في هذا المجرى نحو ٥ إلى ٦ أقدام في يونيو ١٩١٥م، ولكنه يزداد عمقاً في أي وقت.

القوارب طوال الطريق إلى سوق الشيخ، أضف إلى ذلك نحاسي المنحدرات عند سد العكيكة. ويستغرق عبور المحيلة (السفن المحلية) نحو ٨ ساعات للمسافة من السوق حتى هور الحمار.

فإذا حل موسم الفيضان صار من العسير الاهتداء إلى مدخل المزلق في هور الحمار. ولا يتجاوز عرض القناة من المصب حتى المزلق ٢٥ ياردة، أما العمق في يونيو فيتراوح في المعتاد من ٦ إلى ٧ أقدام. وفي موسم الجفاف يقل هذا العمق حتى يتراوح من ٢,٥ إلى ٣ أقدام، ولا يتجاوز عمق الحاجز عند المصب في هور الحمار ١٥ بوصة في شهر أغسطس. ويبلغ طول الحاجز نفسه نحو ١٥٠ ياردة، وهو عبارة عن طين أسود طري.

والمزلق عبارة عن مجموعة من القرى المتناثرة على الضفة اليسرى حيث توجد قرى الجوابر وقلاع على مقربة منها، في منطقة تكثر بها محاصيل الأرز. وقبل الاحتلال البريطاني، كانت قبيلة الجوابر تفرض عادة ضريبة ست روبيات على صاحب السفينة نظير عبوره أمناً حتى كرامة، كما كان عليهم أيضاً تجريف الحاجز خلال موسم انخفاض المياه. وهي عملية اعتادوا القيام بها يدوياً. وبدءاً من المزلق تزداد القناة عمقاً حتى سبعة أقدام لمسافة أربعة أميال، ولكنها سرعان ما تضحل عند قرية كرامة (بني سعيد). وتقع كرامة على الضفة اليمنى حيث تتسم بالضخامة والثراء. ويسكنها نحو ١٠٠٠ نسمة يعمل أغلبهم بتصدير التمر والغنم والأرز. ويرجع هذا الاضلال إلى حاجز من الحصى طوله ٢٠٠ ياردة وعمقه من ٣,٥ إلى ٤ أقدام في أغسطس.

والفرات فيوجد بيت A.T.I. التي ينطلق منها شمالاً عقم طويل يمشى من فوقه، كما تقع أشرطة من أشجار النخيل تنتشر بين القرى من المشاعرة حتى الفرات. والمنطقة المجاورة على الرغم من تعرضها لفيضان النهر غنية بالمحصولات ويكثر بها السكان إلى حد ما.

ويبعد سوق الشيوخ نحو ميلين أسفل المجرى من هذه البقعة وليس به أي عقبات حيث يتدفق النهر خلال أشجار النخيل على كلا الجانبين، ويبلغ عرضه في المتوسط ١٧٥ ياردة.

فإذا كان هناك حاجة إلى المرشدين لاجتياز كرامة الضفة، وجب التماس ذلك عند بني خيقان، أما الشيخ فرهود من الحسن أو حسن حمداني في السوق فلا ريب في مقدرتهما على تقديم العون.

٦- وفي الغرب توجد القناة الثانية المتجهة إلى سوق الشيوخ وهي قناة المزلق أو كرامة بني سعيد.

وهذه القناة لا يرجى أي نفع منها بالنسبة للسفن التجارية التابعة لشركة لنش Lynch، أما السفن المحلية فتستخدمها على نطاق واسع حاملة البضائع، لتنقل بعض حمولتها إلى قوارب أصغر حجماً قبل عبورها الحاجز عند مصب الهور. ويقل عمق هذا الحاجز بما يتراوح من ١ إلى ١,٥ قدم عن العمق في بقية القناة، فإن حفرت صارت قناة المزلق طريقاً بديلاً بين هور الحمار ومحمد الحابي. ولا تقتصر ميزات هذا الحاجز بالنسبة للسفن ذات الغاطس الخفيف على أنها أقصر مسافة من طريق العكيكة؛ إذ إنه يصلح ممراً لجر

ح

(أغصان من القصب) والطين يقام في أسرع وقت ممكن بعد أن تشرع فيضانات الربيع في الهبوط، كما يحرص على بقائه أطول مدة ممكنة حتى حلول موسم الحصاد. وكثيراً ما يحدث بعد هبوط مستوى هور الحمّار أن ينهار السد بأسره نتيجة ارتفاع المياه وراء السد، ويصاحب ذلك في المعتاد ضياع المحصولات. وكان الناس في هذه الحال يلجؤون إلى إقامة السدود بالقتوات الجانبية على النحو الذي يمكننا ملاحظته الآن، وذلك حرصاً منهم على دفع مستوى المياه.

الحمّار (AI) Hamaar

٣٨-٥٩-٢٤، ١٧-١٧-٣٧. قرية في المنطقة الشمالية^(١)، تقع على ارتفاع خمسة أمتار، ويفطنها من ١٠٠ إلى ٤٩٩ نسمة. ويخدمها طريق ينبع-العقبة الرئيس. وتشمل الأنشطة الاقتصادية فيها: صيد الأسماك. وليس بها كفاية من الماء العذب الذي تبلغ نسبة عذوبته ٠-٢٥٪ (WILSON-MURROW, 1970)^(٢).

الحمّار Hammar

٠٠-٤٩-٢٩، ٠٠-٤٢-٤٧. تلال متطامنة في الأباطح^(٣) بإمارة الكويت. وتلال الحمّار تسمى هكذا بسبب لونها المائل للحمرة، ويقال إنها تنحني باتجاه الجنوب بين الباطن والبحر

وبعد ميل واحد، تترك أم نخلة* المزلق في اتجاه الجنوب الشرقي، وبعد نصف ميل أعلى المجرى من هذه البقعة، توجد سفينة غارقة تمثل عائقاً يتسبب في امتلاء الحاجز بالقرية بعمق خمسة أقدام في أغسطس، أما اجتياز ذلك العائق فيستلزم الاتجاه إلى الضفة اليسرى. ومن هذا المكان حتى سوق الشيخ يوجد وفرة من المياه، وقناة يبلغ عرضها في المتوسط ١٧٥ ياردة. (*) قناة أم نخلة ضيقة متعرجة، وعلى الرغم من عدم صلاحيتها لمروور البواخر، فهي تستخدم على نطاق واسع بوساطة القوارب المحلية (المشحوف والبلم) التي تبحر بين سوق الشيخ وكرمة علي. وفي فصل الجفاف لا تصلح إلا لهذه السفن المحلية، أما في الأوقات العادية فقد تمكن الأتراك من استخدامها لقواربهم ذات المحركات. وهي تتدفق في الفرات الجديد، حيث يضيق مصبه، ويتعذر اكتشافه إلى الجنوب من القرى المعروفة بالحسا كثيفة السكان، ويبلغ عرض هذا المصب ٣٥ قدماً، ويشار إليه بالنسبة للسفن الآتية من الجنوب الشرقي عبر هور الفرات عن طريق أحد البرجين البارزين وهي الأكثر اتجاهاً للجنوب. ويوجد في هذا المكان حاجز يبلغ طوله نحو ٤٠٠ ياردة وعمقه ٥، ٢ قدم في شهر أبريل، أما في يونيو فيصل عمق القناة إلى ٦ إلى ٧ أقدام. والقاع عبارة عن طين أسود طري، في أغلبه، وتمتد حقول الأرز على لشاطيء على مدى البصر).

تاريخ منطقة سد العكيكة:

لقد ظل سد العكيكة-على ما يبدو- قائماً في هذا الموقع بشكل مؤقت؛ إذ هو عبارة عن بردي

(١) الصحيح أنها في منطقة تبوك.
(٢) إلى الجنوب من ميناء أم لُجج بمحافظة أم لُجج في منطقة تبوك.
(٣) انظر مادة هذا المدخل في المعجم، فستجد تفصيلات أخرى.

حَمَاس (حصن ابن) (Hisn-Bin) Hammas

٢٠٠٠-٢٣، ١٠-٠٢-٥٨. انظر: سَمَائِل

(وادي) (Sama'il (Wadi).

الْحَمَاسَة Hamasah

٢٤-١٤-١٠، ٥٥-٤٤-١٠. حي من أحياء

قرية البريمي^(٥) غرب القصر.**الْحَمَاسِين Hamasin**

٣٩-٣١-٠٣، ٤٣-٠١-٤٠. قرية في الطائف

بمحافظة الطائف في منطقة مكة المكرمة، تقع على ارتفاع ١٧٠٤ أمتار فوق مستوى سطح البحر، وسكانها نحو ١٠٠ نسمة. وهي ترتبط مع طريق الطائف-أبها-جازان الرئيس بدرج جبلي مستو ومتموج بطن واد سبي، إلى لا بأس به، طوله ٥, ٢٨ كم (ITALCONSULT, 1970)^(٦).**الْحَمَاص (جزيرة أم) (Umm-AI) Homadh**

١٦-١٧-١٠، ٤٢-٣٥-١٠. انظر: فرسان

(جزائر وضاف) (Farasan (Islands and Bank).

حَمَاط (شعب) Hamat Shab

٤٨-١٣-١٩، ٥٠-٠١-٤٢. قرية بمحافظة

المجاردة في منطقة عسير، تقع على ارتفاع ١٦٣٤ متراً عن مستوى سطح البحر، ويقطنها من ٥٠١ إلى ٢٠٠٠ نسمة. وترتبط مع الطريق الساحلي

(٥) انظر مادة هذا المدخل في المعجم، فستجد تفصيلات أخرى.

(٦) الحماسين: من الرُّؤد من النِّعَة، قريتهم في بلاد بني سعد (حمد الجاسر، المعجم المختصر).

وتنتهي في مكان ما بالقرب من مديرية. وعلى الرغم من ذلك فإن تصريف الإقليم باتجاه خور الصَّيِّبَة يبدو أنه لا تقطعه سلاسل. وأعلى جزء من الحمار يعبره طريق وصفت فيه سَقَوَان لأول مرة بواسطة أحد المسافرين من الكويت^(٧).**الحَمَارَة (آبار) Himarah**٢٦-٣٢-٠٠، ٤٨-٥٧-٠٠. آبار الحَمَارَة^(٧)بضع آبار في الحَبَل^(٧).**الحَمَارَة (وادي) (Wadi-AI) Hamarah**

٣١-٤٤-٠٠، ٤٤-١٨-١٠. سبخة ضخمة

قرب الرحبة^(٨) بقضاء النجف تكوَّنت بفعل تبخر مياه الفيضان. وهذا الحقل الملحي، مع سباح أخرى محيطة، كان ينتج كميات ضخمة من الملح، ولكنه كان، على أي حال، رديء الجودة مما عجل بهجره.

(١) انظر: الأَبَاطِح Batih.

(٢) الحَمَارَة: - على اسم الحيوان المعروف - ماء يقع بمنطقة الحبل، غرب القطيف، شرق جبل قدام الواقع شرق قرية حِينِد. والتسمية قديمة كما تقدم عن الأزهرى في الكلام على الأمغر حيث قال: ورأيت في بلاد بني سعد رَكِيَّة تعرف بمكانها وكان يقال له الأمغر، وبحدائها ركية أخرى يقال لها الحمارة، وماؤهما مَرُوب. انتهى. والأَمَغْر والأَمَيَغْر ما يزالان معروفين، غير بعيدين عن الحمارة في جنوبها (حمد الجاسر، معجم المنطقة الشرقية).

(٣) انظر مادة هذا المدخل في المعجم، فستجد تفصيلات أخرى.

(٤) انظر مادة هذا المدخل في المعجم، فستجد تفصيلات أخرى.

كم من الوفرة. وهي تقع في المنطقة الشرقية على ارتفاع ٢٠٠ متر فوق مستوى سطح البحر (ETCO, 1970)^(٣).

حَمَالَة (أل) Humalah (Al)

٥٠ - ٥٩ - ١٧، ١١ - ٠٥ - ٤٣. قرية في محافظة سراة عبيدة بمنطقة عسير، تقع على ارتفاع ٢٤١٥ متراً عن مستوى سطح البحر، ويقطنها أقل من ١٠٠ نسمة. وهي ترتبط مع طريق أبها-خميس مشيط-نجران الرئيس بدرج مستو وتمتوج بحالة سيئة إلى لا بأس بها، طوله ١١,٥ كم (ITALCONSULT, 1970).

الخَمَالَة Hamala

١١ - ٤٤ - ١٧، ٥٩ - ٣٠ - ٤٣. قرية في محافظة ظهران الجنوب في منطقة عسير، تقع على ارتفاع ٢١٤٢ متراً عن مستوى سطح البحر، ويقطنها من ١٠١ إلى ٢٥٠ نسمة. وترتبط مع طريق أبها-خميس مشيط-نجران الرئيس بدرج مستو وتمتوج ببطن واد جيد، إلى لا بأس به، طوله ٤ كم (ITALCONSULT, 1970).

الخَمَام (أبارأيا) Hamam (Abul)

٢٥ - ٥٣ - ٠٠، ٤٥ - ٤٩ - ٠٠. انظر: الجوف Jauf^(٤).

(٣) انظر: الخَمَاطِيَّات Hamatayah.
(٤) أبا الحَمَام: موضع فيه بيضيات، يقع في الجنوب الشرقي من بقيق، وأرضها مستوية رملية (عبدالرحمن العبيد، الموسوعة الجغرافية لشرقي البلاد العربية السعودية).

بدرج جبلي مستو ممهد سيئ، إلى لا بأس به، طوله ٦,٢ كم، ولكن يحتاج الشخص إلى ٠,٢ ساعة مشياً للوصول من القرية إلى ذلك الدر (ITALCONSULT, 1970)^(١).

الخَمَاطِيَّة (ذات) Dhat Al Hamatah

٢٠ - ١٠ - ١٨، ٠٧ - ٢٧ - ٤٢. قرية في أبها بمنطقة عسير، تقع على ارتفاع ٢٥٤٨ متراً فوق مستوى سطح البحر، ويقطنها من ١٠١ إلى ٢٥٠ نسمة. وهي ترتبط مع طريق الطائف-أبها-جازان الرئيس بدرج جبلي وتمتوج ممهد لا بأس به، طوله ١٣ كم، ولكن يحتاج الشخص إلى ساعة مشياً للوصول من القرية إلى ذلك الدر (ITALCONSULT, 1970).

الخَمَاطِيَّات Hamatayah

٠٠ - ٥٢ - ٢٨، ٠٠ - ٢٦ - ٤٧. مكان يقع شرق الثُغود الكبير يمر من خلاله أقصى الطرق الغربية بين النجف وحائل. ويوجد ماء في بعض الأحيان ببعض الدحول (Persian Gulf Gazetteer, 1908)^(٢).

الخَمَاطِيَّات Hammadiyah

٠٠ - ٤٩ - ٢٨، ٠٠ - ٣٢ - ٤٧. مركز حدودي جديد على حدود الكويت على بعد نحو ٤٨

(١) يقع في محافظة النماص بمنطقة عسير.

(٢) الخَمَاطِيَّات: - على لفظ جمع حَمَاطَة، تأتي ما قبله - أودية الخَمَاطِيَّات: تقع في الشمال الشرقي من القرعة (الدَّو) في منخفض من الأرض على طرف حدود المملكة مع حدود دولة الكويت، وقد أقيم فيها مركز حكومي، ولكنه هجر بعد إنشاء مركز الرقعي الذي أصبح بلدة (حمد الجاسر، معجم المنطقة الشرقية).

الحَمَام (أم) Hammam (Umm Al)

٠٣-٣١-٢٦، ٥١-٥٩-٤٩. قرية نمت بسرعة بسبب المنشآت النفطية في محيطها، ولكنها لم تصل إلى ما وصلت إليه النابية وحزم صفوى. وهي في المنطقة الشرقية على ارتفاع ٥ متراً فوق مستوى سطح البحر، على بعد ٦, ٥ كم جنوب القطيف بجانب الطريق الفرعي القطيف-الجشة. ويوجد بها ٦٠ دكاناً تمون سكانها الذين يقدرون بنحو ٢٥٠٠ نسمة. ولا تشاهد الأكواخ الخشبية بها. ويعمل نحو ٧٠ شخصاً مع أرامكو، ونحو ٣٠٠ شخص يملكون مزارع، ونحو ٧٠٠ منهم يعملون في شركات أجنبية. وبالقرية مدرسة ابتدائية ومتوسطة للبنين، ومدرسة ابتدائية للبنات. ويحضر طلاب القوق والملاحة هنا للدراسة (ETCO, 1970).^(١)

الحَمَام (أم) Hammam (Umm Al)

٢٠-٤٣-٢٤، ٥٠-٣٩-٤٦. ثلاث مزارع مساحتها نحو ٢٥ هكتاراً مع سكان مستقرين عددهم نحو ٣٠ نسمة. وهي تقع على ارتفاع ٦٢٠ متراً في المنطقة الوسطى على طريق فرعي طوله ٤ كم إلى مخيم الحرس الوطني، وكان البدو ينصبون خيامهم على طول الطريق (ETCO, 1970).^(٢)

الحَمَام (بركة) Hammam (Birkat-Al)

٣٠-٠٩-٣١، ٢٥-١٥-٤٤. محطة استراحة

ومنطقة تخييم مشهورة على درب زبيدة، يقال إنها على بعد نحو ٦٤ ميلاً أو ١٥ ساعة ركوب من النجف. وهي تتألف من قصر وبركة، وكلاهما بحالة جيدة، مع بئر. وتحوي البركة والبئر ماء (Huber, 1881).

الحَمَام (خور) Hamam (Khor-Al)

٠٠١-٠٨-٢٤، ٠٠٠-٥٤-٥٦. انظر: صَحَم (ولاية صَحَم الفرعية) (Saham (Sub-Wilayat).

الحَمَام (فريق) Fariq Al Hammam

٢٧-٣٣-٢٦، ٣٧-٥٩-٤٩. مستوطنة زراعية صغيرة بغربي مزارع محافظة القطيف. ويقدر عدد سكانها بنحو ٥٠ نسمة. وهي تقع في المنطقة الشرقية على ارتفاع ثلاثة أمتار فوق مستوى سطح البحر، على بعد كيلومتر واحد من القطيف (ETCO, 1970).

الحَمَام (قبيلة) Hamam (Tribe)

انظر: شَمَر الجنوبية (Shammar (Southern)؛ قسم عبدة.

حَمَام (قصر) Qasr Hamam

٠٠١-٥٠-٢٠، ٠٠٠-٤٤-٤٦.^(٣) آبار ومنطقة تخييم للبدو في المنطقة الوسطى على ارتفاع ٦٣٠ متراً فوق مستوى سطح البحر تقع على بعد ٥١٧ كم على الطريق جنوب الرياض. وحديثاً يوجد ثلاث مزارع تفلح نحو ٣ هكتارات بالقمح غالباً. ولا

(١) انظر: الحَمَام (أم) (Khamam (Umm-Al).

(٢) هي أحد أحياء الرياض الآن فقد تجاوزتها الرياض شمالاً بمئات الكيلومترات.

(٣) صححت درجة العرض لتصبح ٥٠-٢٠ بدلاً من ٥٠-٢١ كما ورد في المصدر الأساس (ETCO, 1970).

الحمام (وادي) (Hamam (Wadi)

يوجد حتى الآن أي استيطان دائم، ولكن بعض أسر من البدو موجودة. ويبدو أن هناك مؤشرات لتأسيس هجرة هنا قريباً لأن المكان يصلح لإقامة مطاعم ومحطة وقود تخدم الطريق (ETCO, 1970)^(١).

الحمامة (وادي) (Hamamah Wadi (آل)

انظر: المئمة ١١-٣٠، ١١-٣٠، ٤٤-٣٥. انظر: معان Maan.

Manamah.

الحمام (وادي) (Hamam (Wadi)

انظر: الطائين ٢٣-٠٦، ٣٢-٠٥٨. انظر: الطائين

(وادي) (Tayin (Wadi).

الحمام العالي (وادي) (Hamam-Al-Ali (Wadi)

انظر: بوشر ٢٣-٢٩، ١٩-٠٥٨. انظر: بوشر

(وادي) (Boshar (Wadi).

حمامة (وادي آل) (Hamamah Wadi (آل)

٤٢-٠٧-٢٠، ٢١-١٣-٤١. قرية في

محافظة قلوة في منطقة الباحة، تقع على ارتفاع ٥٩٤ متراً فوق مستوى سطح البحر، ويقطنها نحو ١٠٠ نسمة. وترتبط مع طريق الطائف-أبها-جازان بدرج مستو ومتموج ببطن واد لا بأس به، طوله ٧, ٧٧ كم (ITALCONSULT, 1970)^(٤).

= الجهة، لسعة فلاته وطيب مرعاه (عبدالله بن خميس، معجم اليمامة).

(٤) آل حمامة:- بالفتح وتنطق إيل حمامة - قرية من قرى بالطنيل بالفناء في تهامة زهران تقع أسفل حربة ثغر غرب قرية بكرة أعلى وادي عباس من روافد وادي غلبيلة (علي الزهراني، معجم بلاد غامد وزهران). وهي في مركز الشعراء.

انظر: عدن (محمية) (Aden (Protectorate).

حمام (وادي) (Hamam (Wadi)

انظر: عدن (محمية) (Aden (Protectorate).

الحمام (وادي) (Hamam (Wadi)

انظر: المعاول ٢٣-٤١، ٤٨-٥٧. انظر: المعاول

(وادي) (Maawal (Wadi).

حمام (وادي) (Hamam (Wadi)

٥٤-٤٩-٢٠، ٣٨-٤٨-٤٥. منطقة ثانوية في

واديان الدواسر^(٢) بجنوبي نجد^(٣).

(١) حَمَام: قال ياقوت: والحمام أيضاً: ماء في ديار قشير قرب اليمامة. وقال الهمداني، وهو يتكلم عن الأفلاج: ثم تمر بقرون، وهو ماء ضعيف، ثم حمام ماء، ثم شط بني الكروش من بني قرط من المقرب. قلت: حمام منهل معروف على الطريق بين الأفلاج والسليل أقرب إلى السليل، بينه وبينه ثلاثون كيلاً، وبه نخيلات قليلة غرست حديثاً، وقد يزرعه أهل السليل، وهو منهل مرغوب ومحبوب للماشية وأهلها في تلك الجهة، لسعة فلاته وطيب مرعاه (عبدالله بن خميس، معجم اليمامة). انظر مادة هذا المدخل في المعجم، فستجد تفصيلات أخرى.

(٣) حَمَام: قال ياقوت: والحمام أيضاً: ماء في ديار قشير قرب اليمامة. وقال الهمداني، وهو يتكلم عن الأفلاج: ثم تمر بقرون، وهو ماء ضعيف، ثم حمام ماء، ثم شط بني الكروش من بني قرط من المقرب. قلت: حمام منهل معروف على الطريق بين الأفلاج والسليل أقرب إلى السليل، بينه وبينه ثلاثون كيلاً، وبه نخيلات قليلة غرست حديثاً، وقد يزرعه أهل السليل، وهو منهل مرغوب ومحبوب للماشية وأهلها في تلك =



الْحَمَامَة Hamamah

١٠٠-٢٧-٢٥، ٠٠-٤٧-٤٦. الْحَمَامَة^(١) أحد الشعاب المنحدرة من حافة العرمة إلى روضة الخفس بالعارض^(٢).

الْحَمَامَة Hamamah

٤٣-٢٦-٢٥، ٢٤-٢٨-٥١. انظر: قطر: Qatar، الجزء الداخلي.

الْحَمَامَة أَوْ الْمَبْخُوت (قَبِيلَة)

Hamamah (Or Mabkhut) (Tribe)

انظر: الدواسر (قبيلة) (Dawasir (Tribe)؛ فرع آل عمّار من آل حسن.

حَمَامَة (آل بو) Hamamrah (Al Bu)

فرع من آل بو جياش؛ إحدى القبائل الريفية في العراق^(٣).

الْحَمَامِيد (قَبِيلَة) Hamamid (Tribe)

انظر: عُنَيْبَة (قبيلة) (Ataibah (Tribe)؛ قسم الروقة.

الْحَمَامِيد Hamamid

١٠٤-١٦-٢١، ٣٠-٣٨-٤٠. قرية في الطائف بمحافظة الطائف في منطقة مكة المكرمة، تقع على ارتفاع ١٧٣٥ متراً فوق مستوى سطح

البحر، وسكانها نحو ١٠٠ نسمة. وهي ترتبط مع طريق الطائف-أبها-جازان الرئيس بدرج مستو وتموج يبطن واد لا بأس به، طوله ٢٢,٥ كم (ITALCONSULT, 1970).

الْحَمَائِيَة Humaniyah

٠٠-٤٩-٣٢، ٠٠-٠٣-٤٥. مكان على الضفة اليمنى لنهر دجلة^(٤) بين الصُّويرة والعزيرية.

الْحَمَائِدَة (قَبِيلَة) Hamaidah

تقع ديرة الحمائدة حول ذيبان^(٥). ويحدها من الجنوب الغربي خربة صرفا^(٦) ووادي بني حماد، ومن الغرب البحر الميت. ومن الشمال وادي الزرقاء ومريجة ودليلة، ومن الشرق أم شريف، وعراعر، ووادي موجب. ولذلك فهي تمتد من شمال الكرك بمسافة سبعة أميال إلى جنوب مادبا بأربعة أميال أي مسافة نحو ٢٨ ميلاً، وهي نحو سبعة عشر ميلاً من الغرب إلى الشرق. أما القبيلة التي كانت تعرف بالشراسة والعنف، فقد استحوّلت منذ احتلال العثمانيين للكرك منذ نحو عشرين عاماً إلى قبيلة شديدة الاستكانة بعد أن دمرتها الضرائب والجبايات التي تبلغ ٣٠٠٠ جنيه إسترليني. وقد عين الوالي مديراً خاصاً كي يتولى أمر لحمائدة. ويصل عددهم إلى نحو ٧٠٠ خيمة، ويقولون بانتسابهم إلى جد مشترك يسمى فاضل أتى إلى منطقة البحر الميت برفقة صخر جد

(٤) انظر مادة هذا المدخل في المعجم، فستجد تفصيلات أخرى.
(٥) وردت نهجتها في المعجم هكذا Dhiban.
(٦) وردت نهجتها في المعجم هكذا Sarfa.

(١) انظر: سُمَيْم Hamaiyim.
(٢) انظر مادة هذا المدخل في المعجم، فستجد تفصيلات أخرى.
(٣) انظر: العراق Iraq؛ القبائل الريفية.

الصخور، وهم لذلك يقرون بصلة قرابة بعيدة بينهم وبين بني صحر. وهم يحترفون تربية الغنم وزراعة المحصولات في منطقة الكورة الخصيبة. وقد يوجد بعض بني طريف في الكرك، كما قد يوجد نحو ٣٠ منزلاً للحمائدة في بصيرا إلى الشرق من الطفيلة تحت إمرة الشيخ سليم بن مصيوغة^(١).

=

(١) وردت تهجتها في المعجم هكذا Misyugha.



ح

العشيرة	الفخذ	عدد الخيم	القبيلة
اللواسة	سولم في الكورة (ذيان).	١٧٠ خيمة	أبو رحيمة
سعادة			
هواوشة			
سراحة ^(١)			
الحواتمة			
الرواحنة	منصور في زكية غرب شيحان.	٣٠٠	ابن طريف
الظراية			
الحيصة			
الشخانية			
فلاحات ^(٢)			
الشقور			
الحمادين			
الديارنة	محمد في مكاور، شمال غرب ذيان.	٢٣٠	أبو بريس
الجوافعي ^(٣)			
القبيلات			
الفقها			
الريطة			
الهروط			
الطوالية			
القعاية			
مطيلة ^(٤)			
هاشم ^(٥)			

- (١) وردت تهجتها في المعجم هكذا Sararheh.
- (٢) وردت تهجتها في المعجم هكذا Falahat.
- (٣) وردت تهجتها في المعجم هكذا Jawaf i.
- (٤) وردت تهجتها في المعجم هكذا Muteileh.
- (٥) وردت تهجتها في المعجم هكذا Hashim.

الأوروبيين الذين جاؤوا إلى المنطقة في النصف الثاني من القرن التاسع عشر. لكن الأتراك أخضعوها تماماً في التسعينيات وصارت منذئذ تدفع الضرائب كل عام يجمعها الشيخ الصغار.

ولعل هذا الوضع الضريبي هو الذي جعل أعضاء المجمع يتشردمون إلى حد كبير. وعلى أي حال فإن العنصر المتبقي تمثله عائلات الشيخ الثلاث: ابن طريف، وأبو بريز، وأبو ربيحة، ويتمتع شيخ المشايخ ابن طريف بنفوذ واسع عند حماييدة الكرك فقط أما في الجبال والكورة فلا يطيعه إلا الجماعين والضرابعة والرواحنة (Die Beduinen, vol II, pp. 363-366)⁽¹⁾.

=

وقبيلة الحماييدة قبيلة بدوية تقع ديرتها بجوار الكرك بين البحر الميت وسكة حديد الحجاز، وتتميز المنطقة بالمراعي الجيدة الدائمة، كما أن بها سلالة ممتازة من الخيل العربية.

ووفقاً لأوبنهايم Max F. von Oppenheim تقع منطقة الحماييدة على الجانب الشرقي للبحر الميت وتمتد من الزرقاء في الشمال حتى وادي بني حماد في الجنوب، أي أنها تشمل منطقة الجبال والكورة وجزءاً من منطقة الكرك. ويتمي الحماييدة إلى جماعة قديمة من السكان الفلاحين يطلق عليهم اسم بني حميدة وكانوا يتشردون حتى البترا، وقد يكونون موجودين في تبوك، ولا يزالوا ممثلين حتى اليوم في المناطق الواقعة جنوب وادي الحسا.

ويتداخل تاريخ الحماييدة مع تاريخ الكرك. فقد كانت لهم هناك ملكيات عقارية، لكن العمرو طردهم من هذه المنطقة في النصف الأول من القرن الثامن عشر. وعندما عادوا بموافقة أهالي الكرك تمكّنوا من استعادة جزء من أملاكهم. إلا أن الشيخ يوسف، شيخ الكرك، حرض ضدهم العمرو، ثم انقض عليهم بعد إضعافهم نتيجة صراعهم مع العمرو وطردهم إلى وراء وادي بني حماد. وقد حاولوا عبثاً استعادة أراضيهم عند الكرك وكانت آخر محاولاتهم الفاشلة التماس قدموه عام ١٩٢٩م للأمر عبد الله.

وفي الشمال أيضاً كان الحماييدة يعملون منذ القدم في الزراعة، وخاصة في سهل الكورة. وتحظى القبيلة بسمعة غير طيبة عند الرحالة

(١) هذه الإضافة لما ورد في كتاب «البدو» لأوبنهايم هي من عمل محقق هذا المعجم، وليست بأصل المعجم البريطاني، اعتماداً على الترجمة العربية لدار الوراق للنشر المحدودة، مع تصحيح لأسماء الأماكن والأشخاص. وقد رجعت إلى الأصل الألماني لكتاب «البدو» للتدقيق في الجداول، والتأكد من استيفاء جميع معلوماتها؛ لأن أوبنهايم كان يورد الاسم العربي مقابل الاسم بالرسم اللاتيني.



الحمائدة:

شيخ المشايخ: سليمان بن طريف.

عدد الخيام	منطقة التنقل	الشيخ	القبيلة
١٨٠		شهران أبو بريز	١- الفواضلة
	الكورة	حسن الهواوشة	أ- الهواوشة
	الكرك	حسن الهواوشة	ب- الحمادين
	الجبال	رفيعة بن صالح	ج- القبيلات
	الكرك	رفيعة بن صالح	د- الشفور
	الجبال	خلف العجالين/ فياض الطوالبية	هـ- العجالين
	الجبال	خلف العجالين/ فياض الطوالبية	و- الطوالبية
٥٠			ل- المواضية:
			- الخمايسة
			- المطارقة
		شهران أبو بريز	ك- البريزات
	الكورة	ساري أبو ريبة	٢- اللبادة
		سليم بن سيد	أ- الحوامة (الزغيرات)
		محمد أبو خروب	ب- اللوانسة
		حسن الشراونة	ج- الشراونة
		نجيب الرواشدة	د- القواسمة
		هديان الرياحات	هـ- الرياحات
٣٠٠			٣- النهضا
	الجبال	عبدالله بن مبارك	أ- الجماعين
	الكرك؛ الجبال	تايه بن مصطفى	ب- الضراعبة
	الجبال	فالح بن عودة	ج- الحيصة
		عبدالله الديارنة	د- الديارنة
	الكورة	داود الرياحنة	هـ- الرواحنة

القبيلة	الشيخ	منطقة التنقل	عدد الخيام
و - الكواملة	يوسف الكواملة		
ز - الشخانة	عيد بن عليان	الجبال	
٤ - التوابية		الجبال	٢٠٠
أ - الهروط	خلف الهروط		
ب - الربطة	نبيه بن مسلم		
ج - الشورة	مفلح بن سليم		
د - القعايدة	نورى البشير		
هـ - الفقها	مصلح العبد ربه		

الخَمْتَة Hama

الضائف بدر ب طوله ١٢ كم (WILSON-MURROW, 1970)^(٢).

الخَمْتَة Hummah

١٢-٠٤-٢٠، ٤٧-٣٦-٤٢. قرية في بيشة بمحافظة بيشة في منطقة عسير، تقع على ارتفاع ١٠٨٤ متراً فوق مستوى سطح البحر، ويقطنها أكثر من ٢٠٠٠ نسمة. وهي ترتبط مع طريق الباحة-العقيق-بيشة بدر ب مستواً بأس به، طولها ٨ كم (ITALCONSULT, 1970)^(٣).

حمت Himamt

٠٠-١٠-٢٣، ٥٧-٥٢-١٠. انظر: سَمَائِل (وادي) (Sama'il (Wadi)^(٤).

- (٢) نسبة لجبل الحمة الذي يقع بطرفه الشمالي مكان تعدين قديم، ويقربه قرية الهمجة. وهي في مركز البجادية بمحافظة الدوادمي في منطقة الرياض.
- (٣) الحمة: قرية سكانها الرمثين، بمحافظة بيشة (حمد الجاسر، المعجم المختصر).
- (٤) يلحظ الخطأ في رسم الاسم بالحروف اللاتينية.

٤٩-٣٩-٢٠، ١٥-٠٣-٤١. قرية في بني مالك بمحافظة الطائف في منطقة مكة المكرمة، تقع على ارتفاع ١٧٩٦ متراً فوق مستوى سطح البحر، ويقطنها من ٥٠١ إلى ٢٠٠٠ نسمة. وهي ترتبط مع طريق الطائف-أبها-جازان الرئيس بدر ب جبلي مستو وتمتد مع مهند بطن واد جيد، إلى لا بأس به، طولها ٨٠ كم (ITALCONSULT, 1970)^(١).

الخَمْتَة Hammah

٠٠-٠٥-٢٣، ٥٧-٤٨-٠٠. انظر: سَمَائِل (وادي) (Sama'il (Wadi).

الخَمْتَة (Al) Himmah

٠٩-١٦-٢٤، ٤٣-٥١-٤٣. قرية مهجورة في منطقة الرياض. وترتبط مع طريق شقراء-

- (١) الخَمْتَة: من قرى بني مالك في محافظة الطائف، وقد يقال الحَمْتَة السوداء (حمد الجاسر، المعجم المختصر).

الحَمَد (أبو) Hamad (Abul)

٣٠-٢٩-٠٠، ٥٠-٤٨-٠٠. انظر: شط العرب Shatt-al-Arab؛ الضفة اليمنى من البصرة إلى المحمرة.

حَمَد (أولاد علي بن)

Al-Bin-Hamad (Aulad)

قسم من العوامر الحضر^(١) في سلطنة عمان.

حَمَد (أولاد) Hamad (Aulad)

فرع من البياسرة^(٢) يوجد في نخل بسلطنة عمان.

الحَمَد (بدعة) Hamad (Badat)

٣٠-٠٨-٠٠، ٤٤-٣٣-٠٠. انظر: الجزيرة (قضاء) Jazirah.

حَمَد (بركات) Hamad (Birkat-Al)

٢٨-٥٦-٠٢، ٤٣-٢٣-٢٤. بركة مربعة في وضع سيح على درب زبيدة تقع على بعد نحو ٥٥ ميلاً جنوب النجف. وليس بها ماء (Huber, 1881)^(٣).

(١) انظر مادة هذا المدخل في المعجم، فستجد تفصيلات أخرى.

(٢) انظر مادة هذا المدخل في المعجم، فستجد تفصيلات أخرى.

(٣) بركة حَمَد: تقع في أعلى وادي الحَشْبِيي، في أرض مرتفعة خشنة، وسيلها ينحدر متجهاً صوب الجنوب الشرقي حتى يفيض في وادي الخَشْبِيي الذي يمر به الطريق من لينة إلى بغداد، وبركة حمد تقع غرب الهذليل، وشرق وادي فيحان، والبركة تقع يسار الطريق القديم وتقع البركة الحمراء شمالها غير بعيدة عنها، وبركة حمد شمال بركة العشار وجنوب البركة =

حَمَد (جزيرة أبو)

Momad (Jabal) (Island)

٣٠-٠٣-١٧، ٤٥-٤١-٠٠. انظر: فرسان (جزائر وضاف) Farasan (Islands and Bank)؛ الجانب الغربي من الضفة^(٤).

حَمَد (قبيلة آل بو) Hamad (Al Bu) (Tribe)

انظر: سلطان (آل بو) Sultan (Al Bu)^(٥).

حَمَد (قبيلة آل) Hamad (Al)

انظر: عمان (سلطنة) Oman (Sultanate)، قبائل الهَنَويَّة.

= الحمراء الواقعة جنوب بركة الشحيات، وتبعد بركة حمد عن العرائش ٥٥ كيلاً، وعن بركة العشار (البطان) ٣٤ كيلاً، ويدعها طريق المصعد يمينه بما يقارب كيلين، وقد أصلحت - جدد بناؤها - في عام ١٣٩٣ هـ هي وبركة زباله من قبل وزارة الزراعة (حمد الجاسر، معجم شمال المملكة).

(٤) جبل أبو حَمَد جزيرة مرجانية تقع شمال جزيرة فرسان الكبير، وتبلغ مساحتها نحو ٥,٤ كم^٢، وهي جزيرة تمتد طولياً من الغرب إلى الشرق، يبلغ أقصى طول لها نحو ٣,٧ كم، واسعة في طرفها الغربي، وتضيق باتجاه الشرق، تحيط بسواحلها شعاب مرجانية من الشمال والغرب وأجزاء من الجنوب. وهي جزيرة صخرية مرتفعة السطح تتكون من الصخور المرجانية والرملية، يرتفع في شرق الجزيرة جبل ذو قمة مدببة يبلغ ارتفاعها نحو ٤٦ م، وقد سميت لجزيرة باسمه، تبعد عن رأس فرسان الشمالي الغربي نحو ٧,٩ ميلاً بحرياً، وتبعد عن رأس الرصيب - الامتداد الطبيعي لجزيرة سجد - نحو ٨,٤ ميلاً بحرياً، تنتهي سواحلها في البحر على هيئة جروف وحافات صخرية وتبعد عن الساحل نحو ٣,٣ ميلاً بحرياً (أحمد الغزاوي، ومحمد الراشد، وعبدالله العيزان، ٢٠٠٧ م، جزر المملكة العربية السعودية في البحر الأحمر والخليج العربي، هيئة المساحة الجيولوجية السعودية).

(٥) فرع من قبيلة آل بو سلطان بالعراق.



حمّدان (قبيلة آل بو) Hamdan (Al Bu) (Tribe)

انظر: سعد (بيت) (Saad (Bait)).

الحمّدان (قبيلة) Hamdan (Tribe)

انظر: الدواسر (قبيلة) (Dawasir (Tribe)،
الفرجان من فرع آل حسن.

حمّدان Hamdan

٣٠٠-٢٦٠، ٤٧-٥٢-٠٠. مدينة في
العراق على الطرف الجنوبي من شط العرب على
مسافة ثلث الطريق الموصلة بين البصرة وبلدة
المحمرة، وتقع على مسافة ٢,٥ ميل في خور
يحمل الاسم نفسه، على مسافة من مدخل النهر
بنحو ٦,٢٥ ميل أسفل القنصلية البريطانية في
البصرة مقابل يامين في جزيرة العجبراية. وتقع
المدينة على جانبي الخور، ويبلغ عدد سكانها
١١,٠٠٠ نسمة معظمهم من بيت كتمان من
قبيلة المحيسن، ولديهم ٣٠ إلى ٤٠ منزلاً مبنية
من الآجر والطين، ولكن باقي منازلهم عبارة عن
أكواخ، أما المراعي فجيّدة والقطعان كثيرة. ويبلغ
عدد النخيل نحو ١٥٠,٠٠٠ نخلة، كما أن لديهم
٢٥٠٠ رأس من الأبقار، و١٠٠٠ رأس من الأغنام
والماعز، و٤٠ حصاناً، و٢٠٠ حمار. ويوجد في
خور حمّدان ضريح يزوره الشيعة، ومقام يجله
السنة، ويعتقد أن الضريح لرجل مجهول ويقال إنه
الإمام حمزة الذي لم يعيش في حمّدان ولم يمّت
بها (Gazetteer of the Persian Gulf).

حمّد (قبيلة ولاة) Hamad (Wilad) (Tribe)

انظر: رواحة (بنو) (Ruwahah (Bani)).

الحمّد (قبيلة) Hamad (Tribe)

أحد فروع قبيلة الأقرع؛ إحدى القبائل الريفية
في العراق^(١).

الحمّد (قبيلة) Hamad (Tribe)

انظر: لام (بني) (Lam (Bani)).

حمّد السالم (قبيلة) Hamad-As-Salim (Tribe)

انظر: السلامة (قبيلة) (Salamat (Tribe)).

حمّد بن راشد (قبيلة آل) Hamad-Bin-Rashid (Al) (Tribe)

انظر: العجمان (قبيلة) (Ajman (Tribe)).

حمّدان (آل) Hamadan (Al)

٤٣-١٧-١٨، ٤٠-٤٣-٤٢. قرية في محافظة
خميس مشيط بمنطقة عسير، تقع على ارتفاع
١٩٩٠ متراً عن مستوى سطح البحر، ويقطنها نحو
١٠٠ نسمة. وهي ترتبط مع طريق أبها-خميس
مشيط-نجران الرئيس بدرج مستو لا بأس به،
طوله ٤,٠ كم (ITALCONSULT, 1970).

حمّدان (قبيلة آل بو) Hamdan (Al Bu) (Tribe)

انظر: طرف (قبيلة بني) (Turuf (Bani)).

(١) انظر: العراق Iraq؛ القبائل الريفية.



الْحَمْدَان (Al) Hamdan

أحد فروع قبيلة الفقرا^(١).

حَمْدَان الصغِير Hamdan-As-Saghir

٣٠-٢٦-٠٠، ٤٧-٥٢-٠٠. انظر: شط العرب Shatt-al-Arab؛ الضفة اليمنى من البصرة إلى المحمرة.

حَمْدَة (بئر) Hamdah

٢٥-٠٧-٠٠، ٥٥-٥٢-٠٠. انظر: عمان المتصالح (Trucial) Oman.

الْحَمْدَة (دار) Hamda (Dar Al)

٢٠-٠٦-٤٢، ٤١-٢٦-١٤. قرية في الباحة بمنطقة الباحة، تقع على ارتفاع ٢١٩٠ متراً فوق مستوى سطح البحر، ويقطنها من ١٠١ إلى ٢٥٠ نسمة. وهي ترتبط مع طريق الطائف-أبها-جازان الرئيس بدرج متموج سيء، طوله ١,١ كم (ITALCONSULT, 1970)^(٢).

الْحَمْدَة (فريق) Hamidah (Fariq Al)

٢٦-١٢-٠٠، ٥٠-٣٤-٠٠. ضاحية لمدينة المَنَامَة^(٣)، وكانت قرية منفصلة.

(١) انظر مادة هذا المدخل في المعجم، فستجد تفصيلات أخرى.
(٢) الحمدة: قرية من قرى قبيلة بني عبدالله بسراة غامد تقع شرقي الباحة على مسافة ثلاثة أكيال، وتنقسم إلى قسمين: الحمدة السفلي، والحمدة العليا (علي الزهراني، معجم بلاد غامد وزهران).
(٣) انظر مادة هذا المدخل في المعجم، فستجد تفصيلات أخرى.

حَمْدَة (قبيلة آل بو) حمدة (قبيلة آل بو)

Hamdah (Al Bu) (Tribe)

انظر: الحلة (قضاء) (Hillah) (Qadha).

حَمْدَة (قبيلة آل بو) حمدة (قبيلة آل بو)

Hamdah (Al Bu) (Tribe)

انظر: سلطان (آل بو) (Sultan (Al Bu)^(٤).

الْحَمْدَة (قبيلة) Hamidah (قبيلة)

قبيلة استوطنت في ضاحية رأس الرمان بالقرب من مدينة المَنَامَة في البحرين. وتعرف أيضاً باسم فريق الحمدة، ولديهم ١٢٠ منزلاً. وهم من أحفاد المناعة، ولكنهم اعتنقوا المذهب الشيعي. وهم يعدون الآن ضمن البحارنة، ويعملون بصيد الأسماك واللؤلؤ (Gazetteer of the Persian Gulf).

الْحَمْدَة (قبيلة) Hamidah (Tribe)

انظر: عُنَيْبَة (قبيلة) (Ataibah (Tribe)؛ فرع المقطة من قسم برقاء^(٥).

الْحَمْدَة Hamdah

٤٨-٤٩-١٩، ٤١-٢٢-٠٩. قرية بمحافظة المخوارة في منطقة الباحة، تقع على ارتفاع ٤٥٢ متراً عن مستوى سطح البحر، ويقطنها من ٥٠١ إلى ٢٠٠٠ نسمة. وترتبط مع الطريق الساحلي

(٤) فرع من قبيلة آل بو سلطان بالعراق.
(٥) الحمدة: (آل حَمْدَة): من المتاعبة، من الكرزان من المقطة من برقا من عُنَيْبَة (انظر: حمد الجاسر، معجم قبائل المملكة العربية السعودية).

بدرب مستو بطن واد لا بأس به، طوله ٧٦,٥ كم
(ITALCONSULT, 1970).^(٣)

الحَمْدَة (Umm) Hamdah

١٩-٥٦-٠٩، ١٠-٥٨-٤١. قرية بمحافظة
المجاردة في منطقة عسير، تقع على ارتفاع ٤١٢
متراً فوق مستوى سطح البحر، ويقطنها نحو ١٠٠
نسمة. وترتبط مع الطريق الساحلي بدرب مستو لا
بأس به، طوله ٢ كم، ولكن يحتاج الشخص إلى
٣,٣ ساعة مشياً؛ للوصول من القرية إلى ذلك
الدرب (ITALCONSULT, 1970).

الحَمْدَة (Hmidah)

٢٠-٢٨-٠٢، ١١-٠٥-٤١. قرية في بني
مالك بمحافظة الطائف في منطقة مكة المكرمة،
تقع على ارتفاع ١٦٩٩ متراً فوق مستوى سطح
البحر، وسكانها نحو ١٠٠ نسمة. وهي ترتبط
مع طريق الطائف-أبها الرئيس بدرب مستو
بطن واد سبيح، إلى لا بأس به، طوله ٥٠,٥ كم
(ITALCONSULT, 1970).^(٣)

الحَمْدَة العَلِيَا (Hamadat Al Ulya)

٢٠-٠١-٥٠، ٣٢-٢٧-٤١. قرية في الباحة
بمنطقة الباحة، تقع على ارتفاع ٢١٣٠ متراً
فوق مستوى سطح البحر، ويقطنها نحو ١٠٠
نسمة. وهي ترتبط مع طريق الطائف-أبها-

(١) الحَمْدَة: قرية من قرى بني سار من قبيلة بني عامر بسراة
زهران (علي الزهراني، معجم بلاد غامد وزهران).
(٢) في مركز القريع بني مالك في محافظة الطائف بمنطقة
مكة المكرمة.

جازان الرئيس بدرب جبلي سبيح، طوله ٣ كم
(ITALCONSULT, 1970).^(٣)

حَمْدِي (قبيلة آل بو)

Hamdan (Al Bu) (Tribe)

انظر: كعب Kaab؛ قسم الخنافة.

الخَمْر (أبان) Hammar

٢٢-٢٢-٠٠، ٢٧-٤٧-٤٨. انظر: الرَدَائِف
Radaif.^(٤)

الخَمْر (بيت) (Hamar (Bait-Al))

فرع بدوي من قبيلة آل كثير^(٥) في ظَفَّار الداخل.

الخَمْر (جزيرة) (Hamar (Island))

١٥-٤٥-١٥، ٣٧-٤٢-٠٠. انظر: فرسان
Farasan (Islands and Bank).^(٦)

الخَمْر (جو) (Jau) Hammar

٤٣-٤٣-٠٠، ٣٠-٤٦-٠٠. تنطق حسب
اللهجة المحلية (يو الحمّر)؛ مستوطنة بالصحراء
الشامية بين الخميسية وأبو غار.

(٣) الحَمْدَة: قرية من قرى المحاميد من قبيلة بالخزمر
تقع بوادي سبة بنهامة زهران أعلى الوادي شرقاً (علي
الزهراني، معجم بلاد غامد وزهران).

(٤) لم أجد من يعرف هذا الاسم، وربما يكون قد درس.
(٥) انظر مادة هذا المدخل في المعجم، فستجد تفصيلات
أخرى.

(٦) جزيرة حمر جزيرة صغيرة تقع في البحر الأحمر إلى
الغرب من ميناء اللَحْيَة (محسن محسن ديان، ٢٠٠٨م،
باحث يمني، اتصالات شخصية).

الحُمُر (شعيب) Shuayb Al Hamar

٢٣-١٣-٢٦، ٢٤-١٣-٤٣. قرية في منطقة بريدة^(١)، تقع على ارتفاع ٦٧٠ متراً فوق مستوى سطح البحر، ويقطنها من ١٠٠ إلى ٤٩٩ نسمة. وهي ترتبط بطريق النقرة-بريدة الرئيس بدرب مستو و متموج لا بأس طوله ٨ كم، وهو عرضة للغبار وفيضان الأودية والظمي والغرين. وتشمل الأنشطة الاقتصادية فيها: زراعة القمح والبرسيم والنخيل والخضار وغيرها، مع تربية الماشية من الإبل والغنم والماعز. وبها ماء كاف درجة عذوبته من ٧٦-١٠٠٪ (WILSON-MURROW, 1970)^(٢).

الحُمُر Hamar

٣٥-٢٢-١٨، ٣٤-٣٨-٤٢. قرية في أبها بمنطقة عسير، تقع على ارتفاع ١٩٤٧ متراً فوق مستوى سطح البحر، ويقطنها من ٢٥١ إلى ٥٠٠ نسمة. وهي ترتبط مع طريق أبها-خميس مشيط-نجران الرئيس بدرب متموج ممهد لا بأس به، طوله ١٤ كم، وبالقرية مدرسة، وطاحونة (ITALCONSULT, 1970)^(٣).

الحُمُر Hamar

٢٦-٢٦-٢٢، ١١-١١-٤٦. انظر: الأفلاج Aflaj^(٤).

الحُمُر Hamar

١٨-٢٦-٢٦، ٥٥-٥٥-٤٣. انظر: القصيم Qasim^(٥).

الحُمُر (Al) Hamr (Al)

٢٦-٢٦-٢٢، ١٥-١١-٤٦. انظر: الأحمر بمحافظة الأفلاج (ETCO, 1970)^(٦).

الحُمُر (Al) Humr (Al)

٢٠-٢٠-٢٦، ٥٤-٥٣-٤٣. منطقة مسكونة في منطقة بريدة^(٧)، تقع على ارتفاع ٦٠٦ أمتار فوق مستوى سطح البحر، ويقطنها من ١٠٠ إلى ٤٩٩ نسمة. وهي ترتبط بطريق النقرة-بريدة الرئيس بدرب متموج لا بأس به، طوله ٨ كم، لكنه عرضة لزحف الرمال. وتشمل الأنشطة الاقتصادية فيها: زراعة القمح والبرسيم والنخيل والخضراوات، مع تربية لماشية من الغنم والماعز. وبالمنطقة ماء كاف، ودرجة عذوبة الماء هي ٥١-٧٥٪ (WILSON-MURROW, 1970)^(٨).

حمير السعيد Hamar-As-Said

٠٦-٠٦-٢٨، ٠٠-٢٦-٤٠. محطة استراحة على ارتفاع ٢٢٤٠ قدماً في جنوب النفود الكبير تقع على بعد نحو ٢٠ ميلاً شمال جُبة (Huber) 1883; Hunter's map of Arabia^(٩).

(٥) الحُمُر: صيغة الجمع لكلمة (حمراء) - حَب صغير من خبوب بريدة الشمالية الغربية يقع على بعد ٦ أكبال عنها (محمد العبودي، معجم بلاد القصيم).
(٦) انظر: الأحمر (Al) Ahmar.
(٧) الصحيح أن يقال: في منطقة القصيم.
(٨) انظر: الحُمُر Hamar.
(٩) لم أستطع التحقق من صحة الاسم.

(١) الصحيح أن يقال منطقة القصيم.
(٢) في مركز صبيح بمحافظة رياض الخبراء في منطقة القصيم.
(٣) في مركز تندحة بمحافظة خميس مشيط في منطقة عسير.
(٤) هذا نطقها العامي؛ وهي الأحمر، انظر: الأحمر (Al) Ahmar.

حَمْرُ النَّفُور (جزيرة) Hamar-An-Nafur

٥٧-٤٧-٠٠، ١٩-٤٧-٠٠، جزيرة صغيرة على بعد ثلاثة أميال من الساحل الشرقي لسلطنة عمان، في منتصف الطريق بين جزيرة مصيرة ورأس مدركة. وهي جرف واقف من الحجر الجيري بارتفاع ٣٢٠ قدماً، ونصف قطر يبلغ ٢,٥ كيل^(١)، وقمتها مسطحة، وتشقق في كل اتجاه. وتقصدتها آلاف الطيور البحرية، ويستفيد العرب من تجمع ذروقتها كسماد للزراعة. والخليج الواقع بين الجزيرة والداخل خال من الأخطار بعمق ٦-٣ قامات مع قاع طيني (Red Sea and Gulf of Aden Pilot, 1909).

الحَمْرَاء (أو حمراء العبريين)

Hamrah (Or Hamrat-Al-Abriyin)

٥٧-١٦-٠٠، ٢٣-٠٧-٠٠، انظر: عمان الداخل (Proper) Oman.

حَمْرَاء (جبل)

Hamairi (Jabal) Or Hamra (Jabal)

٤٨-١٨-١٥، ١٤-٢٠-٣٠، جبل يبلغ ارتفاعه ٥٢٨٢ قدماً إلى الغرب من حجر بحضرموت. وربما يجمع الاسم عدة جبال يبلغ ارتفاع أعلاها ٥٢٨٢ قدماً (Bartholomew's Map of Arabia; Hunter's map of Arabia, 1898).

(١) الطول الكبلي cable length: وحدة بحرية لقياس الطول تساوي ٦٠٨ أقدام في الأسطول البريطاني و٧٢٠ قدماً في الأسطول الأمريكي.
(٢) جبل حمراء يقع في وادي حجر بحضرموت.

الحَمْرَاء (جبل) Hamrah (Jabal)

٥٧-٠٨-٠٠، ٢٣-٠٧-٠٠، انظر: عمان الداخل (Proper) Oman.

الحَمْرَاء (الجزيرة) Hamra (Jazirat-Al)

٥٥-٤٧-١٠، ٢٥-٤٢-٠٠، وتسمى أيضاً جزيرة الزعاب. وهي جزيرة وأيضاً قرية في إمارة الشارقة في عمان المتصالحة على بعد ١٢ ميلاً غرب-جنوب غرب مدينة رأس الخيمة، وضمن منطقتها أيضاً. والجزيرة التي يبلغ طولها ميلين توازي الساحل، وضيقة جداً، كما أنها منخفضة ورملية. ويكاد طرفها الجنوبي الغربي أن يتصل بالبر أثناء الجزر. والخور الفاصل بين الجزيرة والساحل ضحل ويمكن اجتيازه سيراً على الأقدام مهما كان نوع المد. ويوجد في البر الرئيس المقابل للجزيرة تلال رملية ذات لون أحمر. وتتألف القرية التي تقع في منتصف الجزيرة من ٥٠٠ منزل لقبيلة الزعاب، وهي مقسمة إلى حينين أحدهما في الشمال؛ وهو صغير ويسمى أم عويمر^(٣)، والثاني في الجنوب، وهو كبير ويسمى المَنَاح^(٤). ولدى السكان نحو ١٠٠ جمل، و١٠٠ حمار، و١٥٠ بقرة، و٥٠٠ رأس من الماعز. وليس لديهم أشجار نخيل سوى في حَتِّ الواقعة بسهل الجري. ولديهم ٢٥ قارباً لصيد اللؤلؤ، و١٠ قوارب صغيرة يجلبون بها حطب الوقود لبيعه في مدينتي الشارقة ودبي. وهم يعتمدون في معيشتهم على صيد اللؤلؤ بشكل رئيس (Gazetteer of the Persian Gulf).

(٣) انظر: عويمر (أم) Awaimir (Umm).
(٤) انظر: المَنَاح Manakh.

الحَمْرَاء (دار) Hamra (Dar Al)

٠٧-٠٢-٢١، ٢٥-٤٥-٤٠. قرية في الطائف بمحافظة الطائف في منطقة مكة المكرمة، تقع على ارتفاع ١٨٤٢ متراً فوق مستوى سطح البحر، ويقطنها من ١٠١ إلى ٢٥٠ نسمة. وهي ترتبط مع طريق الطائف-أبها-جازان الرئيس بدرج جبلي مستو وتمتوج ببطن واد سيع، إلى لا بأس به، طوله ٢٨ كم (ITALCONSULT, 1970).^(١)

الحَمْرَاء (دار) Hamra (Dar Al)

٥٥-٥٢-٢٠، ١٩-٤٥-٤٠. قرية في بني سعد بمحافظة الطائف في منطقة مكة المكرمة، تقع على ارتفاع ٢٣٣٥ متراً فوق مستوى سطح البحر، ويقطنها من ١٠١ إلى ٢٥٠ نسمة. وهي ترتبط مع طريق الطائف-أبها-جازان الرئيس بدرج جبلي مستو وتمتوج بمهد ببطن واد جيد وسيع، إلى لا بأس به، طوله ٤٥ كم. وبالقرية مدرسة، ومستوصف، وسوق، وأربعة دكاكين، وطاحونتان، ومقهى (ITALCONSULT, 1970).^(٢)

الحَمْرَاء (دار) Hamra (Dar Al)

٢٥-١٣-١٩، ٠٥-٠٦-٤٢. قرية في محافظة النماص في منطقة عسير، تقع على ارتفاع ٢٤٨٧

(١) الحمراء: من قرى الخشائب وذوي هليل من الثبة، بمنطقة المعدن في محافظة الطائف (حمد الجاسر، المعجم المختصر).

(٢) الدار الحفراء: قرية جنوب غرب الطائف في بلاد بني سعد، وبلاد بني سعد تبعد عن الطائف جنوباً بأزيد من ثلاثين كيلاً. وتعرف منطقة الدار الحمراء بمنطقة خديد، تصغير خد، تبعد ١٥ كيلاً جنوب السحن (عائق البلادي، معجم معالم الحجاز).

متراً عن مستوى سطح البحر، ويقطنها من ٢٥١ إلى ٥٠٠ نسمة. وهي ترتبط مع طريق الطائف-أبها-جازان الرئيس بدرج جبلي وتمتوج بمهد بحالة سيئة إلى لا بأس بها، طوله ٣ كم (ITALCONSULT, 1970).

الحَمْرَاء (راس) Hamar (Ras-Al)

٠٠-٣٧-٢٣، ٠٠-٣٣-٥٨. انظر: مسقط (منطقة) (Masqat District).

حَمْرَاء (قبيلة آل) Hamrah (Al) (Tribe)

انظر: هاجر (قبيلة بني) (Hajir Bani).

الحَمْرَاء (قلعة الدار)

Hamrah (Qalat Dar-Al)

٢٤-٢٧-٤٥، ٣٧-٤٥. محطة لسكة حديد الحجاز على بعد نحو ١٩٨ ميلاً من المدينة المنورة. وهي تقع على ارتفاع ٣١٧٠ قدماً، وتحوي قلعة متهدمة على طريق الحج، وبركة في بطن الوادي؛ وهي تعتمد على أمطار الشتاء غير المضمونة؛ ولذا فهي جافة عموماً أو يوجد بها ماء قليل ورديء النوعية (Maunsell, 1907).^(٣)

الحَمْرَاء Hamra

٠٠-٠٥-١٤، ٣٠-٢٢-٤٤. على ما يبدو قرية باليمن على طريق صنعاء-قَعَطَبَة، وهي على أقصى الطرفين غرباً اللذين يربطان بين ذمار وقَعَطَبَة على بعد نحو ٢٤ ميلاً شمال غرب قَعَطَبَة. ولم يشر هاريس Harris (١٨٩٢م) إلى الحمراء، (٣) انظر: الدار الحمراء (قلعة) (Dar-Al-Hamra (Qalat)

حمراء العبريين Hamrat-Al-Abriyin

٢٣-٠٧-٠٠، ٥٧-١٦-٠٠. أو الحمراء؛
قرية كبيرة في عمان الداخلة^(٢).

خَمْرَان (آل) Hamran

فرع من قبيلة بني خالد^(٣) يقيمون في الزُّلفي
وسط شبه الجزيرة العربية.

خَمْرَان (آل) Khumran

١١-٠٣-١٨، ٤٠-٠٥-٤٣. قرية في
محافظة سراة عبيدة في منطقة عسير، تقع على
ارتفاع ٢٣٩١ متراً فوق مستوى سطح البحر،
ويقطنها نحو ١٠٠ نسمة. وهي ترتبط مع طريق
أبها-خميس مشيط-نجران الرئيس بدرج مستو
ومتوجه سبي، إلى لا بأس به، طوله ٤,٢ كم
(ITALCONSULT, 1970)^(٤).

خَمْرَان Hamran

١٧-٠٢-٠٠، ٥٤-١٦-٠٠. انظر: خُفَار
الداخلة (Dhufar Proper).

الخَمْرَان Hamran

انظر: مطير (قبيلة) Mutair (Tribe)؛ فرع
الهُوالم من أولاد واصل^(٥).

(٢) انظر مادة هذا المدخل في المعجم، فستجد تفصيلات أخرى.
(٣) انظر مادة هذا المدخل في المعجم، فستجد تفصيلات
أخرى.

(٤) يلحظ الخطأ في رسم الاسم بالحروف اللاتينية.
(٥) هناك أيضاً الخَمْرَان من العصاعصة من الشطر من
الصعوب من بني عبدالله، من مطير (انظر: حمد
الجاسر، معجم قبائل المملكة العربية السعودية).

وكان قد سافر عبر هذا الطريق إلى صنعاء
(Hunter, 1908).

الخَمْرَاء Hamra

٣٥-٢١-١٩، ٤٧-٤١-٥٠. قرية في العرَضِيَّة
الجنوبية في محافظة القنفذة بمنطقة مكة المكرمة
تقع على ارتفاع ٥٦٣ متراً فوق مستوى سطح
البحر، ويقطنها ١٠١ إلى ٢٥٠ نسمة. وترتبط مع
الطريق الساحلي بدرج مستو وتمتوج ببطن واد
سبي، إلى لا بأس به، طوله ٤٥,٥ كم، ولكن يحتاج
الشخص إلى ١,٠ ساعة مشياً؛ للوصول من القرية
إلى ذلك الدر (ITALCONSULT, 1970).

الخَمْرَاء Hamra

٤٨-٣٠-١٨، ٣٤-٠٧-٤٢. قرية في محافظة
محايل عسير بمنطقة عسير، تقع على ارتفاع ٦٢٢
متراً عن مستوى سطح البحر، ويقطنها أكثر من
٢٠٠٠ نسمة. وهي ترتبط مع الطريق الساحلي
الرئيس على البحر الأحمر بدرج مستو وتمتوج
ببطن واد بحالة سيئة إلى لا بأس بها، طوله ١٠ كم
(ITALCONSULT, 1970).

الخَمْرَاء Hamrah

انظر: عدن (محمية) Aden (Protectorate)^(١).

(١) الخَمْرَاء: قرية كبيرة في وادي لحج، بالجنوب الشرقي
من مدينة الحوطة. يسكنها أهل البان والمصارزه وكان
فيها مساكن آل العبدلي قبل انتقالهم إلى الحوطة
(إبراهيم المقحفي، ٢٠٠٢م، معجم البلدان والقبائل
الحمية، دار الكلمة بصنعاء).

الحُمُرَان Hamran

٣٠-٤٩-١٩، ١٦-٣٥-٤١. قرية في محافظة بلجرشي في منطقة الباحة، تقع على ارتفاع ٢٠٥٣ متراً فوق مستوى سطح البحر، ويقطنها من ٥٠١ إلى ٢٠٠٠ نسمة. وترتبط مع طريق الطائف-أبها-جازان الرئيس بدرج متموج ممهّد لا بأس به، طوله ١,٧ كم. وبالقرية مستوصفان، وأربعة دكاكين، وطاحونتان، وكهرباء (ITALCONSULT, 1970).^(١)

الحَمْرَة (وسط وادي) Hamrah Wadi

٥٦-٤٥-١٩، ٢٨-٣٠-٤١. قرية بمحافظة المخوأة في منطقة الباحة، تقع على ارتفاع ٤٣٣ متراً عن مستوى سطح البحر، ويقطنها من ٥٠١ إلى ٢٠٠٠ نسمة. وترتبط مع الطريق الساحلي بدرج مستو ومتموج يبطن واد جيد وسيء، إلى لا بأس به، طوله ٦٤ كم، ولكن يحتاج الشخص إلى ٢,٢ ساعة مشياً؛ للوصول من القرية إلى ذلك الدرب (ITALCONSULT, 1970).^(٢)

الحَمْرَانِيَّة Hamraniyah

٢٥-٤٠-٠٠، ٥٥-٥٧-٠٠. انظر: الجِري (سهل). Jiri.

الحَمْرَة (أعالي وادي) Hamrah Wadi

٥٤-٤٧-١٩، ١٣-٣٤-٤١. قرية بمحافظة المخوأة في منطقة الباحة، تقع على ارتفاع ٢٥٣ متراً عن مستوى سطح البحر، ويقطنها من ٥٠١ إلى ٢٠٠٠ نسمة. وترتبط مع الطريق الساحلي بدرج مستو ومتموج يبطن واد جيد وسيء، إلى لا بأس به، طوله ٦٤ كم، ولكن يحتاج الشخص إلى ٧,٢ ساعة مشياً؛ للوصول من القرية إلى ذلك الدرب (ITALCONSULT, 1970).

الحَمْرَانِيَّة Hamrayah

٣٦-٥٥-١٦، ١٨-٥٣-٤٢. قرية في محافظة أبو عريش بمنطقة جازان، تقع على ارتفاع ١٠٣ أمتار عن مستوى سطح البحر، ويقطنها من ١٠١ إلى ٢٥٠ نسمة. وهي ترتبط مع طريق الطائف-أبها-جازان الرئيس بدرج مستو لا بأس به، طوله ٣٥,٨ كم، ولكن يحتاج الشخص إلى ١,٠ ساعة مشياً؛ للوصول من القرية إلى ذلك الدرب (ITALCONSULT, 1970).

الحَمْرَة (بدع) Hamrah (Badan)

٠٠-٢٢-٢٣، ٠٠-٥١-٥٣. انظر: الظفرة Dhafrah.

حَمْرَة (قبيلة آل) (Tribe) Hamrah (Al)

انظر: العجمان (قبيلة) Ajman (Tribe)؛
فرع السليمان.

(٢) الحمرة واد شرقي المخوأة جنوب وادي غيان يبدأ من أشفة غيلان غربي بلجرشي وينتهي بوادي بطاط، تقع على جوانبه ثلاث قرى هي: الحارث، والصعبة، والمجاهلة (علي الزهراني، معجم بلاد غامد وزهران).

(١) الحُمُرَان: بلدة كبيرة من بلدان قبيلة بلجرشي تقع جنوب بلدة بلجرشي بمسافة خمسة أكيال تقريباً. وهي من أكثر بلدان المنطقة تطوراً. بالقرب منها شفا الحمران المطل على وادي الجنش بنهامة كثير المياه وزراعة البن والموز (علي الزهراني، معجم بلاد غامد وزهران).

الحُمرة Hamrah

٥٨-٠٦-٢٧، ٣٩-٣٠-٤٢. أحد أحياء قرية فيد^(٣) بجبل شَمْر.

الحُمرة Hamrah

٠٠-١٨-٣١، ٠٠-١٦-٤٥. انظر: السَّماوة (قضاء) Samawah (Qadha).

الحُمرة Hamzah

٠٠-٣٥-١٩، ٠٠-٢٩-٤٣. انظر: تثليث (وادي) Tathlith (Wadi)^(٤).

الحُمرة Himara

٢٣-٥٠-١٦، ٤٧-٤٢-٤٢. قرية في مركز المضايا في منطقة جازان، تقع على ارتفاع ٤٩ متراً فوق مستوى سطح البحر، ويقطنها من ٥٠١ إلى ٢٠٠٠ نسمة. وترتبط مع طريق الطائف-أبها-جازان الرئيس بطريق مستو لا بأس به، طوله ١٨ كم، ولكن يحتاج الشخص إلى ٥,٥ ساعة مشياً للوصول من القرية إلى ذلك الدرب (ITALCONSULT, 1970)^(٥).

الحُمرة Hamarah

٤٩-٢٩-١٩، ٥٤-٤٧-٤١. قرية في العرْضيَّة الجنوبية في محافظة القنفذة بمنطقة مكة المكرمة تقع على ارتفاع ٧٢٢ متراً فوق مستوى

الحُمرة (وادي) Hamrah (Wadi)

٣٥-٤٤-١٩، ١٣-٢٨-٤١. قرية بمحافظة المخوة في منطقة الباحة، تقع على ارتفاع ٤٣٣ متراً عن مستوى سطح البحر، ويقطنها من ٥٠١ إلى ٢٠٠٠ نسمة. وترتبط مع الطريق الساحلي بدر ب مستو بطن واد جيد، إلى لا بأس به، طوله ٦٢ كم (ITALCONSULT, 1970).

الحُمرة (وادي) Hamrah (Wadi)

٠٠-٠٦-٢٧، ٠٠-٢٠-٤٢. أحد الأودية الخارجية في جبال سلمى^(١) بشمال وسط شبه الجزيرة العربية.

الحُمرة Hamarah

٠٠-١٢-٢٠، ٣٠-١٧-٤١. قرية في محافظة المنطق بمنطقة الباحة، تقع على ارتفاع ١٧٨٢ متراً فوق مستوى سطح البحر، ويقطنها من ٥٠١ إلى ٢٠٠٠ نسمة. وترتبط مع طريق الطائف-أبها الرئيس بدر ب جبلي مستو و متموج مههد بطن واد لا بأس به، طوله ١٩ كم (ITALCONSULT, 1970)^(٦).

الحُمرة Hamrah

٠٠-٤٨-٣٠، ٠٠-٣٨-٤٧. انظر: شط العرب Shatt-al-Arab؛ الضفة اليسرى بين القرنة والبصرة.

(١) انظر مادة هذا المدخل في المعجم، فستجد تفصيلات أخرى.

(٢) الحُمرة: قرية من قرى قبيلة بني كنانة بسراة زهران، تقع شمال قرية القرنة (علي الزهراني، معجم بلاد غامد وزهران).

(٣) انظر مادة هذا المدخل في المعجم، فستجد تفصيلات أخرى.

(٤) سلسلة جبلية حمراء في محافظة تثليث.

(٥) في مركز الحكامية من قرى المضايا بمنطقة جازان.



سطح البحر، ويقطنها ١٠١ إلى ٢٥٠ نسمة. وترتبط مع الطريق الساحلي بدررب مستو وتمتوج ببطن واد سحج، إلى لا بأس به، طوله ٦٣,٥ كم، ولكن يحتاج الشخص إلى ١,٠ ساعة مشياً؛ للوصول من القرية إلى ذلك الدرب (ITALCONSULT, 1970).

الحَمْرُور (آبار) Hamrur

٠٠٠-٥٩-٢٤، ٠٠٠-٣٣-٥٠. انظر: القارة (بر) (Qarah (Barr-al))^(١).

حَمْرُورَة Hamrurah

٤٣-٢٣-٢٤، ٤٢-٢٦-٤٤. قرية في منطقة الرياض، تقع على ارتفاع ٩٥٣ متراً فوق مستوى سطح البحر، ويقطنها أقل من ١٠٠ نسمة، وترتبط مع طريق شقراء-الطائف الرئيس بدررب مستو وتمتوج سحج، طوله ١٣ كم، وهو عرضة للغرين والغبار وفيضان الأودية والطين. وتشمل الأنشطة الزراعية زراعة القمح والبرسيم والنخيل وبعض الفواكه والخضراوات، مع تربية الماشية من الغنم والماعز والأبقار (WILSON-MURROW, 1970)^(٢).

(١) الحمور: على وزن فعلول، ولعله بدل على شدة اللون الأحمر، مورد ماء تابع لسلوى (عبدالرحمن العبيد، الموسوعة الجغرافية لشرقي البلاد العربية السعودية).
(٢) حَمْرُور: قصور وآبار زراعية، تقع في واد عميق، ينحدر من الغرب إلى الشرق، تقع جنوباً من بلدة الدوادمي على بعد اثني عشر كيلاً، ومسكانها من أهالي الدوادمي. وفيها يقول الشاعر الشعبي:

عسى الحيا يسقي الأوطان يسقي الرفابع وحمرورة
والتي تحدر وطا دلقان يمطر على جو وقصوره
ذكرها هذا الشاعر باسم حمرورة، وبعض البلد يسمون =

الحَمْرِي (آل) Hamri

١٣ - ٤٩ - ١٧ - ٣٣ - ٢٣ - ٤٢. قرية في محافظة ظهران الجنوب في منطقة عسير، تقع على ارتفاع ٢٤٤٨ متراً عن مستوى سطح البحر، ويقطنها نحو ١٠٠ نسمة. وترتبط مع طريق أبها-خميس مشيط-نجران الرئيس بدررب متموج ببطن واد جيد، إلى لا بأس به، طوله ٣,٨ كم (ITALCONSULT, 1970)^(٣).

الحَمْرِيَّة Hamraiya

٠٠٠-٣٤-٣٢، ٠٠٠-٢٥-٤٥. موقع على الضفة اليسرى لنهر دجلة^(٤)، مقابل بغيلة تقريباً.

الحَمْرِيَّة Hamriyah

٠٠٠-٣٠-٢٥، ٠٠٠-٣٠-٥٥. قرية في عمان المتصالحة على بعد ٨ أميال جنوب غرب مدينة أم القيوين، و٦ أميال شمال شرق مدينة عجمان. وهي تقوم على الجانب الشمالي لخور سنخير، وتتألف من ٣٠٠ منزل، وتحميها قلعة على الشاطئ، وعدة أبراج، وبها ستة دكاكين. والسكان بمن فيهم الشيخ من فرع الدراوشة من قبيلة النعيم مع قليل من الطنج. وهم يمتلكون ١٧ قارباً لصيد اللؤلؤ، كما أنهم يملكون ثلاث من الخيل، و٤٠ جملاً، و٥٠ حماراً، و٦٠ بقرة، و١٥٠ رأساً من الغنم، و١٠٠٠ نخلة. أما الشيخ النعيمي في الحَمْرِيَّة

= قصور حمورور حمرورة، بينما الوادي يسمونه حمورور (سعد بن جنيد، معجم عالية نجد).
(٣) في مركز الحرجة بمحافظة ظهران الجنوب.
(٤) انظر مادة هذا المدخل في المعجم، فستجد تفصيلات أخرى.

فوق مستوى سطح البحر، ويقطنها من ٥٠١ إلى ٢٠٠٠ نسمة. وترتبط مع طريق الطائف-أبها الرئيس بدرب جبلي وتموج ببطن واد سي، إلى لا بأس به، طوله ٢٨,٨ كم. وبالقرية طاحونة (ITALCONSULT, 1970)^(١٧).

حَمَزَة (الإمام) Hamzah (Imam)

اسم لقريتين منفصلتين على نهر الفرات^(١٨)؛ أحدهما أسفل مدينة الحلة (١٠٠-٢٤-٢٣، ٢٠٠-٢١-٤٤)، والأخرى على بعد نحو ٢٠ ميلاً أسفل الديوانية (١٠٠-٤٣-٣١، ١٠٠-٥٨-٤٤).

حَمَزَة (ذو) Dhu Hamzah

١٦-٤٠-٤٠، ٢١-١٤، ٠٧-٤٠. قرية في المضيق بمكة المكرمة في منطقة مكة المكرمة، تقع على ارتفاع ٥٧٧ متراً فوق مستوى سطح البحر، ويقطنها من ٥٠١ إلى ٢٠٠٠ نسمة. وهي ترتبط مع طريق الطائف-مكة-جدة الرئيس بدرب مستو وتموج ببطن واد جيد وسي، إلى لا بأس به، طوله ٤٩,٥ كم (ITALCONSULT, 1970).

الحَمَزَة Hamzah

١٠-٢٥-٣١، ١٠-٣٤-٤٥. مستوطنة بالعراق على بعد رحلة ساعة شرق نهر الفرات، وعلى بعد

(٢) الحَمَزَة: قرية من قرى مُسَبَّر من بلاد قبيلة بني كنانة بسراة غامد. تقع غرب قرية المغثة ووادي ثرية بمسافة تسنت كيل، على بعد ثلاث أكيال من المنطق في الشمال الشرقي (علي الزهراني، معجم بلاد غامد وزهران).
(٣) انظر مادة هذا المدخل في المعجم، فستجد تفصيلات أخرى.

فهو عبد الرحمن بن سيف؛ وهو غير معترف به كشيخ مستقل؛ لأنه ليس على معاهدة منفصلة مع الحكومة البريطانية، ولا يحق له أن تؤدي له التحية الرسمية. وقد اعتاد أن يرافق شيخ الشارقة لمقابلة المسؤولين البريطانيين، ولكنه ينكر تبعيته لشيخ الشارقة الآن، ويتطلع إلى شيخ أم القيوين ليوفر له الحماية. وليس في الحَمَزَة جمارك، ولكن الشيخ يجبي نحو ٤٥٢٠ دولاراً في السنة ضريبة على غوارب صيد اللؤلؤ وله مزرعة نخيل في الذئد (Gazetteer of the Persian Gulf).

والحَمَزَة مكان صغير به نحو ٤٠٠ نسمة بإمرة شيخ محلي من قبيلة التَّعِيم يتطلع للحماية من أي من جيرانه بعمان المتصالحة ممن له الرغبة والقوة لتوفيرها، وهو يرسل ٥٠ قارباً لصيد اللؤلؤ، وعنده قلعة مربعة على الشاطئ، مع خمسة أبراج مجتمعة يمكن رؤيتها من على بعد ١١ ميل. وهناك برجان منفصلان بعيدان نحو الجنوب على مقربة من خور صغير، وبستان من النخيل قرب الجزء الشمالي الشرقي من القرية. والسكان عموماً فقراء جداً (Persian Gulf Pilot).

حَمَزَة (آل) Hamzah

فرع من قبيلة عفج؛ إحدى القبائل الريفية بالعراق^(١٩).

حَمَزَة (آل) Hamzah (Al)

٣٦-١١-٢٠، ٤٨-١٥-٤١. قرية في محافظة المنطق بمنطقة الباحة، تقع على ارتفاع ١٩٨٨ متراً

(١) انظر مادة هذا المدخل في المعجم، فستجد تفصيلات أخرى.

الحَمَص (وادي) Hamadh (Wadi)

٥٦-٢٥، ٥٦-٣٦. من أكبر وأشهر المجاري المائية في غربي شبه الجزيرة العربية، وهو ينبع من حوض يمتد في اتجاه الجنوب الشرقي من حرة خيبر صوب سهل الحزم الراجزي^(٣)، ويستمد ماءه -على ما يبدو- من منبع يبعد بضعة أميال إلى الجنوب الغربي من أبو مغير على القسم الخاص بحائل -مكة المكرمة- من طريق الحج العراقي. ويبلغ طول مجرى وادي الحمض شديد التعرج نحو ٤٠٠ ميل، وهو يتجه عموماً نحو الغرب والشمال.

ويمر وادي الحمض بالقرب من المدينة المنورة، وبينها وبين جبل أحد. فإذا هبطنا نحو ١٠٠ ميل وجدناه وقد قطعتة سكة حديد الحجاز بالقرب من هديّة. ويصل الساحل عند نقطة تبعد نحو ٣٢ ميلاً إلى الجنوب من الوجه، أما مصبه فنغير واضح المعالم، كما تتعسر رؤيته من البحر، وهو جاف إلا في أوقات المطر الغزير، وذلك في جميع أجزائه على وجه التقريب. والروافد الرئيسة لوادي الحمض هي: وادي العقيق، بالقرب من المدينة المنورة، ووادي الجزل الذي يلتقي به على بعد نحو ٣٠ ميلاً إلى القرب من هديّة، كما يتلقى مياه الصرف من الأجزاء الغربية من حرة خيبر^(٤).

(٣) انظر: الحَزْم الراجزي (Huzam (Or Hazam-Ar-Rajzi).
(٤) يبدأ وادي الحَمَص مجراه العظيم من عند المَدِينَة المنوَّرة عبر روافد تنحدر من الجبال المحيطة بمنطقة المَدِينَة المنوَّرة مثل جبل الذهبِي (١٣٣٧م)، وجبال التِيصَاء (١٧٤٨م) التي ينحدر منها شعيب مُبْرَك، وجبال الصَّهْلُوج (٩٧٦م) التي ينحدر منها شعيب مَخِيَط، وبعد ذلك يتجه وادي الحَمَص نحو الشمال =

ثلاث ساعات فوق تابو^(١)، وتسع ساعات شرق الرميثة.

حَمَصِي Humsī

٢٦-١٢، ٢٦-١٦-٠٠، ٥٦-١٦-٠٠. انظر: رؤوس الجبال Ruus-al-Jibal.

الحَمَص (آبار) Hamudh

٢٧-٥٦، ٢٧-٥٦-٠٠، ٤٨-١١-٠٠. انظر: السودة Sudah^(٢).

(١) وردت نهجتها في المعجم هكذا Tapu.

(٢) حَمَص: في (معجم البلدان): بفتحين - حمض وعريق - بالتصغير - موضعان بين البصرة والبحرين. وقال نصر: حَمَص منزل بين البصرة والبحرين في شرقي الدَّخَاء وقيل: هو بين الدَّو وسودة، وهو منهل وقربة عليها نخيلات لبني مالك بن سعد. قلت: القول إن حمصاً من مدن البحرين أصح منه أنها قرية عليها نخيلات لأنني قد زرت الموضع فلم أر فيه من الآثار ما يدل على أن الموقع كانت تقع فيه مدينة، فهو ذو حفائر غير واسعة - بشكل أحساء - في أرض ليست واسعة، تتكون من رياض صغيرة، وليس يقرب تلك الحفائر الضيقة شيء من آثار العمران. وليس حَمَصُ على الساحل، بل يبعد عنه أكثر من خمسين كيلاً، وهو واقع في مسمى السودة في شمالها، الموالي للدو (الدبدبة). والطريق إلى البصرة من البحرين ليس طريقاً واحداً، ولكن الطريق الذي يسير بمحاذاة الساحل وعلى مقربة منه يمر بحمض، للحاجة إلى ورود المنهل. وحمض الآن آبار ماؤها عد، وقع شمال [آبار] النقيرة بنحو خمسة عشر كيلاً في الجنوب اشرفي من أبرق الكبيريت. وهي من مناهل قبيلة العوازم، وتلك الآبار واقعة فيما كان يعرف قديماً باسم النَّقَار - جمع نقيرة - إذ هي منخفضات من الأرض، تحيط بها آكام صلبة، وقد تكون رمالاً (حمد الجاسر، معجم المنطقة الشرقية).

الخَمْضُ Humaz

٠٣-٠٣-٢٠، ٣٢-٢٥-٤١. قرية في الباحة بمنطقة الباحة، تقع على ارتفاع ٢٣٦١ متراً فوق مستوى سطح البحر، ويقطنها من ١٠١ إلى ٢٥٠ نسمة. وهي ترتبط مع طريق الطائف-أبها-جازان الرئيس بدرب مستو ممهد لا بأس به، طوله ٣ كم (ITALCONSULT, 1970)^(١).

= الغربي بمجرى انكساري متعرج واسع يسير معه كذلك طريق المَدِينَةُ المُنَوَّرَةُ-حَيِّيرِ المَزَفَتِ وسكَّة حديد الحِجَاز. وإلى الشمال من المُنَدَمَّة قامت مزارع كبيرة في هذه المنطقة التاريخية. وعند المُنَدَمَّة يستقبل وادي الخَمْضُ عدداً من الروافد من الغرب. وبعد أن يجتاز جبل أَيْضُ (١٠٠٣م) في منطقة الكَوْرَةَ يستقبل الوادي عدداً من الشعاب القصيرة المجاري من الغرب. وعند درجة عرض ٢٠ ٢٥ شمالاً يدخل الوادي منطقة فسيحة ذات سباح لأن السيول تحير فيها قبل الانطلاق مع وادي الخَمْضُ. وهذه المنطقة ينتهي إليها كذلك وادي حَيِّيرِ القادم من الشرق ووادي الجَزَلِ القادم من الشمال الغربي.

ومن هذه المنطقة المنخفضة يتجه وادي الخَمْضُ نحو الشمال الشرقي في مجرى ذي خانتق ضيق تحده الجبال المرتفعة التي يستقبل منها عشرات الروافد من الشمال والجنوب. وعند خط طول ١٦ ٣٧ شرقاً يلتقي به من الشمال رافد كبير هو وادي القُدَيْرِ الذي ينحدر من جبل الوَزْدِ (٢٠٩٦م)، كما يستقبل عدداً من الروافد من جبال أَعْلَبِ (١٤٩٨م) وجبال شَيْهَوْبِ (١٥٥٧م)، ومن جبال زَالِ الشمالي (٨٨١م) وجبل زَالِ الجنوبي (٩٤٥م). وعند بئر الأَسَيْلَةَ يتجه وادي الخَمْضُ غرباً ثم إلى الشمال الغربي عبر منطقة سهلية منخفضة التضاريس حتى ينتهي في البحر الأحمر عند درجة عرض ٤٧ ٢٥ شمالاً، وطوله ٤٥٠ كم (عبدالله الرليحي، جيولوجية وبيومورفولوجية المملكة العربية السعودية).

(١) الخَمْضُ: قرية من بلدة قرن ظبي تقع شرق البلدة بمسافة كيل واحد (علي الزهراني، معجم بلاد غامد وزهران).

الخَمْضَةُ (أمر) Hamdah (Umm Al)

٣٨-٢٢-٢١، ١٧-٢٦-٤٠. قرية في الصائف بمحافظة الطائف في منطقة مكة المكرمة، تقع على ارتفاع ١٥٤٥ متراً فوق مستوى سطح البحر، وسكانها من ٢٥١ إلى ٥١٠ نسمة. وهي ترتبط مع طريق الرياض-الطائف الرئيس بدرب مستو يبطن واد لا بأس به، طوله ٧ كم (ITALCONSULT, 1970).

الخَمْضَةُ Hamdah

٢٥-١٩-٣٦، ٤١. قرية في العَرِضِيَّةِ الجنوبية بمحافظة القنفذة في منطقة مكة المكرمة، تقع على ارتفاع ٤٠٥ أمتار فوق مستوى سطح البحر، ويقطنها ٥٠١ إلى ٢٠٠٠ نسمة. وترتبط مع الطريق الساحلي بدرب مستو ممهد جيد، إلى لا بأس به، طوله ٥، ١١٥ كم (ITALCONSULT, 1970).

خَمْضَةُ بَدْر Hamdah

٤٥-٥٠-١٧، ٢٧-٤٢-٤٣. قرية في محافظة بدر الجنوب في منطقة نجران، تقع على ارتفاع ٢١٠٨ أمتار عن مستوى سطح البحر، ويقطنها من ٥٠١ إلى ٢٠٠٠ نسمة. وهي ترتبط مع طريق أبها-خميس مشيط-نجران الرئيس بدرب متموج ومستو يبطن واد بحالة سيئة إلى لا بأس بها وطوله ٦٦ كم (ITALCONSULT, 1970).

الخَمْضَةُ Hamlah

٠٠-٢١-٢٣، ٠٠-٣٣-٥٨. انظر: الميح (وادي) Maih (Wadi).

الحمليّة (Al) Hamliyah

٣٧-١٥-٢٦، ٤٦-٢٤-٤٢. مزرعة في منطقة بريدة^(١)، تقع على ارتفاع ٧٣٨ متراً فوق مستوى سطح البحر، ويقطنها أقل من ١٠٠ نسمة. وهي ترتبط بطريق النقرة-بريدة الرئيس بدرب ممهد متموج لا بأس به، طوله ٤٢ كم. وتشمل الأنشطة الاقتصادية فيها: زراعة القمح والبرسيم والنخيل والخضراوات، مع تربية الماشية من الغنم والماعز. وليس بالمنطقة كفاية من الماء العذب، ودرجة عذوبة الماء هي ٠-٢٥٪ (WILSON-MURROW, 1970)^(٢).

حُمود (آل) Hamud (Al)

١١-٥٩-١٧، ٤٢-١١-٤٣. قرية في محافظة سراة عبيدة بمنطقة عسير، تقع على ارتفاع ٢٣٢٠ متراً عن مستوى سطح البحر، ويقطنها أقل من ١٠٠ نسمة. وهي ترتبط مع طريق أبها-خميس مشيط-نجران الرئيس بدرب مستو ومتموج ممهد يبطن واد جيد، إلى لا بأس به، طوله ١٩,٣ كم، ولكن يحتاج الشخص إلى ٧,٠ ساعة مشياً للوصول من القرية إلى ذلك الدرب (ITALCONSULT, 1970)^(٣).

حُمود (بنو) Hamud (Bani)

انظر: الشُّوح (قبيلة) Shihuh.

حُمود (قبيلة آل بو)

Hamud (Al Bu) (Tribe)

انظر: كعب Kaab؛ فرع العساكرة من قسم الدريس.

الحُمود Hamud

٥٧-١٧-٢٠، ١٢-٢٠-٤١. قرية بمحافظة القرى (الأطاوله) في منطقة الباحة، تقع على ارتفاع ٢١٣٥ متراً فوق مستوى سطح البحر، ويقطنها نحو ١٠٠ نسمة. وترتبط مع طريق الطائف-أبها-جازان الرئيس بدرب متموج لا بأس به، طوله ٣,٠ كم (ITALCONSULT, 1970)^(٤).

حُمودَة (قبيلة آل) Hamud (Al) (Tribe)

انظر: علي (قبيلة بني بو) Ali (Bani Bu).

الحُمودَة Humudah

٥٦-١٨-٢١، ٤٠-٢٥-٤٠. قرية في الطائف بمحافظة الطائف في منطقة مكة المكرمة، تقع على ارتفاع ١٦١٦ متراً فوق مستوى سطح البحر، ويقطنها من ٢٥١ إلى ٥٠٠ نسمة. وهي ترتبط مع طريق الطائف-أبها-جازان الرئيس بدرب مستو لا بأس به، طوله ١ كم. وبالقرية مدرسة، وستة دكاكين، وكهرباء (ITALCONSULT, 1970).

الحُمودي (قبيلة) Hamudi (Tribe)

انظر: مالك (بنو) Malik (Bani).

(٤) الحُمود: - على صيغة فاعول - قرية صغيرة من قرى قبيلة قريش بسراة زهران (علي الزهراني، معجم بلاد غامد وزهران).

(١) الصحيح أن يقال: في منطقة القصيم.

(٢) في مركز القوارة بمنطقة القصيم.

(٣) في مركز الجوة بمحافظة سراة عبيدة في منطقة عسير.

الْحَمُودِي (قبيلة) Hamudi (Tribe)

انظر: صالح (بنو) (Salih Bani).

الْحَمُودِيَّة Hamudiyah

٣٦-٣٧-١٠٠، ٣٢-٣٦-١٠٠، ٤٤-٠١-١٠٠. أرض في قضاء كربلاء^(١).

الْحَمُودِيَّة (آل) Hamudiyah (Al)

٢٦-١٦-١٠٤، ٤٤-٤٤-١٠٠. عقلة بها نحو عشرة هكتارات من الزراعة على طريق الزُّنْفِي - بريدة على بعد ٦,٥ كم من شمال الزُّنْفِي. وهي تقع في المنطقة الوسطى (ETCO, 1970).

الْحَمُودِيَّون Hamudiyin

فرع من قبيلة الشرقيين^(٢) برأس البر العماني.

خَمُور Hamur

١٥-٥٥-١٠٠، ٤٣-٥٥-١٠٠. منطقة توجد باليمن، والمدينة الرئيسة بها هي صعدة (Hunter's map of Arabia, 1908)^(٣).

الْخَمُوم (جبال) Hamum (Jabal-Al)

٤٩-٢٠-١٤، ١٥-٤٢-١٠٠. ضلع في حضرموت على بعد نحو خمسة أميال من ساحل البحر، وهو في منتصف الطريق بين المكلا والشَّحْر (Hunter's map of Arabia, 1908).

(١) انظر مادة هذا المدخل في المعجم، فستجد تفصيلات أخرى.

(٢) انظر مادة هذا المدخل في المعجم، فستجد تفصيلات أخرى.

(٣) تقع جنوب غرب خمر المدينة الرئيسة ومركز مشايخ الزيدية.

الْخَمُوم (قبيلة) Hamumi (Tribe)

قبيلة فقيرة تقطن المنطقة الجبلية الواقعة شمال غرب الشَّحْر، وبين وادي حضرموت وساحل البحر. وهم يستأجرون جمالاً للقوافل، ويستغلون بشكل كبير بنقل البضائع في هذه المناطق. وتتألف قراهم من أكواخ صغيرة بائسة على شكل مجموعات حول القلاع التي بنيت على مسافات مرتبة من أجل الدفاع المشترك. ولديهم قطعان كبيرة من الماشية حيث توجد مراعي جيدة. وكثير من الحموميين الذين يعملون رعاة يسكنون الكهوف التي يغلِقون مدخلها بجدار. وهناك عدد من هذه المساكن في الصخور الهشة بهذه الأودية (Bent, 1894)^(٤).

حُمَيَّان (آل) Humayyan

٤٣-٣٥-٢٠، ٤٢-٠٢-٤١. قرية في بني مالك في محافظة الطائف في منطقة مكة المكرمة، تقع على ارتفاع ٢٠٤١ متراً فوق مستوى سطح

(٤) الخُموم: من كبريات القبائل الحضرمية. مرجعهم في النسب إلى حمير بن سبأ. تقع منازلهم في شرقي الشحر والمشقاص حتى البحر. ومن أهم أقسامهم: بيت علي - العليي ويسكنون منطقة غيل بن يمين، ويجري اختيار شيخ الحموم من هذه القبيلة وخاصة من بيت حبريش، وبيت غراب ويسكنون منطقة الديس، وبيت عمرو، وبيت شنين ويسكنون الديس، وبيت القرزات ويسكنون منطقة غيل بن يمين، والبحسني - آل باحسن ويسكنون المعدى والحلى، والعبيد - بيت بن عبيد، واليميني - بيت يمين، والسعيد بالواسط، وبنو عجيل - العجيلي، والجامحة بعسد الجبل، ولعين بأودية المشقاص ما بين البريدة وقصيعر، والشرخة وهم من أتباع العليي (إبراهيم المقحفي، ٢٠٠٢م، معجم البلدان والقبائل اليمنية، دار الكلمة بصنعاء).

حُمَيْد (أولاد) Hamaid (Aulad)

انظر: جابر (بني) (Jabir (Bani).

حُمَيْد (بيت زائر) Hamaid (Bait Zair)

٣٠-٠٨-٠٠، ٤٨-٣٠-٠٠. انظر: عبَّادان

(جزيرة) (Abbadan (Island؛ الساحل الغربي.

حُمَيْد (رأس الشيخ) Fartak (Ras)

٢٩-٠٥-٢٨، ٣٠-٣٥-٣٤. انظر: فَرْتَاك

(رأس) (Fartak (Ras)^(٣).

حُمَيْد (رأس الشيخ)

Raas Ash Shaykh Humayid

٥٠-٠٥-٢٨، ٢٥-٣٤-٣٤. مركز شرطة

يقطنه أقل من ١٠٠ نسمة، وهو يرتبط بطريق

حقل-تبوك الرئيس بدرج طوله ١٢ كم. وتشمل

الأنشطة الاقتصادية فيها: تربية ماشية من الغنم

والماعز (WILSON-MURROW, 1970)^(٤).

(٣) انظر: حُمَيْد (رأس الشيخ) Raas Ash Shaykh Humayid؛ وهذا المدخل إضافة من المحقق لقائمة

القارئ بسبب تعدد أسماء المكان.

(٤) رأس الشيخ حميد: - بإضافة الرأس إلى حميد بضم

الحاء مصغر حمد- رأس من البر، داخل في البحر عند

مدخل خليج العقبة، شمال جزيرة تيران، وهو ميناء.

وقد ذكر البكري في المسالك: قبر أبي حميد في هذه

الجهة، ولكنه بعيد عن هذا الموضوع، فهو على ما يفهم

من كلام البكري في سبناه، بعد نخل إلى مصر ونص

كلامه: (إلى عينونة، إلى مدين، إلى شرف البعل، إلى

وادي الغراب، إلى حقل، إلى مدينة أيلة، إلى بطن نجد،

إلى قبر أبي حميد وهو القباب، إلى التلزم، إلى جب

عميرة، إلى مصر، انتهى. والغريب أيضاً أن القباب

يطلق على بئر بين الوجه وظبا، ولا شك أنه غير الذي

ذكر البكري. ولا أستبعد أن رأس الشيخ حميد سمي =

البحر، ويقطنها من ٥٠١ إلى ٢٠٠٠ نسمة. وهي ترتبط مع طريق الطائف-أبها-جازان الرئيس بدرج مستو و متموج ممهّد ببطن واد جيد، إلى لا بأس به، طوله ٦٦,٣ كم. وبها خدمة دينية^(١) (ITALCONSULT, 1970)^(٢).

حُمَيَّان Humaiyan

٠٠-١٤-٣١، ٠٠-٢٥-٤٧. انظر: دِجَلَة

(نهر) Tigris. حول هذه النقطة، أسفل قبر العُزَيْر،

يتوقف مد البحر عن التأثير على مستوى الماء في

نهر دِجَلَة.

حُمَيْد (آل بو) Hamaid (Al Bu)

٠٠-٠٨-٣٠، ٠٠-٣٠-٤٨. انظر: عبَّادان

(جزيرة) (Abbadan (Island؛ الساحل الشرقي.

حُمَيْد (آل) Humayd (Al)

٥٧-٤٩-٢٠، ٤٨-٥١-٤٠. قرية في بني

حارث في محافظة الطائف في منطقة مكة

المكرمة، تقع على ارتفاع ١٩٩٧ متراً فوق مستوى

سطح البحر، وسكانها ما بين ٥٠١ إلى ٢٠٠٠

نسمة. وهي ترتبط مع طريق أبها-خميس مشيط-

نجران الرئيس بدرج جبلي مستو و متموج ممهّد

ببطن واد سعي، إلى لا بأس به، طوله ٤٥,٥ كم

(ITALCONSULT, 1970).

(١) يتعمد المعجم بالخدمة الدينية وجود المساجد وعبادة الأمر بالمعروف والنهي عن المنكر.

(٢) آل حُمَيَّان: من بني عبدالله أبا النعمان من بجيلة، في بلاد بني مالك (أحمد الجاسر، المعجم المختصر).

حُمَيْد (قبيلة آل) Humaid (Al) (Tribe)

انظر: خالد (قبيلة بني) Khalid (Bani)

حميد (قبيلة بني) Hamid (Bani)

انظر: عمان المتصالح Oman (Trucial)

الحُمَيْد (قبيلة) Hamaid

قبيلة عربية كبيرة من البدو الرحل في جنوبي عربستان. وهم يتجولون في المنطقة الممتدة من أسافل نهر جرجر ونهر كَارُون (حول الندافية) باتجاه الشرق حتى رغيوة، وهم يتركزون في نهر هدام أحد روافد نهر جرجر، وهم سياسياً حلفاء لقبيلة الباوية. وتملك قبيلة الحميد قليلاً من الإبل بالإضافة إلى أعداد كبيرة من الأبقار وقطعان ضخمة من الأغنام والماعز، ولكنهم يعتمدون على القمح والشعير بشكل رئيس. ويبلغ عدد مقاتلي القبيلة ١٧٠٠ منهم ٥٥٠ راكباً، ويحمل نحو ٥٠٠ من رجالهم البنادق. ويذهب بعضهم في الصيف إلى منطقة شط العرب للعمل بمزارع النخيل. ويبين الجدول المدرج أدناه فروع القبيلة الرئيسة مع بعض المعلومات التي أمكن الحصول عليها:

=

= بهذا الاسم لكونه رأساً من البحر، داخلاً في خليج العقبة بمثابة قبر أبي سميد الذي ذكره البكري. وسبب عميرة هو البركة، واسم القيقاب ورد في كتاب (درر النوائد المنظمة للجزيري) ص ٤٨٧ (القراب) ولعله هو الصواب (حمد الجاسر، معجم شمال المملكة).

الاسم	الموقع	عدد المقاتلين	ملحوظات
الحوالات ^(١)	على بعد ٤ أميال شمال هدّام، وعلى بعد المسافة نفسها من نهر جرجر.	١٥٠ مقاتل؛ منهم ٥٠ يحملون البنادق و٥٠ راكبين.	لديهم ٢٠٠ رأس من الأبقار، و٤٠٠٠ رأس من الأغنام والماعز.
الخرامزة	في النهرية قرب رغبة.	٥٠٠ مقاتل؛ منهم ٢٠٠ يحملون البنادق و١٥٠ راكبين.	لديهم ٤٠ جملاً، و٤٠٠ رأس من الأبقار، و١٠,٠٠٠ رأس من الأغنام والماعز.
ساعد	على طرفي هدّام.	٢٠٠ مقاتل؛ منهم ٣٠ يحملون البنادق و٥٠ راكباً.	لديهم ١٠٠ رأس من الأبقار، و٣٠٠٠ رأس من الأغنام والماعز.
العتاب	في الحسينية على بعد ١١ ميلاً شرق سيد حسن على نهر جرجر.	١٠٠ مقاتل؛ منهم ٣٠ راكباً، و٣٠ آخرون يحملون البنادق.	لديهم ١٠٠ رأس من الأبقار، و٥٠٠ رأس من الماعز.
العوامر	في زوير على بعد ٤ أميال من النداقية على نهر كازون.	٢٠٠ مقاتل؛ منهم ٥٠ يحملون البنادق و١٠٠ راكب.	لديهم ١٠٠ رأس من الأبقار، و٥٠٠ رأس من الأغنام والماعز. ويتسمى شيخ القبيلة الرئيس إلى هذا الفرع.
المياح	على طرفي هدّام بالقرب من نقطة التقائه مع نهر جرجر.	٥٠٠ مقاتل؛ منهم ٢٠٠ يحملون البنادق و١٥٠ راكبين.	لديهم ٥٠٠ رأس من الأبقار، و٦٠٠٠ رأس من الماعز.
النسيلات	في النداقية على نهر كازون وفي زوير بالقرب منه.	٤٠ مقاتل؛ منهم ١٠ راكبين و١٥ يحملون البنادق.	لديهم ٤٠ بقرة، و٢٠٠ رأس من الأغنام والماعز.

(١) انظر: الحَوَالَات (قبيلة) Hawalat (Tribe).

الحميد Humit

٣٧-٥٠-١٩، ٥١-٤٠-٤١. قرية في محافظة بلجرشي في منطقة الباحة، تقع على ارتفاع ٢٠٦٣ متراً فوق مستوى سطح البحر، ويقطنها من ٢٥١ إلى ٥٠٠ نسمة. وترتبط مع طريق الطائف-أبها-جازان الرئيس. وبالقرية مدرسة، ومستوصف، وسوق، ودكانان، وطاحونتان، ومقهى (ITALCONSULT, 1970)^(٤)

حميد بيت طرفة (قبيلة)

Hamaid Bait Tarfeh (Tribe)

انظر: العنافة (قبيلة) Anafijeh.

حميد بيت طرفة Hamaid Bait Tarfeh

فرع من قبيلة العنافة^(٥).

الحميدات Hamaidat

الواحد منهم حميدي؛ وهم فرع من الصبيح من قبيلة بني خالد؛ ويوجدون بصفة خاصة في الوكيل في قطر حيث يملكون ٥٠ منزلاً، وبعض منهم في قرية الضعائن. والحميدات ستة مالكية،

(٤) الحميد: بلدة من قبيلة بالشهم بسراة غامد تقع شرقي بلجرشي بمسافة ستة عشر كيلاً، جنوب قرية الجحافين بكيلين بها سوق أسبوعي - الثلاثاء - وتسمى باسم السوق: ثلاثاء الحميد وتنقسم إلى قسمين: حمام: شرق باعج، وباعج: غرب حمام. وبينهما وادٍ زراعي ويقع سوق الثلاثاء في وسط حمام (علي الزهراني، معجم بلاد غامد وزهران). ويلاحظ الخطأ في رسم الاسم بالحروف اللاتينية.
(٥) انظر مادة هذا المدخل في المعجم، فستجد تفصيلات أخرى.

يقدر عدد أفراد القبيلة بنحو ٦٠٠٠ نسمة، والخرازمة فقط من الفروع المذكورة أعلاه يدفعون الضرائب لرئيس البختياري صمصام السلطنة. أما الفروع الأخرى فتدفع نحو ٦٠٠ تومان سنوياً إلى شيخ المحمرة بواسطة الملا ثاني من الندافية ويعيش فرع العبادات من قبيلة العنافة مع قبيلة الحميد منذ بضع سنوات (Gazetteer of the Persian Gulf).

حميد (مزارع ابن)

Humayyad Farms (Bin)

٢٥-٣٢-٢٦، ٠٩-٠١-٤٤. مزارع في منطقة بريدة^(١)، يقطنها أقل من ١٠٠ نسمة. وهي ترتبط بطريق النقرة الرئيس بدرج مستو وتموج جبلي مهده سبي، طوله ٣٦ كم، لكنه عرضة للغرين والغبار والجراول وزحف الرمال وفيضان الأودية والطيني. وتشمل الأنشطة الاقتصادية فيها: زراعة القمح والبرسيم والتخيل والخضراوات، مع تربية الماشية من الإبل والغنم والماعز. وليس بها كفاية من انماء العذب، ودرجة عذوبة الماء ٠-٢٥٪ (WILSON-MURROW, 1970)^(٢).

حميد Hamid

أحد فروع بني حكيم (حجيم) الكثيرة؛ إحدى القبائل الريفية في العراق^(٣).

(١) الصحيح أن يقال: في منطقة القصيم.
(٢) في مركز الطرفية الشرقية بمنطقة القصيم.
(٣) انظر: العراق Iraq؛ القبائل الريفية.



الحَمَيْدَات Humaydan

٤٤-١٢-٢٠، ١٦-٢١-٤١. قرية بمحافظة القرى (الأطاوله) في منطقة الباحة، تقع على ارتفاع ٢٢١٧ متراً فوق مستوى سطح البحر، ويقطنها من ١٠١ إلى ٢٥٠ نسمة. وترتبط مع طريق الطائف-أبها-جازان الرئيس بدرج متموج لا بأس به، طوله ٤,٠ كم (ITALCONSULT, 1970).^(٥)

حَمَيْدَة (أبو) Humaydah (Abu)

٥٧-٤٤-٢٥، ٢٦-٣٣-٤٠. قرية للبدو في منطقة حائل، تقع على ارتفاع ١٠٣٥ متراً فوق مستوى سطح البحر، ويقطنها أقل من ١٠٠ نسمة. وترتبط مع طريق الحناكية-حائل الرئيس بدرج مستو ومتموج سيء، طوله ٢٨ كم، لكنه عرضة للغرين والغبار وفيضان السيول. وتشمل الأنشطة الاقتصادية فيها: زراعة القمح والبرسيم والنخيل وبعض الخضراوات، مع تربية الماشية من الغنم والماعز. وبالقرية ماء كاف درجة عذوبته ٧٦-١٠٠٪ (WILSON-MURROW, 1970).^(٦)

حَمَيْدَة Hmaydah

١٣-٢١-١٧، ٠٨-٠٤-٤٣. قرية في بني الغازي (بلغازي) بمنطقة جازان، تقع على ارتفاع ١٠٩٠ متراً فوق مستوى سطح البحر، ويقطنها من ١٠١ إلى ٢٥٠ نسمة. وهي ترتبط مع طريق الطائف-أبها-جازان الرئيس بدرج

ويعيشون على صيد اللؤلؤ وصيد السمك. وفي الشتاء يخيمون في داخل شبه جزيرة قطر ومعهم قطعانهم من الأغنام والماعز (Gazetteer of the Persian Gulf).

الحَمَيْدَات Hamaidat

إحدى القبائل الريفية في العراق^(١).

الحَمَيْدَات Hamaidat

٠٠-٥٨-٣١، ٠٠-٣٥-٤٦. أرض في ناحية غماس من قضاء الشامية^(٢). والحמידات أيضاً أرض في ناحية الصلاحية بالقضاء نفسه.

الحَمَيْدَات Hamaidat

قرويون من تبوك يبلغ عددهم نحو ٤٠ بيتاً، ولا يحميهم من هجمات البدو سوى قلعة تبوك التي يخدمون بها. ويسمون أنفسهم عرب الكعابنة^(٣) (Doughty, 1876).

حَمَيْدَات (ال) Dhu Hamaidan

٤٤-٣٩-١٧، ٤٩-٣١-٤٣. قرية باليمن جنوب غربي شبه الجزيرة العربية، تقع على بعد بضعة أميال غرب طريق صنعاء-الرياض، وعشرة أميال جنوب وادي نجران (Hunter's map of Arabia).^(٤)

(١) انظر: العراق Iraq؛ القبائل الريفية.

(٢) انظر مادة هذا المدخل في المعجم، فستجد تفصيلات أخرى.

(٣) انظر: الكعابنة (عرب) (Kaabeny (Arab-Al).

(٤) من قرى ظهران الجنوب في المملكة العربية السعودية.

(٥) الحَمَيْدَات: قرية من قرى قبيلة بني عدوان وبني سريبر بسراة زهران شمال الأطاوله على بعد خمسة عشر كيلاً منها (عبي الزهراني، معجم بلاد غامد وزهران).

(٦) في مركز صفيط في محافظة الغزاة بمنطقة حائل.

الخَمَيْدِيَّة Hamidiyah

٣٠-٣٢، ٤٩-٤٥. انظر: الأمانة
لقضاء كوت (Kut-al-Amarah).

الخَمَيْدِيَّة Hamidiyah

٥٨-٣١، ٣٥-٤٤. المقر الإداري
لقضاء الشامية بولاية بغداد. انظر: البعور (أم)
Umm-al-Barur.

الخَمَيْدِيَّة Hamidiyah

٥٤-٣٢، ٤٦-٤٤. الاسم الذي
تعرف به أحياناً قرية الصُّويرة^(٣) بالعراق.

الخَمِير (هَيْضَة أَم) Hamir (Umm-Al)

١٣-٢٩، ٣٥-٤٦. انظر: الدبديبة
Dibdibah^(٤).

خَمِير (قَبِيلَة آل بو) Hamir (Al Bu) (Tribe)

انظر: ياس (قبيلة بني) Yas (Bani).

الخَمِير (Al) Hameer

١٦-٠٦-٢٩، ٤٥-١٦-٣٧. قرية في المنطقة
الشمالية^(٥)، تقع على ارتفاع ٢٤ متراً فوق مستوى
سطح البحر، ويقطنها من ١٠٠ إلى ٤٩٩ نسمة.
ويخدمها طريق ينبع-العقبة الرئيس. وتشمل
الأنشطة الاقتصادية فيها: صيد الأسماك مع تربية

(٣) انظر مادة هذا المدخل في المعجم، فستجد تفصيلات
أخرى.

(٤) تقع شمال آبار الرقعي، وجنوب غرب مركز الرقعي.
(٥) الصحيح أنها في منطقة تبوك.

مستو وتموج م مهد ببطن واد لا بأس به، طوله
٦٨ كم، ولكن يحتاج الشخص إلى ثلاث ساعات
مشياً؛ للوصول من القرية إلى ذلك الدرب
(ITALCONSULT, 1970).

الخَمَيْدِي (قَبِيلَة) Humaidi

انظر: عدن (محمية) (Aden Protectorate)؛
تحت قبائل عدن^(٦).

خَمَيْدِي (قَبِيلَة آل بو)

Hamaidi (Al Bu) (Tribe)

انظر: كعب Kaab؛ فرع العسكرة من قسم
الدريس.

خَمَيْدِي (قَبِيلَة آل بو)

Hamaidi (Al Bu) (Tribe)

انظر: كعب Kaab؛ فرع العسكرة من قسم
الدريس.

خَمَيْدِي Hamaidi

مفرد الحميدات^(٦).

الخَمَيْدِيَّة (تَل) Hamaidiyah (Tall-Al)

٤١-٢٥، ١٩-٥٠. انظر: العقير
(بَر) Oqair (Barr-Al).

(٦) هذا المدخل إضافة من المصنف لنادية التارز بسبب
ورود التفصيلات عن القبيلة في مكان آخر.

(٢) انظر مادة هذا المدخل في المعجم، فستجد تفصيلات
أخرى.

الحميريات (قبيلة) Hamirat (Tribe)

انظر: النعيم (قبيلة) Naim.

حميرة (رأس) Hamairah (Ras)

٠٠-١٣-١٢، ٠٠-١٢-٥٢. نقطة صخرية صغيرة على الساحل الشمالي على بعد نحو سبعة أميال من أقصى الطرف الغربي لجزيرة عبدالكوري التي تقع في غرب جزيرة سقطرة (Red Sea and Gulf of Aden Pilot, 1909).

الحميرة Humayrah

٤٢-٠٨-١٧، ٠٢-٤٣. قرية في محافظة العارضة في منطقة جازان، تقع على ارتفاع ٢٩٦ متراً فوق مستوى سطح البحر، ويقطنها من ١٠١ إلى ٢٥٠ نسمة. وهي ترتبط مع طريق الطائف-أبها-جازان الرئيس بدرج مستوى بحالة لا بأس بها، طوله ٦٨,٣ كم، ولكن يحتاج الشخص إلى ١,٠ ساعة مشياً؛ للوصول من القرية إلى ذلك الدرب (ITALCONSULT, 1970).^(٣)

الحميريون Hymyrites

لا يدخل تاريخ هؤلاء الناس ضمن اهتمام المعجم الحالي. ولكن ينبغي ملاحظة أن الأدب فيما قبل الإسلام والسجلات تشير إلى أن العرب الأفحاح في شبه الجزيرة العربية كانوا يسمون بالحميريين. وكانت مستوطناتهم الأولى بجنوبي شبه الجزيرة العربية؛ أي في محمية عدن وجنوبي

(٣) الحميرة: بالتصغير، بقعة في جبل بني حريص في شمال شرق العارضة (محمد العقيلي، معجم مقاطعات جازان).

الماشية من الأغنام والماعز. وليس بها كفاية من الماء العذب الذي تبلغ نسبة عذوبته ٠-٢٥٪ (WILSON-MURROW, 1970).^(١)

حميراء Hamairah

٠٠-٤٠-٢٤، ٠٠-٢٨-٥٦. انظر: لوى (ولاية لوى الفرعية) Liwa (Sub-Wilayat).

الحميراء Hamirah (Al)

٠٤-٥٨-١٩، ٢٨-٢٩-٤١. قرية في منطقة الباحة، تقع على ارتفاع ٢٤٣٠ متراً فوق مستوى سطح البحر، ويقطنها من ٢٥١ إلى ٥١٠ نسمة. وترتبط مع طريق الطائف-أبها الرئيس بدرج جبلي متموج وسعي، إلى لا بأس به، طوله ١٢,١ كم (ITALCONSULT, 1970).

الحميراء Hbayrah

٤٩-٢٣-٢٠، ٠٦-٠٩-٤١. قرية في بني مالك بمحافظة الطائف في منطقة مكة المكرمة، تقع على ارتفاع ١٩٤٥ متراً فوق مستوى سطح البحر، وسكانها نحو ١٠٠ نسمة. وهي ترتبط مع طريق الطائف-أبها-جازان الرئيس بدرج جبلي مستوي ببطن واد سعي، إلى لا بأس به، طوله ٦٦,٧ كم، ولكن يحتاج الشخص إلى ٣,١ ساعة مشياً؛ للوصول من القرية إلى ذلك الدرب (ITALCONSULT, 1970).^(٢)

(١) إلى الشمال من سيناء أم لُج في محافظة أم لُج في منطقة تبوك.
(٢) في مركز القريع بني مالك في محافظة الطائف بمنطقة مكة المكرمة.

حُمَيْضَة (آل) Humaydah (AI)

٢٦-١٤-٢٩، ٣١-٥٦-٣٤. قرية في منطقة القريات^(٢) تقع على ارتفاع ثلاثة أمتار فوق مستوى سطح البحر، ويقطنها أقل من ١٠٠ نسمة. ويخدمها طريق حقل-تبوك الرئيس. وتشمل الأنشطة الاقتصادية فيها: زراعة النخيل. وبها قوت أمن. وليس بالمنطقة كفاية من الماء العذب، ودرجة عذوبة الماء هي ٠-٢٥٪ (WILSON-MURROW, 1970)^(٣).

حُمَيْضِي (فَلَج) Hamaidhah (Falaj-AI)

٥٠-٢٣، ١٣-٥٦ تقريباً. إحدى سبع قرى تؤلف مستوطنة أفلاج بني قتب بالظاهرة^(٤).

حُمَيْلَة (آل) Himeelah (AI)

٥٠-٣٦-٢٥، ٥٤-١٧-٣٧. قرية بدو في المنطقة الشمالية^(٥)، تقع على ارتفاع ٤٢ متراً فوق مستوى سطح البحر، ويقطنها من ١٠٠ إلى

(٢) تقع الحميضة الآن في منطقة تبوك.

(٣) الحُمَيْضَة: - تصغير الحمضة واحدة الحمض - قرية صغيرة للحويطات جنوب حقل على مسافة ٨ أكيال، في خليج صغير دائري الرأس على مصب الوادي الأسمر، شواطئها ذات رمل أبيض بصفرة نظيف ومنظرها رائع جداً، فيها بويتات لا تزيد عن العشرة، ولما وصلها الطريق المعبد بتبوك صارت متنزهاً للأهالي يذهبون إليها كل خميس، فتراها يوم الجمعة ذات جموع مكدسة بعضها قرب بعض وكأنهم في مزار عظيم. والمسافة إليها من تبوك ٢٢١ كيلاً. وقد تسمى حميضة بدون آل (عائق البلادي، معجم معالم الحجاز).

(٤) انظر مادة هذا المدخل في المعجم، فستجد تفصيلات أخرى.

(٥) الصحيح أنها في منطقة تبوك بين أم لُجج والوجه.

اليمن. ومصطلح حمير، ومعناه غامق أو أحمر ويشير مثله مثل اللغة الحميرية إلى جذور أفريقية، كان يستخدم ليشير للطبقة الحاكمة أو إلى الشعب بكامله^(١).

حُمَيْضَان (آل) Humaydan (AI)

٥٥-٣٠-٢٠، ٢٢-٤٣-٤٤. هي أصغر قرية بمنطقة الفرعة، وتقع في الطرف الغربي للمنطقة المزروعة في وادي الدواسر. ويقطنها نحو ٢٥٠ نسمة يحاولون إنقاذ مزارعهم العشر من أن تجف، وقد هجر نحو عشرين مزرعة بسبب تراكم الأملاح بالتربة. ويجلب ماء الشرب من النويمة، والطريق التي تربطها بالخماسين سيئة خاصة بعد سقوط الأمطار، وليس بها محلات ولا مؤسسات حكومية. وهي على ارتفاع ٧٢٠ متراً فوق مستوى سطح البحر، على بعد ٥ كم غرب الخماسين عبر درب ينتهي في قرية صغيرة (ETCO, 1970).

حُمَيْضَة Hamaidhah (AI)

٣٠-٤٦-٢٢، ١٠-٤٥-٥٧. انظر: عمان الداخل (Proper) Oman.

حُمَيْضَة Humaidha (AI)

١٠٠-١٦-٢٢، ٠٠-١٢-٥٩. انظر: جعلان J. J. alan.

(١) نسبة إلى دولة حمير بن سبأ ذكرهم الهمداني في الإكليل (انظر: أخبار اليمن وأنساب حمير) (محسن محسن دبان، ٢٠٠٨م، باحث يمني، اتصالات شخصية).

الشعاب المنحدرة من حافة العرمة لروضة الخفس بالعارض^(٢).

خَمِيمِير Hamim

٢٥-٢٣، ٠٠-٠٦-٥٨. انظر: سَمَائِل (وادي) (Wadi) Samail.

خَمِيمِير Humaym

٣٦-٢٠-٠٥، ٢٦-٢٢-٤١. قرية في الباحة بمنطقة الباحة، تقع على ارتفاع ٢١٩١ متراً فوق مستوى سطح البحر، ويقطنها من ١٠١ إلى ٢٥٠ نسمة. وهي ترتبط مع طريق الطائف-أبها-جازان الرئيس بدرج متموج ومستو ببطن واد سبي، إلى لا بأس به، طوله ١,٣ كم، ولكن يحتاج الشخص إلى ست ساعات مشياً؛ للوصول من القرية إلى ذلك الدرب القرية (ITALCONSULT, 1970)^(٤).

خَمِيمِير بَنِي فَرَوَة Humaym Bani Farwah

٥٧-٢٠-٠٠، ٢٩-٢٩-٤١. قرية في الباحة بمنطقة الباحة، تقع على ارتفاع ٢٠٩٧ متراً فوق مستوى سطح البحر، ويقطنها نحو ١٠٠ نسمة. وهي ترتبط مع طريق الطائف-أبها-جازان الرئيس بدرج جبلي سبي إلى طوله ٠,٧ كم (ITALCONSULT, 1970)^(٥).

(٣) انظر مادة هذا المدخل في المعجم، فستجد تفصيلات أخرى.

(٤) حميم- وتميز بحميم زهران - قرية من قرى قبيلة بني عامر بسراة زهران تقع غربي قرية المساقير بكيلين (علي الزهراني، معجم بلاد غامد وزهران).

(٥) خَمِيمِير: قرية من قرى قبيلة بني عبدالله بسراة غامد تقع شرقي الباحة على مسافة ثلاثة أكيا، شمال قرية الملد=

٤٩٩ نسمة. وترتبط بطريق ينبع-العقبة الرئيس بدرج متموج وجبلي سبي، طوله ١٣ كم، وهو عرضة للغرين والغبار والجرارول وفيضان الأودية والظمي. وتشمل الأنشطة الاقتصادية فيها: زراعة النخيل، وتربية ماشية من الإبل. وليس بها كفاية من الماء العذب الذي تبلغ نسبة عذوبته ٢٥-٠٪ (WILSON-MURROW, 1970)^(١).

الخَمِيمِير (بئر) Hamaim

٥٨-٢٢، ٠٠-١٧-٥٤. انظر: الظفرة Dhafrah.

خَمِيمِير Hamaiyim

٢٧-٢٥، ٠٠-٤٧-٤٦. خَمِيمِير^(٢) أحد

(١) نسبة لمرتفعات حميلة في محافظة أم لُج في منطقة تبوك.

(٢) خَمِيمِير، والخَمَامَة-- الأول يضم الحاء، وفتح الميم، وياء مشددة مكسورة، وميم، تصغير حمام على غير قياس، والثاني كواحدة الحمام - شعبان متلاصقان من شعاب العرمة يسيلان من قمتها وينحدران مشرقين في اتجاه واحد حتى يصبان في وادي الطوقي بعد أن يتحدا قبل مصبيهما فيه، يلب بهما شمالاً وادي الطوقي وروافده، وجنوباً شعب أم أثلة والعجاجة، وبهما شجر الطلح وكثير من أشجار العظاة. وفي حميم روضة تضاف إليه روضة حميم، وبهما غدر ويقابلهما من الغرب من حيث نهاية قمة العرمة الغربية ومنحدراتها يقابلهما شعبان وأثفا جبلين بارزين يحمالان اسميهما. فقل هذان أثفا حميم والحمامة وشعباهما إذا كنت في البطن أو مواجه جال العرمة الغربي، وقل هذان حميم والحمامة إذا جرت واديهما من ظهر العرمة. وهكذا أودية العرمة، يقابل كل واد ينحدر مشرقاً واد ينحدر مغرباً، يفصل بينهما ظهر طود العرمة، وكل واد ينحدر مغرباً منها له رعن بارز يضاف إليه (عبدالله بن خميس، معجم اليمامة).

الحُمَيْمَة Humaymah (AI)

٤٥-٣٠-٢١، ٣٧-٣٩-٠٥. قرية في حذاء بمنطقة مكة المكرمة تقع على ارتفاع ١٤٩ متراً فوق مستوى سطح البحر، ويقطنها نحو ١٠٠ نسمة. وهي ترتبط مع طريق الجموم-خليص الرئيس بدرج مستوى جيد، إلى لا بأس به، طوله ٦,٩ كم. وبالقرية مدرسة، وثلاثة دكاكين (ITALCONSULT, 1970).

الحُمَيْمَة Humaymah (AI)

١٠-٣٠-٢١، ٥٩-١٩-٣٩. قرية في منطقة مكة المكرمة، تقع على ارتفاع ١٢٨ متراً فوق مستوى سطح البحر، ويقطنها بين ١٠٠ و٤٩٩ نسمة. وترتبط مع طريق مكة المكرمة-ينبع الرئيس بدرج ممتوج لا بأس به، طوله ١٢ كم، لكنه عرضة للجلايد والجراول وفيضان السيول. وتشمل الأنشطة الاقتصادية فيها: زراعة القمح والبرسيم والنخيل وبعض الخضراوات، مع تربية الماشية من الإبل والغنم والماعز. وبالقرية ماء كاف درجة عذوبته ٧٦-١٠٠٪ (WILSON-MURROW, 1970).

الحُمَيْمَة Humaymah (AI)

١٥-٣٣-٢٥، ٥٠-٠٥-٤٣. قرية في منطقة بريدة^(٢)، تقع على ارتفاع ٦٧٠ متراً فوق مستوى سطح البحر، ويقطنها من ١٠٠ إلى ٤٩٩ نسمة. وهي ترتبط بطريق النبهانية-الرس-عنيزة الرئيس بدرج ممتوج جيد، طوله ٣٥ كم. وتشمل الأنشطة الاقتصادية فيها: زراعة القمح والبرسيم والنخيل والخضراوات، مع تربية الماشية من الإبل والغنم والماعز. وبالمنطقة كفاية من الماء العذب، ودرجة عذوبة الماء هي ٧٦-١٠٠٪ (WILSON-MURROW, 1970).

حناء Hinna

٠٠-٣٥-٢٣، ٠٠-٣٥-٥٨. انظر: مسقط الخليج والمدينة (Masqat (Bay and Town).

حناء Hanah

٠٠-١٣-٢٦، ٠٠-١٢-٥٦. انظر: رؤوس الجبال Ruus-al-Jibal.

الحناءة (آبار) Hanna

٠٠-٥٦-٢٦، ٠٠-٤٥-٤٨. انظر: الحنساء (سفان) Sanfan-al-Hanna^(٤).

= بمسافة ربع كيل شرقي وادي قوب. وتسمى حميم غامد لأن في بلاد زهران قرية بنفس الاسم (علي الزهراني، معجم بلاد غامد وزهران).

(١) الحُمَيْمَة: قارة غير عظيمة الارتفاع يفترق عنها وادي قديد في مضيقه، غرب البحول، تحتها آبار زراعة تسمى باسمها، وفوق الحميمة بناء حجري غير مشذب يرى من بعد. وتبعد الحميمة (١٤٥) كيلاً من مكة شمالاً (عائق البلادي، معجم معالم الحجاز). وهي في مركز وادي قديد بمنطقة مكة المكرمة.

(٢) الصحيح أن يقال: في منطقة القصيم.

(٣) الحميمة: جبل أسود شديد السواد، صغير مفرد في الصحراء، يقع غرب هضبة البهرة، في بلاد مطير بني عبد الله، تابعة لمنطقة القصيم (سعد بن جنيد، معجم عالية نجد). وسوله مجرة بهذا الاسم.

(٤) الحنساء: قال الأزهرى في (التهذيب): والحناءتان رملتان في ديار تميم. قلت: ورأيت في ديارهم ركية تدعى الحنساء، وقد وردتها وفي مائها صفرة. انتهى =

الحِنَاءَة (سَنفَان) Sanfan-Al-Hanna

٥٨-٥٦، ٢٦-١٠، ٥٣-٤٨. منطقة صحراوية مثلثة الشكل في سنجد الأحساء يدخلها بعض البدو في الحَبْل، والقليل منهم يدخلها في وادي المياه، ولكن الرأي السائد هو أنها لا تتبع أيّاً منهما. وحدود سنفان الحِنَاءَة من جهة وادي المياه يبلغ طولها ١٥ ميلاً وتوجه إلى جنوب-الجنوب الشرقي من جبل الأحصّ إلى جبل البَيْبِل. وفي الجنوب الشرقي تشترك المنطقة في الحدود مع الحَبْل لمسافة ١٢ ميلاً، ويتجه الخط الذي يقسمهما من جبل البَيْبِل نحو الشمال الشرقي تقريباً إلى آبار الحجر في جو سَمِين. وتتصل الجهة الباقية بالردائف على طول امتدادها لمسافة ١٦ ميلاً من آبار الحَجْرَة إلى جبل الأحصّ^(١).

وتربة سنفان الحِنَاءَة أفضل من تربة الحَبْل، ولكنها أقل خصوبة من تربة وادي المياه. وتتلقى المنطقة جزءاً من صرف مياه جبل الأحصّ وجبل البَيْبِل، وأيضاً من الجزء الشمالي من وادي المياه. وتوجد به ثلاثة آبار سنوضح تفصيلاتها فيما يأتي ولكن مياهها ممتازة:

الاسم	ملحوظات
الشميلة ^(٢)	على بعد ٤ أميال ^(٣) شمال-شمال غرب الحِنَاءَة.
الحِنَاءَة ^(٤)	على بعد ثمانية أميال شمال جبل البَيْبِل، والمسافة نفسها جنوب شرق جبل الأحصّ.
قَنُور ^(٥)	على بعد أربعة أميال جنوب شرق الحِنَاءَة.

= والحناء التي ذكر الأزهرى ما تزال معروفة، وتقع بمنطقة وادي المياه (الستار قديماً) وتنطق الحِنَاءَة، وهي في مرتفع من الأرض تحيط بها أكمات مرتفعة، فجنوبها بينها وبين ثاج تقع القويديات، وغربها جبل الأحصّ، وجبل الكوَيْخَا، وشمالها أرض رملية. ودرب الكنهرى يمر مغرباً بالحناء، وبعدها الوئان، ثم العيينة (عيينة كنهل) (حمد الجاسر، معجم المنطقة الشرقية).

(١) الحِنَاءَة: على لفظ واحدة الحِنَاء النبات الذي يصيغ به - قال الأزهرى في (التهذيب): والحناءتان رملتان في ديار تميم. قلت: ورأيت في ديارهم ركية تدعى الحناء، وقد وردتها وفي ماثها صفرة. انتهى. والحناء التي ذكر الأزهرى ما تزال معروفة، وتقع بمنطقة وادي المياه (الستار قديماً) وتنطق الحِنَاءَة، وهي في مرتفع من الأرض تحيط بها أكمات مرتفعة، فجنوبها بينها وبين ثاج تقع القويديات، وغربها جبل الأحصّ. وجبل الكوَيْخَا، وشمالها أرض رملية. ودرب الكنهرى يمر مغرباً بالحناء، وبعدها الوئان، ثم العيينة (عيينة كنهل) (حمد الجاسر، معجم المنطقة الشرقية).

- (٢) انظر: الأبيّة (آبار) Thamilah.
 (٣) المسافة بينهما لا تقل عن ١٠ أميال.
 (٤) انظر: الحِنَاءَة (آبار) Hanna.
 (٥) انظر: قَنُور (آبار) Qannur.

الحنّاءة (Al) Hinnah

٣٦-٥٦-٢٦، ٤٨-٤٥-٤٨. مستوطنة لبدو العوازم تحوي بضعة بيوت تشغل موسمياً مبنية على ربوة بها أنقاض مدينة سابقة. وهي تقع في المنطقة الشرقية على ارتفاع ٩٥ متراً فوق مستوى سطح البحر، على بعد ٨٥ كم إلى النعيرية، و٤٧ كم إلى خط التابلين عبر درب الكنهرية (ETCO, 1970).^(١)

الحنّابجة (Al) Hanabit

٣٦-١٧-١٨، ٢٠-٢٨-٤٢. قرية في أبيها بمنطقة عسير يقطنها نحو ١٠٠ نسمة. وهي ترتبط مع طريق الطائف-أبيها-جازان الرئيس بدرب مستو و متموج يبطن واد لا بأس به، طوله ١, ٤ كم (ITALCONSULT, 1970).

الحنّابجة (Al) Hanabiz

٠٠-٥٨-٢٣، ٠٠-٢٠-٤٣. مجموعة من الأبار يقال إنها تتألف من ٢٠٠ حفرة تقع إلى الجنوب من جبل النير في نجد مباشرة على طريق الحج من الرياض. والماء عذب، وعمقه قامة فقط (Persian Gulf Gazetteer, 1908).^(٢)

(١) انظر: الحنّاءة Hanna.

(٢) الحنّابجة: ماء قديم، أحساء كثيرة في واد داخل جبل النير، في جهة النير الغربية، وسيله يفيض غرباً ويصب في وادي عدل، وهو جنوب طريق السيارات المزفت بين بلدة عفيف والقاعية، وقد تأسست فيه هجرة حديثة لتقاعد أبو عشم المرشدي الروقي الحنّابي وجماعته، وهي عامرة. قال الهمداني: ومن مياه النير الحنّابج وذو بحار وجفنا. قلت: ذكر جفنا وذو ويحار مع الحنّابج وهذه المياه الثلاثة ما تزال معروفة =

الحنّابجة (Al) Hanabiz

٥٠-٥٧-٢٣، ٥٨-١٩-٤٣. قرية في منطقة الرياض، تقع على ارتفاع ٩٨٠ متراً فوق مستوى سطح البحر، ويقطنها من ٥٠٠ إلى ١٩٩٩ نسمة، وترتبط مع طريق شقراء-الطائف الرئيس بدرب مستو و متموج سيء، طوله ٣٠ كم، وهو عرضة لفيضانات الأودية. وتشمل الأنشطة الزراعية زراعة القمح والبرسيم والنخيل وبعض الفواكه والخضراوات، مع تربية الماشية من الغنم والماعز والأبقار. وليس بها كفاية من الماء العذب، ودرجة عذوبة الماء ٠-٢٥٪. وبالقرية مدرسة ابتدائية للبنين، ومستوصف، ومحطة للبتزين (WILSON-MURROW, 1970).^(٣)

الحنّابجة (بلاد) Hanabijah (Bilad)

٠٠-٢٧-٢٠، ٠٠-٥٣-٤٤. انظر: الدواسر (وديان) (Dawasir (Widyan).^(٤)

الحنّابجة (Al) Hanabiz

انظر: قسم آل بريك من قبيلة الدواسر^(٥).

= بأسمائها في جبل النير. وهي تابعة لعفيف (سعد بن جنيدل، معجم عالية نجد).
(٣) انظر: الحنّابجة Hanabiz.
(٤) الحنّابجة: قرية تقع في وادي الدواسر بين قرية نزوى وقرية الشرافة، وسميت بهذا الاسم نسبة إلى سكانها وهم من قبيلة الشكرة من الدواسر، يقال لهم الحنّابجة، تابعة لإمارة الدواسر (سعد بن جنيدل، معجم عالية نجد).
(٥) انظر مادة هذا المدخل في المعجم، فستجد تفصيلات أخرى.

الحَنَابِيحَة (Al) Hanabijah

٢٠-٢٧-٢٠، ٣٠-٥٢-٤٤. قرية صغيرة في وادي اللواسر يقطنها نحو ٢٥٠ نسمة، و٥٠٠ نسمة من البدو. وتعتمد القرية في جميع احتياجاتها على النويعة. وهي تقع في المنطقة الوسطى، على ارتفاع ٦٣٦ متراً فوق مستوى سطح البحر، على بعد ١,١ كم من الطريق الرئيس عبر درب فوق أرض رملية متموجة (ETCO, 1970).

الحِنَاءَة (سَنَفَان) Sanfan-Al-Hanna

انظر: الحِنَاءَة (سَنَفَان) Sanfan-Al-Hanna^(١).

الحَنَاتِيش (قَبِيلَة) Hanatishah (Tribe)

انظر: عُنَيْبَة (قَبِيلَة) Ataibah (Tribe)؛ فرع الروقة^(٢).

الحَنَاتِيْن (طَعُوس) Hinatain

٢٨-٣٨-٠٠، ٤٣-٤٢-٠٠. انظر: النفود Nafud^(٣).

الحَنَاهِيْنَة (Hanaahina)

٣٦-٣٧-٢٠، ١٣-٠١-٤١. قرية في بني مالك بمحافظة الطائف في منطقة مكة المكرمة، تقع على ارتفاع ٢٠٦٧ متراً فوق مستوى سطح البحر، ويقطنها من ٥٠١ إلى ٢٠٠٠ نسمة. وهي

(١) هذا المدخل إضافة من المحقق لفائدة القارئ بسبب تعدد أسماء المكان.

(٢) من فرع طلحة (انظر: سمد الجاسر، معجم قبائل المملكة العربية السعودية).

(٣) تقع طعوس الحَنَاتِيْن في هَضْبَة التَّيْسِيَّة إلى الشرق من الطرف الشرقي للنفود الكبير.

ترتبط مع طريق الطائف-أبها-جازان الرئيس بدرب جبلي مستو وتمتوج ببطن واد جيد وسيء، إلى لا بأس به، طوله ٦٥,٥ كم. وبالقرية مدرسة (ITALCONSULT, 1970)^(٤).

الحَنَادِيْد (Hanadid)

٢٤-٠٢-٢٠، ٥٤-٢٢-٤١. قرية في الباحة بمنطقة الباحة، تقع على ارتفاع ٢٤٤٥ متراً فوق مستوى سطح البحر، ويقطنها من ١٠١ إلى ٢٥٠ نسمة. وهي ترتبط مع طريق الطائف-أبها-جازان الرئيس بدرب جبلي وتمتوج سيء، إلى لا بأس به، طوله ١٧ كم. وبالقرية دكان وطاحونتان (ITALCONSULT, 1970)^(٥).

الحَنَاظِلَة (قَبِيلَة) Hanadhilah (Tribe)

انظر: عمان (سلطنة) Oman (Sultanate)، قبائل الغافرية.

الحَنَاكِييَة (Al) Hanaakiyah

٣٩-٥٣-٢٤، ٤٨-٣٠-٤٠. بلدة في منطقة المدينة المنورة، تقع على ارتفاع ٨٥٠ متراً عن مستوى سطح البحر، ويقطنها من ٥٠٠ إلى ١٩٩٩ نسمة. ويخدمها طريق المدينة المنورة-النفرة الرئيس. وتشمل الأنشطة الاقتصادية فيها: زراعة القمح والبرسيم والنخيل والخضراوات، مع

(٤) الحناحنة: من أك معزاء من بني عمرو من بني مالك، في وادي بواء في محافظة الطائف (حمد الجاسر، المعجم المختصر).

(٥) الحناديد: قرية كبيرة من قرى قبيلة بيضان، بسراة زهران تقع شرقي قرية المصاعبة على مسافة نصف كيل غرب وادي جدر (علي الزهراني، معجم بلاد غامد وزهران).

وبالقريّة دكان، وطاحونة، (ITALCONSULT، 1970)^(٤).

الحَنَائِي Hanani

٣٧-٠١-٢٠١٦-١٣-٤١. قرية في محافظة قلوة في منطقة الباحة، تقع على ارتفاع ٦٩٧ متراً فوق مستوى سطح البحر، ويقطنها نحو ١٠٠ نسمة. وترتبط مع الطريق الساحلي بدرّب مستو بطن واد سيّ، إلى لا بأس به، طوله ٧,٦ كم، وهناك ٥,٠ ساعة مشياً من الدرب حتى الوصول إلى القرية (ITALCONSULT, 1970)^(٥).

الحَنَائِيَّة (قَبِيلَة) Hananiyah (Tribe)

انظر: حرب (قبيلة) Harb (Tribe)؛ فرع مزينة من بني سالم^(٦).

الحَنَائِي (قَلْعَة) Hannai (Qalat)

١٠٠-١٥-٣١، ١٠٠-٠٩-٤٥. تقع على بعد ثلاث ساعات غرب السّمَاوَة على نهر الفرات.

حَنَائِيَّة (أبو) Hanayah (Abu)

٣٤-٠١-١٧، ٣١-٠٥-٤٣. قرية في محافظة العارضة في منطقة جازان، تقع على ارتفاع ٢٤٥ متراً فوق مستوى سطح البحر، ويقطنها من

تربية الماشية من الإبل والغنم والماعز والأبقار. وبالمطقة كفاية من الماء العذب، ودرجة عدوية الماء هي ٠-٢٥٪. وبها مدرسة ابتدائية للبنين، ومركز إمارة، ومحطة وقود (WILSON-MURROW, 1970)^(١).

الحَنَاكِيَّة Hanakiyah

٥١-٢٤، ٣١-٤٠. قرية جنوب حرة خبير قرب رأس وادي الحمض على أحد الطرق الرئيسة بين بريدة والمدينة المنورة. وهي مستوطنة للزئوج تتألف من ٤٠ منزلاً، مع نخيل، وجنود للحراسة من المدينة المنورة. وأعماق الآبار تبلغ نحو ٦٠-٩٠ قدماً، وتوجد بعض العيون. ويوجد بقرها أنقاض كثيرة، كما أن القنوات التي اكتشفت هناك ذكر أنها قد أصلحت. وكانت الحناكية قديماً من أملاك الرولة^(٢) (Doughty)^(٣).

الحَنَانَة Hannanah

٤٩-٢٨-٢٠، ٣٥-٠٨-٤١. قرية في بني مالك بمحافظة الطائف في منطقة مكة المكرمة، تقع على ارتفاع ١٦١٤ متراً فوق مستوى سطح البحر، ويقطنها نحو ١٠٠ نسمة. وهي ترتبط مع طريق الطائف-أبها-جازان الرئيس بدرّب مستو بطن واد سيّ، إلى لا بأس به، طوله ٤٠ كم.

(١) انظر: الحَنَاكِيَّة Hanakiyah.

(٢) من قبيلة عنزة.

(٣) الحَنَاكِيَّة: بلدة تقع على طريق القصيم من المدينة المنورة على بعد ١٠٠ كيل. سكانها قبيلة سرب، وكانت يترأسها الموشى فقط ثم تحولت إلى بلدة فيها جميع مرافق الدولة (عائق البلادي، معجم معالم الحجاز).

(٤) في مركز القريع بني مالك في محافظة الطائف بمنطقة مكة المكرمة.

(٥) الحَنَائِي: قرية صغيرة من قرى قبيلة بالمفضل بتهامة زهران تقع بوادي ريم (علي الزهراني، معجم بلاد غامد وزهران).

(٦) الحَنَائِيَّة من المراوحة من بني سالم، من حرب (انظر: حمد الجاسر، معجم قبائل المملكة العربية السعودية).



حَنْتَة (شعيب) Shaib Hanah

٤٢-٥٢-٢٣، ١٥-٢٢-٤٥. آبار غير مأهولة مع مزارع في المنطقة الوسطى على ارتفاع ٧٣٠ متراً فوق مستوى سطح البحر، على بعد ٢٧ كم من الجفارة عبر درب (ETCO, 1970).

الحَنْجُور Hanjur

٤١-١٥-١٨، ٢٦-١٣-٤٣. قرية في محافظة سراة عبيدة في منطقة عسير، تقع على ارتفاع ٢١٦٣ متراً فوق مستوى سطح البحر، ويقطنها من ٥٠١ إلى ٢٠٠٠ نسمة. وهي ترتبط مع طريق أبها-خميس مشيط-نجران الرئيس بدرب مستو ومتموج ببطن واد جيد وسيء، إلى لا بأس به، طوله ٥٠,٩ كم (ITALCONSULT, 1970).

حَنْسَايَة Hansayah

١٦-٤٩-١٦، ٢٦-١٥-٤٣. قرية في محافظة الخوبة^(١) في منطقة جازان، تقع على ارتفاع ٣٤١ متراً فوق مستوى سطح البحر، ويقطنها من ٥٠١ إلى ٢٠٠٠ نسمة. وترتبط مع طريق الطائف-أبها-جازان الرئيس بطريق مستو ومتموج ببطن واد جيد وسيء، إلى لا بأس به، طوله ٩٧,٥ كم، ولكن يحتاج الشخص إلى ٨,٠ ساعة مشياً للوصول من القرية إلى ذلك الدرب (ITALCONSULT, 1970).

١٠١ إلى ٢٥٠ نسمة. وهي ترتبط مع طريق الطائف-أبها-جازان الرئيس بدرب مستو ممهد لا بأس به، طوله ٦٣,٨ كم. وبها دكانان (ITALCONSULT, 1970)^(١).

الحَنْبُ Hanab

٣٧-٥٩-١٨، ٥٢-١٠-٤١. قرية في القوز بمحافظة القنفذة بمنطقة مكة المكرمة تقع على ارتفاع ١٩ متراً فوق مستوى سطح البحر، ويقطنها من ٥٠١ إلى ٢٠٠٠ نسمة. وترتبط مع الطريق الساحلي بدرب مستو لا بأس به، طوله ١٢,٥ كم (ITALCONSULT, 1970).

الحَنْتَة (أم) Hannah (Um-AI)

٣٠٠٠-٣٢، ١٠٠-٤٩-٤٥. أرض في قضاء كَوْت الأمازة^(٢).

الجَنْتَة (أم) Hinnah (Umm-AI)

٣٧-٣٢، ٠٠-٠٦-٤٥. مكان على الضفة اليسرى لنهر وِجْلَة^(٣) مقابل مصب قناة أم العروق تقريباً، ومركز الأرض يقع على بعد نحو ١٢ ميلاً فوق الشيخ سعد.

(١) أبو حنّاية: أي حنّاءة شجرة الحنا المعروف، من قرى العارضة، في منطقة جازان (حمد الجاسر، المعجم المختصر).
(٢) انظر مادة هذا المدخل في المعجم، فستجد تفصيلات أخرى.
(٣) انظر مادة هذا المدخل في المعجم، فستجد تفصيلات أخرى.
(٤) تسمى الآن محافظة الحُرث.

فيها: تربية ماشية من الإبل. وليس بالمنطقة كفاية من الماء العذب، ودرجة عذوبة الماء هي ٠-٢٥٪ (WILSON-MURROW, 1970)^(٤).

الحَنَشَة (دار) Hanashah (Dar Al)

٠٤-٤٥-١٩، ٥٣-٥٢-٤١. قرية في أدمّة في محافظة بيشة في منطقة عسير، تقع على ارتفاع ١٨٨٤ متراً فوق مستوى سطح البحر، ويقطنها نحو ١٠٠ نسمة. وهي ترتبط مع طريق الطائف-أبها-جازان بدرج ممتوج سيء، إلى لا بأس به، طوله ١٣ كم، ولكن يحتاج الشخص إلى ٣، ٠ ساعة مشياً؛ للوصول من القرية إلى ذلك الدرب (ITALCONSULT, 1970)^(٥).

الحَنَشَة Hanashah

٠٤-٥٨-١٩، ٤٧-١٩-٤١. قرية في محافظة قنوة في منطقة الباحة، تقع على ارتفاع ٦٨٦ متراً فوق مستوى سطح البحر، ويقطنها نحو ١٠٠ نسمة. وترتبط مع الطريق الساحلي بدرج مستو يبطن واد سيء، إلى لا بأس به، طوله ٧٠، ١ كم، ولكن يحتاج الشخص إلى ٣، ٠ ساعة مشياً؛ للوصول من القرية إلى ذلك الدرب (ITALCONSULT, 1970).

حَنَسِي (وادي) Hansi (Wadi)

٠٠-١٤-٢٤، ٣٠-٢١-٥٦. أحد روافد وادي الجزبي^(١) بالحجر الغربي في سلطنة عمان.

حَنَسِي Hansi

٠٠-١٤-٢٤، ٣٠-٢١-٥٦. قرية بواد يحمل الاسم نفسه.

حَنَش (آل) Hanash (Al)

٠٤-٠١-١٩، ١٨-٠٦-٤٢. قرية في محافظة النماص في منطقة عسير، تقع على ارتفاع ٢٥٢٥ متراً فوق مستوى سطح البحر، ويقطنها نحو ١٠٠ نسمة. وهي ترتبط مع طريق الطائف-أبها-جازان الرئيس بدرج جبلي ممتوج لا بأس به، طوله ١ كم، ولكن يحتاج الشخص إلى ٦، ٥ ساعة مشياً؛ للوصول من القرية إلى ذلك الدرب (ITALCONSULT, 1970)^(٢).

الحَنَشَان (أبو) Hinshaaf (Abu Al)

٥٣-١٣-٢٩، ٣٦-١٧-٣٥. منطقة مسكونة في إمارة القريات^(٣) تقع على ارتفاع ٧٥٥ متراً فوق مستوى سطح البحر، ويقطنها أقل من ١٠٠ نسمة. وهي ترتبط بطريق حقل-تبوك الرئيس بدرج طوله ٣٨ كم. وتشمل الأنشطة الاقتصادية

(١) انظر مادة هذا المدخل في المعجم، فستجد تفصيلات أخرى.

(٢) آل حنش: قرية من بالحصين من العوامر وتقع بمنطقة الظهارة (عمر بن غرامة العمري، معجم بلاد رجال الحجر).

(٣) تقع حالة عمار الآن في مركز حالة عمار في منطقة تبوك.

(٤) أبو الحَنَشَان: - جمع حَنَشِي - قرية في مركز أبو الحنشان بمحافظة حقل في منطقة تبوك. ويلاحظ الخطأ في رسم الاسم بالحروف اللاتينية.

(٥) هي الآن في مركز البشائر بالعلاية في محافظة بَلَعَرَن بمنطقة عسير.

الحنشة Hanishah

انظر: حرب Harb؛ فرع ميمون من بني سالم^(١).

حنظل (دار الشيوخ)

Handhal (Dar-Ush-Shuyukh)

٣٢-٢٢-٠٠، ٤٦-٤٣-٠٠. مكان على الضفة اليمنى لنهر دجلة^(٢)، ومركزها على بعد نحو ٦ أو ٧ أميال أسفل عليّ العرّبي.

حنظل Handhal

٣٢-٣١-٠٠، ٤٦-٣٢-٠٠. مكان على الضفة اليسرى لنهر دجلة^(٣)، ومركزها على بعد نحو ٥، ١١ ميلاً بحرياً بواسطة النهر فوق عليّ العرّبي.

الحنفية Hanafiyah

٢٨-٢٥-٠٠، ٤٠-٥٠-٠٠ تقريباً. أرض صحراوية بالشمال الكبير يجتاز من خلالها الطريق بين جوف آل عمرو^(٤) وحائل عبر جبة. وتقع جبل الأبرق^(٥) إلى الشمال من هذه الأرض مباشرة (Huber, 1883)^(٦).

(١) ليس في ميمون فرعاً بهذا الاسم (فائز بن موسى البدراني، تصالوات شخصية، ١٤٣٠هـ).

(٢) انظر مادة هذا المدخل في المعجم، فستجد تفصيلات أخرى.

(٣) انظر مادة هذا المدخل في المعجم، فستجد تفصيلات أخرى.

(٤) دومة الجندل.

(٥) انظر: الأبرق (جبل) (Abraq (Jabal)، وبرق (جبل) (Burq (Jabal).

(٦) لم أستطع التحقق من صحة الاسم.

حنوقان Hanqan

٢١-١٠-٠٠، ٤٢-٣٧-٠٠. انظر: سبيع (وادي) (Sabai (Wadi).

حنقفة Hunqfah

٤٢-٢٧، ١٧-١٠. قرية في محافظة صبياء في منطقة جازان، تقع على ارتفاع ٢٨ متراً عن مستوى سطح البحر، ويقطنها أكثر من ٢٠٠٠ نسمة. وهي ترتبط مع طريق الطائف-أبها-جازان الرئيس بدرج مستو لا بأس به، طوله ١٤ كم، ولكن يحتاج الشخص إلى ٢، ١ ساعة مشياً؛ للوصول من القرية إلى ذلك الدرب (ITALCONSULT, 1970)^(٧).

حنقفة Hunqfah

١٧-١٠-٠٦، ٥٣-٢٧-٤٢. قرية في محافظة صبياء في منطقة جازان، تقع على ارتفاع ٢٨ متراً عن مستوى سطح البحر، ويقطنها أكثر من ٢٠٠٠ نسمة. وهي ترتبط مع طريق الطائف-أبها-جازان الرئيس بدرج مستو لا بأس به، طوله ١٤ كم، ولكن يحتاج الشخص إلى ٢، ١ ساعة مشياً؛ للوصول من القرية إلى ذلك الدرب (ITALCONSULT, 1970)^(٨).

(٧) حنقفة: من قرى الجعافرة قرب (حلة علي مهدي) (محمد العتيبي، معجم مقاطعة جازان).

(٨) حنقفة: من قرى الجعافرة قرب (حلة علي مهدي) (محمد العتيبي، معجم مقاطعة جازان) في مركز العالية.

الحنك (وادي) (Hanak (Wadi-Al))

انظر: عدن (محمية) (Aden (Protectorate))^(١).

الحنك Hanak

١٠٠-٤١-٢٥، ٣٧-٠٣-٠٠. محطة استراحة على طريق الحج المصري خلال الحجاز على بعد رحلة ٢٨ ساعة جنوب الوجه. ولا يمكن الحصول على الماء هنا (Ali Pash Mubarak, 1308H)^(٢).

الحنكة Hanakah

٣٢-١٣-٢٠، ٥٢-٠٩-٤١. قرية في مركز الحجرة بمحافظة الليث في منطقة مكة المكرمة، تقع على ارتفاع ٤٦٢ متراً فوق مستوى سطح البحر، ويقطنها نحو ١٠٠ نسمة. وترتبط مع الطريق الساحلي بدرج جبلي مستو و متموج

ببطن واد سبي، إلى لا بأس به، طوله ٦، ٧٨ كم. وبالقرية طاحونة (ITALCONSULT, 1970)^(٣).

الحنكة Hanakah

٣٨-٣٦-٠٦، ٤٣-٣١-٠٦، ١٨-٣٦-٣٨. قرية في محافظة ظهران الجنوب في منطقة عسير، تقع على ارتفاع ٢٠٨٤ متراً عن مستوى سطح البحر، ويقطنها نحو ١٠٠ نسمة. وترتبط مع طريق أبها-خميس مشيط-نجران الرئيس بدرج متموج لا بأس به، طوله ٣ كم (ITALCONSULT, 1970).

الحنو Hanu

٤٧-٢٧-٢٠، ٥١-٠٢-٤١. قرية في بني مالك بمحافظة الطائف في منطقة مكة المكرمة، تقع على ارتفاع ١٧٨٢ متراً فوق مستوى سطح البحر، ويقطنها نحو ١٠٠ نسمة. وهي ترتبط مع طريق الطائف-أبها-جازان الرئيس بدرج مستو و متموج ببطن واد سبي، إلى لا بأس به، طوله ٥٧.٥ كم، ولكن يحتاج الشخص إلى ٠.١ ساعة مشياً للوصول من القرية إلى ذلك الدرب (ITALCONSULT, 1970)^(٤).

الحنو (Al) Hanw

٠٢-٤٦-٢٣، ٣٠-٢٢-٤٥. مجموعة من المزارع في وادي الرين، بها هكتاران مفلوحة،

(٣) الحنكة: من قرى الجازية، بمنطقة مكة المكرمة وهي الحنكة، والحنكة الحمراء والحنكة الصفراء (حمد الجاسر، المعجم المختصر). وهي الآن في مركز جرداء بني علي بقلوة بمنطقة الباحة.
(٤) الحنو: من قرى بني ثابت من حرب، بمنطقة مهور، في بلاد بني مالك، في محافظة الطائف (حمد الجاسر، المعجم المختصر).

(١) واد وقرية في مديرية نصاب من أعمال محافظة شبوة اليمن، وفيها تسكن قبائل المرازيق العوالق العليا (محسن محسن ديان، ٢٠٠٨م، باحث يمني، اتصالات شخصية).

(٢) الحنك: قرية تقع شمال أم ليج، على شاطئ البحر، وأمها - في البحر مجموعة من الجزر (أرخيل)، وجر الطريق الساحلي بالحنك، وللحنك ذكر في رحلات الحج، لأن الحجاج القادمين من الشمال بطريق الساحل يعبرون به. ففي (درر الفوائد المنظمة): الحنك فضاء واسع، وطارف جبل يرى على مسيرة الركب ذهاباً، وهو المسمى الحنك. وعربان عنزة يأتون من نحو المدينة المنورة، وحدودهم من طرف الحنك من الجهة القبليّة إلى المدينة الشريفة، إلى أبار علي. وقال الضياري: فوصلنا المحط المسمى بالحنك، بئر الفرون فإذا هو منزل متسع الجهات، به أشجار مخضرة ورياض نضرة، جبرت ما فيه من عدم الماء، لإساقته يقطر السماء (حمد الجاسر، معجم شمال المملكة).

حُنُون (شَاخَتَ بَيْت)**Hanun (Shakhat Bait)**

٣٠-٠٠-٤٨، ٣٠-٠٠-٤٨. انظر: عَبَّادَان

.Abbadan (Island) (جزيرة)

الحنى Hani

١٨-٢٤-٠٤، ٤٤-٣٠-٤٢. قرية في أهبها

بمنطقة عسير، تقع على ارتفاع ٢٠٦٨ متراً فوق مستوى سطح البحر، ويقطنها من ١٠١ إلى ٢٥٠ نسمة. وهي ترتبط مع طريق الطائف-أهبها-جازان الرئيس بدرج جبلي مستو إلى متموج جيد وسيئ، إلى لا بأس به، طوله ١٤,٢ كم (ITALCONSULT, 1970).^(٤)

الحنى Hani

١٧-٠٧-١٧، ٣٠-٢٧-٤٣. قرية في

ظهران الجنوب في منطقة عسير، تقع على ارتفاع ٢٢٠٠ متراً عن مستوى سطح البحر، ويقطنها نحو ١٠٠ نسمة. وهي ترتبط مع طريق أهبها-خميس مشيط-نجران الرئيس بدرج مستو ومتموج بيطن واد لا بأس به، طوله ١٢,٩ كم (ITALCONSULT, 1970).

ويقطنها ١٥ نسمة. وهي تقع في المنطقة الوسطى، على ارتفاع ٧٧٠ متراً فوق مستوى سطح البحر، على بعد ٤٢ كم إلى الجفارة عبر درب (ETCO, 1970).^(١)

الحنو Hinu

٠٦-٠٨-٢١، ٤٣-٣٢-٤٠. قرية في الطائف

بمحافظة الطائف في منطقة مكة المكرمة، تقع على ارتفاع ١٧٢٨ متراً فوق مستوى سطح البحر، وسكانها نحو ١٠٠ نسمة. وهي ترتبط مع طريق الطائف-أهبها-جازان الرئيس بدرج مستو ومتموج بيطن واد سيئ، إلى لا بأس به، طوله ١٦,٢ كم (ITALCONSULT, 1970).^(٢)

الحنو Hinu

٣٠-٥٤-١٤، ٣٠-٤٦-٤٥. منطقة قبلية

صغيرة وغير مهمة في الركن الجنوبي الغربي من البحر السافي. وهي تقع إلى الشمال من الحد بين محمية عدن واليمن، وإلى الجنوب الغربي من عسيلان (Hunter's map of Arabia, 1908).

الحنو Hinu

٠٠-٥٥-٢١، ٠٠-٢٥-٤٦. انظر: البديع

.Badi^(٣)

(١) الحنو: قرية زراعية تقع في أعلى وادي الرين جنوب غرب القويبة على بعد خمسين كيلاً (سعد بن جندب)، معجم عالية نجد).
(٢) من قرى ثمالة بمحافظة الطائف.
(٣) الحنو: جمعه أحناء - وهو كل شي فيه اعوجاج وكل منعرج في الوادي فهو حنو. والحنو يقع في وادي أكمة من الأفلاج في منازل جعدة، وكان به حضارة وعمران، =
(٤) في مركز الحرجة بمحافظة ظهران الجنوب.

(١) الحنو: قرية زراعية تقع في أعلى وادي الرين جنوب غرب القويبة على بعد خمسين كيلاً (سعد بن جندب)، معجم عالية نجد).
(٢) من قرى ثمالة بمحافظة الطائف.
(٣) الحنو: جمعه أحناء - وهو كل شي فيه اعوجاج وكل منعرج في الوادي فهو حنو. والحنو يقع في وادي أكمة من الأفلاج في منازل جعدة، وكان به حضارة وعمران، =

الحُنَيّ (Al) Hunayy

٣٠-٥٢-٢٤، ١٥-٢٧-٤٦. مجموعة مزارع يقطنها نحو ٦٥ نسمة، وهي تابعة للجيليلة. ومساحة المنطقة المزروعة تبلغ نحو ٥٠ هكتاراً. وهي تقع في المنطقة الوسطى، على ارتفاع ٦٧٥ متراً فوق مستوى سطح البحر، على بعد ٢,٩ كم عبر وادي حنيفة من الجيلة عبر درب وعر (ETCO, 1970).

الحُنَيّ (Al) Hunayy

٥٦-٥٧-٢٤، ٢٠-٤٥-٤٨. مستوطنة لبدو بني يام في مباني موقع أرامكو القديم. ويتردد بعض الناس على دكانين ولكن لا يوجد مؤسسات أخرى، ويقطنها نحو ٥٥ نسمة. وهي تقع في المنطقة الشرقية على ارتفاع ٣٥٦ متراً فوق مستوى سطح البحر، على بعد ٣٢ كم من الطريق الرئيس قرب محطة القصيبي عبر درب (ETCO, 1970)^(١).

حُنَيْد (أبار) Hanidh

٠٠-٣٤-٢٦، ٠٠-٣٧-٤٨. انظر: المياه وادي (Miyah (Wadi-al)^(٢).

(١) الحُنَيّ: في الطرف الجنوبي الغربي من الصلب، في منخفض شرق طرف الملسونية الجنوبي، وكان يلتقي طرق، منها درب مزاليج، وطريق يتجه شمالاً إلى مشاش الظعيني، وآخر إلى معقلة، وقد أصبح الآن قرية (حمد الجاسر، معجم المنطقة الشرقية).

(٢) حُنَيْد قرية معروفة في منطقة وادي المياه (الستار قديماً) وهي ذات نخل، وعين وسكانها الآن من قبيلة العجمان. وتقع قرية حنيد على الطريق بين عَرَبِيَّة والتَّعْيِرِيَّة، في الطرف الجنوبي من أكام مرتفعة تدعى جبال حُنَيْد، في طرف سبخة الهليسية غرب جبل قدام (حمد الجاسر، معجم المنطقة الشرقية). وانظر: العجمان (قبيلة) (Ajman (Al-Ujman (Tribe). وهي لأل سفران من العجمان.

حُنَيْد Hanidh

٠٠-٣٥-٢٦، ٠٠-٣٨-٤٨. أبعد قرية نحو الجنوب في منطقة وادي المياه، وحول القرية نحو ٨ هكتارات مزروعة نخلاً. وبها خمسة دكاكين، ومدرسة، ومستوصف. ومن توابعها الهليسية وديماء ومغطي. والسكان الحاليون نحو ٣٠٠ نسمة، ولكن ١٠٠٠ من البدو ينتمون إلى هذا المكان. وهي تقع في المنطقة الشرقية على ارتفاع ١٥٠ متراً فوق مستوى سطح البحر، على بعد ١٢٨ كم من التعيرية عبر درب وعر جزئياً، و١٢٠ كم إلى عين دار (ETCO, 1970).

حُنَيْش (آل) Hanaish (Al)

إحدى أسر الوداعين من قبيلة الدواسر^(٣).

حُنَيْش (آل) Hanaysh (Al)

٣٥-١٨-١٩، ١٥-٠٥-٤٢. قرية في بني عمرو بمحافظة النماص في منطقة عسير، تقع على ارتفاع ٢٤٩٤ متراً فوق مستوى سطح البحر، وينطقها من ٢٥١ إلى ٥٠٠ نسمة. وترتبط مع طريق الطائف-أبها-جازان الرئيس بدرب متموج لا بأس به، طوله ٢ كم، ولكن يحتاج الشخص إلى ١,٠ ساعة مشياً؛ للوصول من القرية إلى ذلك الدرب (ITALCONSULT, 1970).

حُنَيْش (جزر) Hanish (Island)

٣٠-٥٢-١٣، ٠٠-٤٤-٤٢. انظر: فرسان (جزائر وضياف) (Farasan (Islands and Bank)

(٣) انظر مادة هذا المدخل في المعجم، فستجد تفصيلات أخرى.

الجانب الغربي من الضفة. وقد احتل البريطانيون هذه الجزيرة في ١٠ يونيو عام ١٩١٥م^(١).

حُنَيْش (جزيرة) Hanish (Island)

٥٥-٥٢-١٦، ٤٢-٢٨-٤١. انظر: فرسان

(١) وذلك نظراً لأهمية موقعها على مدخل البحر الأحمر الجنوبي، وهي تتبع اليمن.

وحُنَيْش جزيرة كبيرة في الطرف الجنوبي من البحر الأحمر، يقال لها (حُنَيْش الكبرى) وهي ذات أهمية إستراتيجية من حيث موقعها واتساعها وصلاحتها للسكن والمراقبة البحرية، فهي بمثابة عنق الزجاجة لحماية بقية الجزر من أي «غزو» خارجي يأتي عن طريق الساحل الأفريقي. وتبلغ مساحتها ٦٦ كيلومتراً ويبعد طرفها الشمالي مسافة ٢٨ ميلاً بحرياً، فيما يبعد طرفها الجنوبي مسافة ٢٢ ميلاً بحرياً.. تمتد فيها سلسلة جبلية على معظم امتدادها، يبلغ ارتفاعها ٢٣٥ قدماً عن سطح البحر، وتنتشر حولها ٨ جزر صغيرة بركانية التكوين، تتكاثر التضاريس في منتصفها وفي الجزء الجنوبي منها. ولها ثلاث قمم، أعلى قمة تقع في وسطها يبلغ ارتفاعها ٤٠٧ متراً والقمة الثانية جنوب غرب القمة الأولى وارتفاعها ٢٥٨ متراً. أما الثالثة فيبلغ ارتفاعها ٢١٣ متراً.

وحنّيش الصغرى: جزيرة مساحتها ١,١٠ كيلومترات مربعة ويبلغ ارتفاعها (٦٢٧) قدماً وتبعد عن الساحل ٤٣ كيلومتراً مربعاً. وهي جزيرة تتوسطها المرتفعات: وأعلى قمة في منتصف الجزيرة تبلغ (١٩١) متراً صالحة للسكن ويرتادها الصيادون، كما أنها إستراتيجية الموقع. وبالقرب منها في اتجاه الشرق بمسافة كيلومتر واحد توجد جزيرة (منخفضة) يقع عليها فانار حديث ارتفاعه يبلغ عشرة أمتار. والجزيرة مسطحة وصالحة للسكن، كما توجد جزيرة مستطيلة شمال الجزيرة المنخفضة، وتوجد أيضاً شمالاً جزيرة منفردة وصغيرة جداً، غربها أربع جزر منفردة تقع شمال جزيرة حنّيش الصغرى وذات مساحة صغيرة: ويطلق على الجميع اسم: أرخبيل حنّيش (إبراهيم المدحفي، ٢٠٠٢م، معجم البلدان والقبائل اليمنية، دار الكلمة بصنعاء).

(جزائر وضاف) (Farasan (Islands and Bank)؛ الجانب الغربي من الضفة^(٢).

حُنَيْشِيَّةَ Hanishah

٢٣-٤٢-٢٠، ٥٢-٤٨-٤٠. قرية في بني حارث بمحافظة الطائف في منطقة مكة المكرمة، تقع على ارتفاع ٢٢٣٦ متراً فوق مستوى سطح البحر، وسكانها ما بين ١٠١ و ٢٥٠ نسمة. وهي ترتبط مع طريق الطائف-أبها-جازان الرئيس بدرج جبلي مستو وتمتوج ممهد ببطن واد، جيد وسيء، إلى لا بأس به، طوله ٦٩ كم (ITALCONSULT, 1970).

الحُنَيْشِيَّةَ Hanaishiyah

٣٠-٠٦-١٣، ٣٠-٢٥-٤٣. محطة استراحة بجنوبي اليمن على بعد بضعة أميال من ساحل البحر، وهي تقع في منتصف المسافة بين المخا والشيخ سعد (Hunter's map of Arabia, 1908).

(٢) حنّيش جزيرة مرجانية تقع في الطرف الشمالي الغربي من أرخبيل جزر فرسان، وتبلغ مساحتها نحو ٠,٠١ كم٢، وهي جزيرة صغيرة دائرية الشكل، مستوية السطح، تقع في الطرف الشمالي الغربي لحاجز مرجاني يمتد نحو الجنوب الشرقي مسافة طويلة، تقع جنوب شرق جزيرة الأجهان وتبعد عنها نحو ميل بحري واحد، تعد من أقصى جزر الأرخبيل من الجهة الشمالية الغربية، تبعد عن الساحل نحو ٢,٥٤ ميلاً بحرياً (أحمد الغزاوي، ومحمد الراشد، وعبدالله العيزان، ٢٠٠٧م، جزر المملكة العربية السعودية في البحر الأحمر والخليج العربي، هيئة المساحة الجيولوجية السعودية). هذا المدخل إضافة من المحقق لفائدة القارئ بسبب تعدد أسماء المكان.

حَنِيفَل (آبان) Hanaidhil

٢٩-١٢-٠٠، ٠٠-٠٦-٤٨. انظر: العَدَان

.Adan

حَنِيفَل Hanaidhil

٣٩-٥٨-٢٦، ٣١-٠٥-٤٤. انظر: القصيم

.Qasim^(١)

حَنِيفَل Hunayzzil

٣٩-٥٨-٢٦، ٣١-٠٥-٤٤. قرية في منطقة

بريدة^(٢)، تقع على ارتفاع ٤٧٧ متراً عن مستوى سطح البحر، ويقطنها من ٥٠٠ إلى ١٩٩٩ نسمة. وهي ترتبط بطريق صلبوخ-بريدة الرئيس بدرج مستو وتمتوج لا بأس به، لكنه عرضة للغرين والغبار وفيضان الأودية. وتشمل الأنشطة الاقتصادية فيها: زراعة القمح والبرسيم والنخيل والخضراوات، مع تربية الماشية من الإبل والغنم والماعز والأبقار. وبالمنطقة كفاية من الماء العذب، ودرجة عذوبة الماء هي ٠-٢٥٪. وبالقرية مدرسة ابتدائية للبنين، ومدرسة محو أمية، وبريد وبرقية، ومحطة وقود، وكهرباء (WILSON-MURROW^(٣)، 1970).

(١) انظر: حَنِيفَل Hunayzzil.

(٢) الصحيح أن يقال: في منطقة القصيم.

(٣) حَنِيفَل: بصيغة تصغير حنظل الذي هو الشجر المعروف - قال لي بعض أهالي حَنِيفَل أنها سميت بذلك لأن وادي حَنِيفَل بنيت فيه الحنظل بكثرة: قرية زراعية قديمة العمارة واقعة في ناحية الأسياح (النباح قديماً). وتسميتها قديمة ذكرها الإمام لغدة بلفظ التكبير والتأنيث الحنظلة فقال: والسمنية لبهجم، والحنظلة: لأهل النباح لغريش، كما ذكرها في موضع آخر بلفظ=

حَنِيفَلَة (قبيلة بني) Hanifah (Bani)

قبيلة عريقة من عنزة عاشت في وادي حَنِيفَل في عصر الرسول ﷺ. وفي شرقي نجد يذكر عادة أن آل سعود ينتمون لقبيلة حَنِيفَل (Doughty)^(٤).

= الجمع الحناظل. ويقع منخفض حَنِيفَل الصحراوي بمحافظة الأسياح (محمد العبودي، معجم بلاد القصيم).

(٤) حَنِيفَلَة هي القبيلة الشهيرة جهيرة الصوت بعيدة الذكر قبيلة ربعية عدنانية، تربع على أرحب وأخصب منطقة في اليمامة، ونسبتها إلى جدها حَنِيفَل بن لجم بن علي بن صعب بن بكر بن وائل ويطونها ثلاثة، هم: بنو الدول وهم أوفرها عدداً وأكثرها ثروة، وبنو عدي وهم رهط مسيلمة الكذاب، وبنو عامر. ومن هذه البطون الثلاثة تفرعت حَنِيفَلَة وكثر عددها وتعددت مساكنها في المنطقة. فليست نسبة هذا الوادي إليها دليلاً على أنه ليس لها غيره، فمساكنها من منطقة الشعيب وما حوله شمالاً إلى منطقة الخرج وما حولها جنوباً، ومن الذُهْنَاء شرقاً إلى الوركعة غرباً، وهذا الوادي يقع في القلب من بلادها. وعلى غير تكوين أودية المنطقة واقع وادي حَنِيفَلَة، فإن أودية اليمامة تنحدر من الغرب إلى الشرق، أما هذا الوادي فينحدر من الشمال إلى الجنوب بميل قليل نحو الشرق في بعض منعطفاته (عبدالله بن خميس، معجم اليمامة). انظر: حَنِيفَلَة (وادي) Hanifah (Wadi).

وما ذكره المعجم من نسبة آل سعود إلى حَنِيفَلَة يتفق مع ما توصل إليه المحققون فأل سعود وفقاً للمصادر المحققة ينتسبون للمردة من بني حَنِيفَلَة من بكر بن وائل، وجدهم هو جديلة بن أسد أخو عنزة بن أسد والذي يجمعهم جد واحد هو ربعية، وبذلك فإن عنزة هم أبناء عمومتهم. ولأن قبيلة بنو حَنِيفَلَة تحضرت وبقي منها بعض الأسر المتحضرة التي تنتسب إليها. كما نص الكثير من المؤرخين على نسبة آل سعود إلى بني حَنِيفَلَة ومنهم على سبيل المثال لا الحصر ابن عيسى المتوفى سنة ١٣٤٣هـ - ١٩٢٤م الذي قال عندما تحدث عن أحداث عام ٨٥٠هـ: وفيها قدم مانع بن ربعية المرادي من بلد الدروع المعروفة بالدرعية من نواحي القطيف ومعها ولده ربعية علي ابن درع رئيس الدروع أهل وادي =

حَنِيْفَة (وادي) Hanifah (Wadi)

٢٤-٤٨-٠٠، ٣٢-٤٦-٠٠. وادي حنيفة هو الوادي العظيم بجنوبي نجد وبدايته هي جبال طويق عند نقطة تقع على بعد أكثر من ٤٠ ميلاً غرب الرياض، على الطريق المعتاد بين الرياض والقصيم. وفي مجاريه العليا يسمى وادي الحَنِيْفِيَّة حيث يكون عرضه نحو ٨٠٠ ياردة مع جوانب يبلغ ارتفاعها ٢٠٠ قدم، وبطن الوادي مملوء بأشجار الطلح والأثل والأشجار الطويلة. ومن هنا يتجه شرقاً، وعلى بعد ثلاثة أميال أسفل بدايته يلتقي بشعيب عريض يسمى شعيب الخمر يأتيه من اليسار، وعلى مسافة ليست بعيدة يلتقي برافد آخر من اليمين، وعندها يفتح الوادي. وعند الميل ١٢ يأتي شعيب ضخم من اليمين يسمى شعيب العمَّارِيَّة يحوي قرية بالاسم نفسه، وهنا يأتي الطريق من سدوس من اليسار، وعندها يضيق الوادي لنحو ٦٠٠ ياردة. وعند الميل ١٤ نصل إلى أنقاض العيينة

= حنيفة، وكان بينهم مواصلة لأن كلا منهم ينتسب إلى حنيفة، فأعطاه ابن درع الملييد وغصبيه، فعمر ذلك هو وذريته، وكان ما فوق الملييد وغصبيه لآل يزيد من بني حنيفة. إلخ. علماً أن المملكة العربية السعودية لم تقم على عصبية قبلية عندما قامت في أيامها الأولى في منتصف القرن الثاني عشر الهجري الثامن عشر الميلادي ولم يستند الملك عبد العزيز على خلقته القبلية هله عندما أعاد تأسيس هذه البلاد لأن شرعية هذه الدولة منذ أن تأسست إلى اليوم تقوم على الكتاب والسنة النبوية الشريفة (انظر كتاب: بنو حنيفة: بلادها وأسابيها وأخبارها، لعبدالعزیز بن إبراهيم الأحيدب، ١٤٣٠هـ، ص ٢٦٣). انظر كذلك: عنزة (قبيلة) Anazah (Tribe).

في بطن الوادي، وهنا يتكون بطن الوادي من جرو ل خشن، ويبلغ عرضه ٢٠ ياردة وعمقه ثلاثة أقدام، وجوانبه بني عليها جدران استنادية حجرية لحفظ الماء. وأنقاض العيينة تمتد لنحو ثلاثة أميال وتتكون من بضعة منازل للفلاحين على الضفة الشمالية من الوادي. وعند ميل ١٧ على الضفة اليسرى من الوادي تقع قرية الجبيلة التي تحوي بعض المحصولات ويضع نخيلات، وموارد المياه تأتي من آبار على عمق نحو ٤٠ قدماً. وعند هذه النقطة يبلغ عرض الوادي نحو ٣٠٠ ياردة، ولكن عند ميل ٢٥ حيث توجد قرية الملقى على الضفة اليسرى يزداد عرض الوادي لنحو ٨٠٠ ياردة، وبعد ذلك يتشعب إلى شعبتين. وهاتان الشعبتان تدوران حول جرف ارتفاعه نحو ١٥٠ قدماً، ثم يجتمعان بعد نحو ميل بعد ذلك. والطريق إلى العمَّارِيَّة يترك الوادي هنا ويصعد شعبياً صغيراً نحو الغرب. وعند ميل ٢٩ توجد قرية صغيرة اسمها العلب^(١) بها مزارع نخيل كثيفة تمتد حتى الدرعية التي نصلها عند ميل ٣٢. وهنا يصل عرض بطن الوادي نحو ١٠٠ ياردة ويكون خشناً، وأنقاض الدرعية القديمة تقع على الضفة اليمنى ولكن موقع المدينة الجديدة على الضفة اليسرى. وبلدة عرقة التي تقع في بطن الوادي نصل إليها عند ميل ٣٥. ويمر الوادي المعروف باسم الباطن^(٢) بالطرف الجنوبي من بساتين الرياض على بعد نحو ميلين خارج البلدة. ومن

(١) انظر: العلب IIIb.

(٢) الباطن: وادٍ قرب مدينة الرياض ذو قرى ونخيل (حمد الجاسر، المعجم المختصر).

الخمرة^(٢)، ووادي الحَيْسِيَّة^(٣) الشرقي، ووادي غرور^(٤)، ووادي بوضة^(٥)، وهي مرتبة من الشمال

(٢) الخُمَر: - بالضم، فالفتح، جمع خمرة - وهي أعلى وادي حنيفة حينما ينقسم إلى فرعين كبيرين في كل منهما روافد أودية وشعاب. القسم الجنوبي بوضة (أبيض) سابقاً، والقسم الشمالي الحيسية (الأحيسية) سابقاً. فالخمرة هي أعلى الحيسية وأكثرها شعاباً وأطولها مدى وأغناها سيلاً، وسميت الخمرة من باب جمع المشى وإلا فَمَا اثنتان الخمرة والخميرة، والبعض يسميها الخمرة فقط، وهو وادٍ ملتف بشجر الطلح كأنه البساتين منتزه لكل من حوله ولمن قصده من الرياض، فيه طلوح بواسق عم معمرة، وتذهب الخمرة حتى تعانق رؤوسها، وادي حرملاء من الشمال، وصفحة جبل طويق من الغرب، لدى عقبتين مشهورتين في هذه الصفحة هما: أم الغبطان وفهريين، ويضرب المثل بسيلهما إذا سالت قوة وعنفواناً. غرس أحدهم فسيلة على شفير وادي حنيفة مما يلي الدرعية في مكان صالح جداً، ولكن إذا جار وادي حنيفة بالسيل يعلوزه ويشد به. فقال عند غرسه لفسيلته: (إما غدا بها سيل الخمرة وإلا تعجب الملا من ثمرها)، ولم يمهلهما سيل الخمرة حتى يتعجب الملا من ثمرها (عبدالله بن خميس، معجم اليمامة).

(٣) الحيسية (الأحيسية قديماً): الأحيسية يعرف الآن بالحيسية، وهو ما فوق العيينة من وادي حنيفة، من أعلاه، مهدت وأصبحت تمر منها السيارات، فما سال من هذه الثنية مشرقاً يصب في وادي حنيفة، وما سال منها مغرباً تملده روافد أخرى، ويتكون منه وادٍ يذهب مغرباً حتى يخترق خط الحجاز (عبدالله بن خميس، معجم اليمامة).

(٤) انظر: غُرُور (وادي) Ghurur (Wadi)، من روافد وادي بوضة.

(٥) بوضة (أبيض قديماً): اسم لرحبة واسعة بأعلى وادي حنيفة لينة التربة، طيبة المنبت، تنتشر بها آثار العمران وتوحي أنها كانت يوماً ما ذات شأن في قلب وادي حنيفة المشمول بالعمران من أعلاه إلى أسفله. وتمتد هذه الرحبة من الجنوب إلى الشمال، وينشطر عنها وادي حنيفة شطرين، شطره الأيمن يسيل من الأبيكين والخمر وأبو الهشم وما سال من ثنية الأحيسية مشرقاً =

هنا يأخذ الوادي اتجاهها جنوبياً شرقياً، ويصبح معروفاً باسم وادي حنيفة تاركاً بلدة منفوحة على اليسار والحائر على اليمين. وليس من شك في أن الوادي بعد أن يجتاز مدينة الرياض متجهاً نحو الخرج التي تقع على بعد ٦٠ ميلاً جنوب-جنوب شرق الرياض ينقسم الوادي إلى فرعين؛ فالفرع الأيسر يتجه شرقاً نحو الدّهْنَاء حيث يتشعب هناك ويتلاشى^(١)، وأما الفرع الأيمن باسم وادي السهباء فهو يمر إلى الشمال من واحة يبرين ويصل إلى الخليج العربي جنوب قطر ربما عند خور دويهن. وبين العيينة والرياض هناك علامات فيضان قد يكون وصل لارتفاع ثمانية أقدام على الضفة اليسرى من الوادي. ويشير داوتي Doughty إلى قبيلة قديمة اسمها بنو حنيفة كانوا يسكنون في هذا الوادي (Leachman, December 1912). وبالقرب من جبال طويق يبدأ وادي حنيفة مجراه، وهو من أهم مميزات جنوبي نجد الطبيعية أو على الأقل منطقة العارض.

المجرى العام:

يبدأ وادي حنيفة من سلسلة جبل طويق في نقطة تقع إلى الغرب من سدوس. ويبدو أنه يتكوّن من التقاء أربعة أودية في جبال طويق هي: وادي

(١) لا يوجد مثل هذا الفرع؛ إذ إن وادي حنيفة بعد أن تجتمع السيول في الخرج من الرياض وحوطة بني تميم والسلي يتجه من هناك باسم فرع واحد هو وادي السهباء.

العمارية ويتصل بوادي حنيفة أسفل الملقى. وعند الرياض أو خلفها قليلاً يتحول الوادي نحو جنوب-الجنوب الشرقي، وبعد أن يجتاز الحائر وعلى بعد أقل من ٢٠ ميلاً من الرياض يتصل به واد من ضمها^(٤)، وهنا يصبح له اسم آخر هو وادي الحائر. وبعد هذه النقطة، يلتقي به عند حدود الخرج رافد اسمه نساح الذي يبدأ من القسم نفسه في جبال طويق، حيث يتجه وادي أبا القد إلى الحريق. وبعد ذلك يتلاشى وادي حنيفة في الصحراء القاحلة في منطقة السهباء التي تبعد نحو ٣٠ ميلاً من الحائر. ويقال إن مياهه تصل إلى الدهناء، ثم يختفي ويتلاشى. ويقول بعض أهالي المنطقة إن العيون العذبة في الأحساء تتلقى مياهها الباطنية من وادي حنيفة، وأقل ما تلقاه هذه النظرية هو الاستحسان.

المميزات العامة:

فوق العينة تفصل تلال منخفضة الوادي عند ضفته اليمنى عن القمم العالية في جبال طويق،

إلى الجنوب. وأشهرها وادي الحنيفة الذي تنبت فيه أشجار الطلح وأشجار أخرى بكثرة، كما أن به طريقاً بين العيينة والبرّة، وهي جزء من أحد الطرق الرئيسة التي تمر عبر الجزيرة العربية. ويتجه وادي حنيفة إلى الشرق ابتداء من الحنيفة حتى مدينة الرياض، وتبلغ هذه المسافة نحو ٥٠ ميلاً، وعلى بعد ١٥ ميلاً فوق الرياض عند الملقى يتفرع الوادي ويحتضن بين فرعيه جزيرة صغيرة، وبعد أربعة أميال بالقرب من العلب يحدث الشيء نفسه مرة أخرى (هذه النقطة غامضة في بلجريف Palgrave وبلي Pelly، وقد أظهرت التقارير الحديثة أن التربة المتكوّنة ليست ذات أهمية، وأن الجزيرة المحتضنة قصيرة، وقد تغمرها المياه بالكامل في حالة الفيضانات القوية). ويلتقي وادي حنيفة بين العيينة والرياض بثلاثة من روافده من ضفته اليمنى هي: الأحيرش^(١) الذي يأتي مباشرة شمال الطرف؛ والأيطح^(٢) الذي يمثل منتصف الطريق بين الجبيلة والملقى؛ والعمارية^(٣) أو مزيرعة الذي يضم قرية

= وشطره الأيسر تسيل فيه بؤضة - أباض - بجميع روافدها الكثيرة. وهي: قري الماء ومقْبَصِرَات بؤضة ودَعْلَج وأم قَضِقَاض والدَّفَايِن والنُّظَشِيم ودُؤَيَبَان والعَدَل - شعبيين - والخَوْشِش وَخُدَيْرِ والمُحَيَّمَلَات شعبيين - وعُرُور والقُرَيَات. هذه شعاب بؤضة - أباض - الشمالية. ويقابلها من الجنوب أودية الهُدَيْدِير وهي أم كَثِير وعَشِيرَان وأبو صَفِي وقَرَى البَاؤُود وأبو خَيْسَةَ وأبو قَرَبْدَةَ وشعاب حَمْرَان الشرقي والأوسط وأم الوُحُول والسَّحْبَلَة وشعاب العَفَاصَا والدَّغَمَاوَان العُلْبَا والسفلى ومُسَبِكَة ثلاثة شعاب وأم تُعْبَة وشعاب القَارَة. هذه كلها تسيل على رحبة بؤضة ومنها يتكون وادي حنيفة (عبدالله بن خميس، معجم أيمامة).

(١) انظر: الوَحَيْرِش (وادي) Wahairish.

(٢) انظر: الأَيْطِطَح Ubaitah.

(٣) العمارية: نسبة إلى عمار. أكبر روافد وادي حنيفة=

= وأوسعها وأكثرها شعاباً، يلتقي مع وادي حنيفة ومع شعب الملقى في متسع هنالك يسمى الملقى، ومن ثم ينحدر منتظماً عالية الدرعية العلب والعودة فالدرعية. ووادي العمارية يأخذ مغزياً في هضبة طويق حتى يبلغ قمته باتجاه منحدراته العميقة، وفي العمارية روافد كثيرة أهمها وادي مزيرعة ووادي اليسرى، وفي كليهما شعاب ومسميات، وفي صدر وادي العمارية قبل انشعاب رافديه الكبيرين فيه روافد أهمها: أبو مسلم، العميميرة، الغريفة، أبو سرور، الجوا، الزريقة، عصيدان، الحريفة، أم أثلة، الرشدي. ويوادي العمارية رحبة كبيرة تقع بها قرينها العمارية قرية عامرة ذات نخيل ومزارع وعمران (عبدالله بن خميس، معجم أيمامة).

(٤) هو وادي لحا.

المدن والقرى:

تحتوي القائمة الآتية على أسماء الأماكن الرئيسة المأهولة في وادي حنيفة ورافده العمارية^(٣) حسب ترتيب الموقع:

=

بينما يوجد على ضفته اليسرى هضبة مرتفعة. وبطن الوادي في العيينة من الجرول والحصى، ثم يصبح رملياً عند الدرعية. ومن العيينة نزولاً حتى الملقى تبدو الميزة للوادي أنه واد متجانس يبلغ معدل عرضه بضع مئات من الياردات، وعلى جانبيه منحدرات صخرية ذات قمم مستوية ومنحدرات منخفضة، ولا يزيد ارتفاع التلال المجاورة له عن ٢٠٠ قدم عن مستوى بطنه. ويبدو الوادي ذا طبيعة مختلفة بين الدرعية والرياض حيث يصبح في بعض الأماكن منخفضاً عميقاً بدلاً من أن يكون مفتوحاً. ويقال إن مياه الفيضان ترتفع في وادي حنيفة إلى ٧ أو ٨ أقدام، وتحدث الفيضانات أربع أو خمس مرات في السنة^(١). وإذا هطل المطر بغزارة شتاء فإن مياه الوادي المتدفقة يبطن الوادي يتوقع أن تستمر بالقرب من الرياض حتى فصل الربيع وربما الصيف^(٢). ويشتهر حوض الوادي الأسفل بمزارع النخيل الشهيرة، وتشاهد في حوضه الأعلى الذي يتردد عليه الناس بشكل أقل قطعان الغزلان وطيور الحجل. وقد كان وادي حنيفة وما يزال مركز السلطة السياسية الدائم في جنوبي نجد، وتقع فيه العواصم الثلاث المتتالية: مدن العيينة والدرعية والرياض.

(١) قد يحدث هذا، ولكنه نادر جداً بل إن السيول العظيمة قد تتأخر عقوداً.

(٢) يبدو أن المقصود هنا ما يسميه الناس بالغيول، جمع غيل؛ وهي المياه التي تتسرب من أسافل جوانب شتاف الوادي، وتدوم لفترة طويلة بعد جريان الوادي. أما جريان الوادي فهو يتوقف بعد توقف سقوط الأمطار، وحتى إذا كانت الأمطار قوية فقد لا يتعدى الجريان المستمر ساعات بعد توقف الأمطار.

(٣) سيرد شرح لها في أمكتتها عندما ترد مستقلة.

الاسم	الموقع	المنازل والمسكن	ملحوظات
العيينة ^(١)	على الضفة اليسرى لوادي حنيفة على مسافة ١٨ ميلاً جنوب شرق سدوس.	ليس بها سكان يقيمون بصفة دائمة وعندما يكون الطقس جيداً والماء متوفراً فلن المزارعين يتوافدون عليها من سدوس وملهم ومن الدرعية ولكن بشكل أقل.	ليس بها أشجار نخيل ولكن أشجار الأثل كثيرة، ويزرع بها القمح والشعير والدخن، وتتوافر المياه من ينابيع وآبار كثيرة عمقها نحو ١٢ قامة. ويسمى أحد الينابيع عيينة ابن معمر، وهو يعتمد على سد وادي غالة الذي يمدّه بالمياه في اتجاه سدوس. ويقول بعض الناس إن العيينة هي مسقط رأس مؤسس الدعوة الإصلاحية ^(٢) ، وكانت في وقت ما عاصمة البلاد*. ويستدل من الخرائب والجدران التي شيّدت لدرء مياه وادي حنيفة أن العيينة كانت مدينة مهمة. (* أصبح محتملاً جداً أن محمد بن عبدالوهاب قد ولد في الحوطة ^(٣)).
الطرف ^(٤)	على بعد ميل واحد أسفل العيينة.	تشبه العيينة، ويتردد عليها بعض المزارعين من ملهم.	مثل العيينة من حيث الزراعة وموارد المياه.

(١) انظر: العيينة Ayainah.

(٢) استخدم المعجم عبارة «الحركة الوهابية»، وقد استبدلناها بالدعوة الإصلاحية لأن دعوة الشيخ محمد بن عبدالوهاب ليست دعوة لمذهب جديد أو صيغة جديدة، بل هي دعوة سلفية هدفها العودة بالإسلام إلى حالته النقية الطاهرة الخالية من البدع والشوائب، وهي على مذهب الإمام أحمد بن حنبل. إضافة إلى أن تسميتها بالوهابية غير دقيق.

(٣) ليس هناك خلاف في مكان ولادة الشيخ محمد بن عبدالوهاب فهو قد ولد في العيينة في عام ١١١٥ هـ (١٧٠٣ م)، ولا يعضد شكوك المعجم أي مصدر كتابي أو شفاهي.

(٤) انظر: الطرف Taraf.

الاسم	الموقع	المنازل والمسكن	ملحوظات
الجبيلة ^(١)	تقع على الضفة اليسرى لوادي حنيفة على بعد ٣ أميال من الطرف.	المقيمون الدائمون هم سكان أربعة منازل فقط. وتتردد عليها في فصل الشتاء نحو ٥٠ أسرة من المزارعين من قرية ملهم وقليل من صلبوخ.	كانت توجد في هذا المكان قرية كبيرة، ومحصولاتها هي القمح والشعير والبرسيم والشمام والبطيخ، ولكن أشجار النخيل قليلة جداً. وتقع أراضي القرية على طرفي الوادي. وبها آبار كثيرة مياهها عذبة وعمقها نحو ١٢ قامة، ولكن بطن الوادي منخفض جداً ولا يمكن استعماله للري.
الملقى ^(٢)	على الضفة اليسرى لوادي حنيفة على بعد ٩ أميال أسفل الجبيلة.	نحو ٣٠ منزلاً؛ منها ١٥ منزلاً للفضول، و ٤ للقحطان، و ١٠ لقبائل متواضعة.	تعود تسمية هذا الموقع بهذا الاسم بسبب نزع وادي حنيفة إلى قسمين عند هذه النقطة ليعودا فيتحدا بعد مسيرتهما بقليل. ويزرع بها القمح والشعير والدخن والبرسيم والبطيخ. وتوجد بها أشجار نخيل كثيرة ولكن لا توجد بها فواكه أخرى. ومزارع النخيل ملك لحاكم الرياض. والمياه من آبار عمقها من ٨ إلى ١٤ قامة. ويحتفظ ابن سعود ببعض خيوله هنا.
أبا الكباش ^(٣)	على الضفة اليمنى للعمارية أحد روافد وادي حنيفة على مسافة بضعة أميال منه.	ليس بها سكان يقيمون بصفة دائمة، ويوزورها البعض في موسم الزراعة. وهم عشر أسر من الفضول من الدرعية وملهم وبعض القبائل من العلب.	ليس بها أشجار نخيل. ولكن بها بعض أشجار الفاكهة والبطيخ، ويبلغ عمق الآبار بين ٦ إلى ١٢ قامة.

(١) انظر: الجبيلة (Jabailah).

(٢) انظر: الملقى (Malqa).

(٣) انظر: الكباش (أبا) (Kabash (Abul)).

الاسم	الموقع	المنازل والمسكن	ملحوظات
العمارية ^(١)	بالقرب من رأس رافد العمارية على بعد أميال قليلة فوق أبو الكباش.	بها ٦٠ منزلاً؛ منها ٢٠ للدواسر، و١٠ لقبيلة سبيع، و١٠ لبني تميم، و٢٠ لقبائل أخرى.	بها ٥٠٠٠ من أشجار النخيل وبعض أشجار الفواكه الأخرى، وليس بها أشجار عنب، ويبلغ عمق الآبار بين ٨ إلى ١٨ قامة.
العلب ^(٢)	على الضفة اليمنى لوادي حنيفة على بعد ٤ أميال أسفل الملقى.	بها ٥٠ منزلاً؛ منها ٢٠ لسبيع، و٣٠ لقبائل أخرى.	بها نحو ٦٠٠٠ من أشجار النخيل وأشجار الحمضيات والتين، ويزرع بها البطيخ والفواكه المعتادة، ويقع جزء في المزارع على الطرف الأبعد في الوادي. ويتراوح عمق الآبار بين ٤ إلى ١٢ قامة.
العودة ^(٣)	على الضفة اليمنى لوادي حنيفة على بعد ميل واحد أسفل العلب.	بها ٣٠ منزلاً؛ منها ١٠ للفضول، و١٠ لقبيلة سبيع، و١٠ لقبائل أخرى.	يقع جزء من المزارع على الطرف الأبعد من وادي حنيفة وتزرع بها الفواكه العادية بالإضافة إلى الحمضيات والتين والشمام والبطيخ. ويبلغ عدد أشجار النخيل بها نحو ٤٠٠٠ نخلة.
الدرعية ^(٤)	على الضفة اليسرى لوادي حنيفة على بعد ميل واحد أسفل العودة.	انظر المقالة الخاصة بالدرعية.
عرقة ^(٥)	على الضفة اليمنى لوادي حنيفة على بعد ٣ أميال أسفل الدرعية.	بها ١٠٠ منزل؛ منها ٣٠ لقبيلة سبيع، و٣٠ لبني تميم، و٤٠ لقبائل أخرى.	بها أشجار الفواكه العادية، ويبلغ عدد أشجار النخيل بها نحو ١٥٠٠٠ نخلة، ويتراوح عمق الآبار بين ٤ و١٢ قامة.

(١) انظر: العمارية (Al) Amariyah.

(٢) انظر: العلب Ib.

(٣) انظر: العودة Andah.

(٤) انظر: الدرعية Daraiyah.

(٥) انظر: عرقة Arjah.

الاسم	الموقع	المنازل والمسكن	ملحوظات
باطن الشيوخ ^(١)	على الضفة اليسرى لوادي حنيفة على بعد ٤ أميال أسفل عرقة، ويقع جزء صغير منها على الضفة اليمنى.	بها ١٠٠ منزل؛ منها ٣٠ لأسرة ابن سعود، و٧٠ لقبائل أخرى.	مزارع النخيل بها ملك لأسرة ابن سعود. وبها أشجار فواكه أخرى كما يزرع بها البرسيم وتحيط بمنازلها البساتين.
الرياض ^(٢)	على بعد ميلين من ضفة وادي حنيفة اليسرى في نقطة تبعد ميلين أسفل باطن الشيوخ.	انظر المقالة الخاصة بمدينة الرياض.
منفوحة ^(٣)	تقع على الضفة اليسرى لوادي حنيفة على بعد ميلين أو ثلاثة أسفل مدينة الرياض ويفصلها عنها مقبرة كبيرة.	بها ٤٥٠ منزلاً؛ منها ١٠٠ لقبيلة لعنزة، و٥٠ للدواسر، و١٠٠ لقبيلة قحطان، و٥٠ لقبائل أخرى.	كان في منفوحة عام ١٨١٩م منازل ذات طبقات مبنية من الحجر والطين. وأهم منتجاتها التمور والقمح والشعير، وتروى أشجار النخيل بها من آبار قريبة. ويقال إن بها أكثر من ٣٠,٠٠٠ من أشجار النخيل. وكان يزرع بها عام ١٨١٩م القطن والذرة الصفراء والشمام والبطيخ والكمثرى والتين، كما كان يزرع بها السبانخ والبرسيم ولكن فواكهها ليست من نوع جيد. ويتراوح عمق آبارها بين ٤ و١٢ قامه. ولدى الحاكم السعودي ٣٠ حصاناً في القرية كما كان بها ٣٠ جملاً، و٥٠ حماراً، و١٥٠ بقرة.

(١) انظر: الشيوخ (باطن) (Shuyukh (Batin-Ash)).

(٢) انظر: الرياض (Riyadh).

(٣) انظر: منفوحة (Manfuhah).



ح

الاسم	الموقع	المنازل والمسكن	ملحوظات
المصانع ^(١)	على الضفة اليسرى لوادي حنيفة على بعد ثلاثة أميال أسفل منفوحة.	بها ١٠٠ منزل؛ منها ٣٠ لقبيلة سبيع، و ٣٠ لبي تميم، و ٤٠ لقبائل أخرى.	تقع أراضي القرية على طرفي الوادي، والماء قريب من سطح الأرض. وبها الفواكه العادية كما أن بها ١٠,٠٠٠ من أشجار النخيل ومزارعها متصلة مع مزارع منفوحة.
الحاير ^(٢)	على الضفة اليمنى لوادي حنيفة على بعد ١٢ ميلاً أسفل المصانع، وعلى مسيرة يوم واحد للقوافل القادمة من السهباء باتجاه الشمال الشرقي.	بها ٢٠٠ منزل؛ منها ١٠٠ منزل لقبيلة سبيع، و ١٠٠ لقبائل أخرى. ويزيد عدد سكانها في الطقس الحار بسبب قدوم بدو سبيع إليها حيث يمتلكون مزارع نخيل بها.	...

(١) انظر: المصانع Masni.

(٢) انظر: الحاير Hair.



حَنِيفَة Hanifah

٥٨-٥٠-٢٣، ٥٥-٢٥-٠٠. انظر: الختم
Khatam.

الحَنِيفُون (أبو) Hanainum (Abul)

٣٠-١٠-٢٥، ٣٠-٤٧-٥٢. مصيدة للؤلؤ
بالخليج العربي بجوار جزيرة داس^(٢) بالخليج
الكبير بين أبو ظبي وقطر.

الحَنِيفِي (أبان) Hanaini

٥٠-٠٧-٢٦، ٥٠-٣٣-٥٠. انظر: البحرين
جزيرة (Bahrain Island)؛ العيون.

الحَنِيفِي Hanayni

٥٧-٣٤-١٦، ٥٢-٤٨-٤٢. قرية في محافظة
صامطة في منطقة جازان، تقع على ارتفاع ٥٦ متراً

= الرمال مجرى وادي السهّاء، ولكن يستطيع الباحث أن يجد في السهل الحصوي جلاميد من صخور الرابوليت والكوارتر في السهول الحصوية ولا يحتمل أنها أتت من جرف طونق حيث لا يوجد سوى الحجر الجيري والمارل، ولذلك يفترض أنها جاءت من الدرع العربي مما يوحي أن وادي نَسَاح كان في السابق يبدأ من ذلك المكان في طريقه إلى السهل الحصوي خلال الزمن الرابع، ويمكن تتبع مجرى وادي السهّاء على الخرائط الطبوغرافية جنوب شرق حَرَض حيث يستمر في الاتجاه نحو رمال الجافورة ويصل إلى ما وراء خط طول ٥٠° شرقاً، ولا شك أنه من النادر أن يجري هذا الوادي لهذا البعد ولكن وجود آثار المجرى والمشاش في المجرى العريض تسيباً يجعله متميزاً عما حوله من مناطق رملية (عبدالله الوليعي، جيولوجية وجيومورفولوجية المملكة العربية السعودية).
(٢) انظر مادة هذا المدخل في المعجم، فستجد تفصيلات أخرى.

وسيلحظ أن الوصف الذي قدمه ليتمان Leachman عن وادي حنيفَة يختلف قليلاً عن الوصف الموجود في معجم الخليج العربي (Gazetteer of the Persian Gulf) (C.C.R.M.)^(١).

(١) يسيل وادي حنيفَة من جبال طونق من على بعد نحو ٥٠ كم شمال غرب مدينة الرياض؛ إذ يبدأ رافده شعيب الخُمرة مجراه من عند قمة أم الرُحال (٩٦٠ م) المشرفة على بلدة البزة فيما تحت حافة طونق الوسطى عند خط الطول ٤٦° ٠٠ شرقاً. وأثناء مسيره نحو الجنوب الشرقي يجتمع مع عدد من الروافد القادمة من الغرب مثل شعيب الحنيسية، وادي بؤضة ورافده شعيب الهاديدير، وشعيب أم كثير، وادي العمارة برافديه شعيب مزبرعة وشعيب الشرسى، وشعيب صفار، وادي مَهْدِيَة، وادي أوبير، وادي نين، وادي نثار، وشعيب الباقرة، وادي لِحَا، وادي البُعجاء وتمداده في وادي الأوسط. أما من الشمال فيرده فقط رافدان هما وادي الأيسن وادي البطحاء الذي يقع في منتصف الرياض الحالية. وعلى معظم هذه الأودية قلمت الواحات واستوطن الإنسان حيث يجد الماء عماد الحياة ومن أهم هذه الواحات الدُرعية والرياض ولجبيّة والعمارة والعينية. ويبلغ سمك الإرسابات النهرية في وادي حنيفَة في المتوسط ٦٠ إلى ٨٠ متراً. وينتهي وادي حنيفَة في سهول الخَزج حيث يكوّن مع وادي نَسَاح ما يعرف بوادي السهّاء، وينتهي هنا كذلك وادي الشلبي الذي يجري من الشمال الغربي للجنوب الشرقي موازاً لوادي حنيفَة ولكن إلى الشرق من طريق الرياض-الخَزج السريع، وتحدّه في الشرق حافة الجبيل. إضافة لذلك كانت مجموعة وادي بؤك ورافده تنتهي كذلك في هذه السهول لتكون نهراً عظيماً كان يجري بالمياه أثناء الفترات المطيرة لينتهي في الشرق عند الخليج العربي.

وتدرّسب وادي السهّاء سهلاً حصوياً له خواص الدلتا عند حَرَض، ومن حَرَض لا يمكن تمييز الوادي بسهولة فقد اتخذ شكل سهول حصوية تتفرق في اتجاه الخليج العربي وتتفاوت درجة انحدار هذا السهل الحصوي من ٠,٢٢ إلى ٠,٨٨ متراً في الكيلومتر الواحد. وتسد=

عن مستوى سطح البحر، ويقطنها من ٥٠١ إلى ٢٠٠٠ نسمة. وهي ترتبط مع طريق الطائف-أبها-جازان لرئيس بدرب مستو لا بأس به، طوله ٥٥,٨ كم (ITALCONSULT, 1970)^(١).

الحَنْيَنِيَّة (Al) Hinayniyah

٠٢-٣٦-٢٥، ١٧-٥٩-٤٢. مزرعة في منطقة بريدة^(٢)، تقع على ارتفاع ٦٨٧ متراً فوق مستوى سطح البحر، ويقطنها من ١٠١ إلى ٤٩٩ نسمة. وهي ترتبط بطريق النبهانية-الرس-عنيزة الرئيس بدرب ممهد متموج لا بأس به، طوله ٤٢ كم، لكنه عرضة لفيضانات الأودية. وتشمل الأنشطة الاقتصادية فيها: زراعة القمح والبرسيم والنخيل والخضراوات، مع تربية الماشية من الإبل والغنم والماعز. والمنطقة كفاية من الماء العذب، ودرجة عذوبة الماء هي ٢٦-٥٠٪ (WILSON-MURROW, 1970)^(٣).

حَنْيُونَة (رأس) Hanyurah (Ras)

٠٠-٤٨-٢٤، ٠٠-٤٢-٥٤. رأس في الخليج العربي على الساحل الغربي لرأس البر العماتي العظيم، ويقع بين مدينتي أبو ظبي ودبي، وهو

بقعة رملية منخفضة إلى الشمال من خور رملي يبلغ عرضه ٣ أميال، ويتتهي إليه كثير من الأخوار، أما الرقعة الرملية المنخفضة في الجنوب فاسمها مريفجان، ويمكن رؤية هذه النقاط من مسافة نحو ٥ أميال، ويمكن الاهتداء إلى خور حنيورة عن طريق جرف صغير ذي قمة ناتئة إلى حد ما عند رأس خور حنيورة، وعند الطرف الجنوبي من هضبة صغيرة يتراوح ارتفاعها من ٢٠ إلى ٣٠ قدماً، ويمكن رؤيته من مسافة نحو ٧ أميال. ومن رأس حنيورة يتجه الساحل إلى الجنوب الغربي لمسافة ٢٤ ميلاً حتى نقطة تقع على بعد ٢,٥ ميل إلى الجنوب الغربي من قلعة أبو ظبي، ويواجهها حدّ الثلاثي^(٤)، وهو شعب ممتد يبدأ إلى الشمال الشرقي قليلاً من رأس حنيورة، ويمتد مسافة ١,٥ ميل من هذا الرأس، ثم يتجه طرفه الخارجي نحو الجنوب الغربي مسافة ٨ أميال حين تبعد نحو ٥ أميال من البر، ثم تستدير جنوباً نحو الجنوب الغربي لتلتقي بالشعب في مواجهة أبو ظبي. ويبلغ العمق بالقرب من الشعب من ٥ إلى ٦ قامات، ولا يعد خيط الرصاص دليلاً جيداً عند الاقتراب منه لعدم انتظام العمق. ويقول الأهالي إن هناك ممراً للقوارب داخل الشعب يستخدمونه أثناء هبوب رياح الشمال (Persian Gulf Pilot, 1914).

الحَوَابِيَّة (قبيلة) Hawabiyah (Tribe)

انظر: عُنَيْبَة (Ataibah)^(٥).

(٤) وردت تهجتها في المعجم هكذا Hadd-ath-Thalai.
(٥) الحَوَابِيَّة: واحد من حوباء، من الكرزبان من المقطة من عُنَيْبَة (انظر: حمد الجاسر، معجم قبائل المملكة العربية السعودية).

(١) الحنييني: قرية على العدوة الشمالية لوادي تعشر (محمد العقيلي، معجم مقاطعة جازان).

(٢) الصحيح أن يقال: في منطقة القصيم.

(٣) الحَنْيَنِيَّة: منسوبة إلى الحنانية من الأبيطن من بني سالم من حرب، وهي في الوقت الحاضر هجرة صغيرة من معجر بني عمرو، من قبيلة سرب، وهي تابعة للشبيكة والحنيينية تقع على الضفة الجنوبية لوادي الرُّمَّة على بعد نحو كيلين عن مجراه، وذلك بعد أن يتجاوز الخفق بقليل (محمد العبودي، معجم بلاد القصيم).

الخواتيم Hawatim

فرع من بني حسن يسكنون هور الدخن؛ انظر: القبائل الريفية في العراق.

الخَوَاجِر (قبيلة) Huwajir (Tribe)

انظر: حسن (قبيلة بني بو) (Hasan (Bani Bu).

الخَوَاجِر Hawajir

١٩-٤٦-٠٩، ١٩-٤٦-٠٩، قرية بمحافظة المخوة في منطقة الباحة، تقع على ارتفاع ٣٩٦ متراً عن مستوى سطح البحر، ويقطنها من ٥٠١ إلى ٢٠٠٠ نسمة. وترتبط مع الطريق الساحلي بدرج مستوى متموج ببطن واد جيد وسيء، إلى لا بأس به، طوله ٢, ٦٤ كم، (ITALCONSULT, 1970).^(١)

الخَوَاجِرِي Hawajiri

٢٣-٢٤-٠٠، ٥٧-٢٦-٠٠، انظر: الفرع (وادي) (Fara (Wadi).

خَوَادِ ابْنِ مَسَامِح Hawad-Bin-Musammih

٢٤-٣٨-٠٠، ٥٢-٢٦-٠٠، مصيدة للؤلؤ بالخليج العربي قرب جزيرة دَلْمَا^(٢) مقابل ساحل عمان المتصالحة^(٣).

- (١) الخواجر: من قرى بني عمر العلي، بتهامة زهران، بمنطقة الباحة (سمند الجاسر، المعجم المختصر).
- (٢) انظر مادة هذا المدخل في المعجم، فستجد تفصيلات أخرى.
- (٣) حواد جمع حادة وهي من مناطق الغوص المفضلة.

خَوَادِ ابْنِ مَنْصُور Hawad-Bin-Mansur

٢٥-٠٥-٠٠، ٥٢-٢٩-٠٠، مصيدة للؤلؤ بالخليج العربي قرب جزيرة دينة^(٤) مقابل عمان المتصالحة.

خَوَادِ الرَّذَاد Hawad-Ar-Raddad

٢٤-٥٥-٠٠، ٥٢-٢٠-٠٠، مصيدة للؤلؤ بالخليج العربي قرب جزيرة دينة^(٥) مقابل ساحل عمان المتصالحة.

خَوَارِ (جزر) Hawar

٢٥-٣٨-٠٠، ٥٠-٤٦-٠٠، انظر: قطر Qatar، الجزء الغربي^(٦).

الخوار Hawar

٢٤-٣٧-٤٠، ٤٥-٥٨-٠٠، مجموعة مزارع تتبع ضمراً. وهي تقع في المنطقة الوسطى، على ارتفاع ٦٦٠ متراً فوق مستوى سطح البحر، على بعد كيلومتر واحد من النقيعة، و ١١ كم من طريق الحجاز (ETCO, 1970).

(٤) انظر مادة هذا المدخل في المعجم، فستجد تفصيلات أخرى.

(٥) انظر مادة هذا المدخل في المعجم، فستجد تفصيلات أخرى.

(٦) تنازعت قطر والبحرين على ملكية جزر حوار التي تقع بالقرب من قطر. ثم رفع الأمر إلى محكمة العدل الدولية في لاهاي التي حكمت بها لصالح البحرين. وهي عبارة عن أرخبيل من الجزر التي قد يزيد عددها عن ١٥ جزيرة.



الْحَوَازِرَة (جبل) Huwwarah (Jabal-Al)

٢٦-٤٩-٠٠، ٣٧-٥٥-٠٠. صخرة عظيمة مسطحة بالحجاز تشغل سهل مدائن صالح، أو الحجر، من الجانب الغربي لسكة حديد الحجاز. ولها قمة مسطحة مع جوانب جرفية يبلغ ارتفاعها نحو ٦٠٠ قدم، وهو الجبل الذي انفتح لاستقبال ولد الناقة معجزة النبي صالح عليه السلام. وعلى قمة جبل الحوارة يوجد كنز ضخمة مخبأ، وسيجل العقاب بكل من له يد في إزالته^(١).

الْحَوَازِرَة (قبيلة) Hawazim (Tribe)

انظر: حرب Harb؛ وبنو رشيد Rasheed (Bani). يصف برتون Burton الحوازيم (مفردا حازمي^(٢)) أنهم قبيلة بدوية يترددون على الطريق بين ينبع والمدينة المنورة، ويقول إنهم فرع من بني سالم. ويقدر عددهم بنحو ٣٠٠٠ نسمة، وهم ينقسمون إلى المزيني والزاهري^(٣).

الْحَوَازِرَة (قبيلة) Hawazim (Tribe)

انظر: رشيد (قبيلة بني) Rasheed (Bani)^(٤).

(١) هناك جبل الحوارة (الإحداثي أعلاه) وجبل الحويرة (٢٦-٤٩، ٣٧-٥٥) يقعان في غربي مدائن صالح على الطرف الغربي من جوبة الحجر.

(٢) انظر: الحازمي Hazimi.

(٣) الحوازيم اسم يتكرر في القبائل كما يأتي: الحازم قبيلة مستقلة بمنطقة الحدود الشمالية ومنطقة الجوف، والحوازيم من حرب بمنطقة المدينة المنورة، والحوازيم من الأشراف في منطقة جازان. وذكر عبدالله بن عيار أن الحوازيم في الحدود الشمالية والجوف من الحقائق من القديان من عنزة (محمد بن عبدالله بن متعب المزيد، اتصالات شخصية، ١٤٣٠هـ).

(٤) لا يوجد في قبيلة بني رشيد فرع باسم الحوازيم=

الْحَوَاسِنَة (فَلَج) Hawasinah (Falaj-Al)

٢٣-٤٢-٠٠، ٥٤-٥٦-٠٠. مكان في وادي الحواسنة^(٥).

الْحَوَاسِنَة (قبيلة) Hawasinah

مفردا حوسني^(٦). وهي قبيلة هناوية في سلطنة عمان؛ جزء منها إياضي والآخر سني. وهم يشغلون وادي الحواسنة بكامله، وكل وادي الصَّرَامي ووادي شافان في الحجر الغربي تقريباً، وأغلب بلدة الخابورة في الباطنة، كما يوجدون في قصبة الحواسنة في ولاية صَحَم الفرعية. وعاصمتهم القبلية هي العَيْرِين^(٧) في وادي الحواسنة. وقد يبلغ عدد أفراد القبيلة ١٧٥٠٠ باستثناء بعض البدو التابعين للقبيلة. ونورد هنا جدولاً يبين توزيع ١٠٥٠٠ نسمة من أفراد هذه القبيلة، ويقيم الباقي (٧٠٠٠ نسمة) في الخابورة حيث يعيش هناك فرعا الحوامد والسوالم.

= (محمد بن عبدالله بن متعب المزيد، اتصالات شخصية، ١٤٣٢هـ).

(٥) انظر: فَلَج الحَوَاسِنَة Falaj-Al-Hawasinah.

(٦) انظر: حُسَيْنِي Hausini.

(٧) انظر: العَيْرِين Ghaizain.

الفرع	عدد المنازل	الموطن
أولاد الرشيد ^(١)	١٦٠	في الغيزين بوادي الحواسته وقصبية الحواسته بولاية صَحَم الفرعية.
بنو سعيد ^(٢)	١٤٤٠	في الخضراء وسخيات والقلعة وخبث الصيهرة وفلج الحرمل والظويهرة والفجيج والحيل وراشا بوادي الصَّرَامِي، وفي نخشة العشين والصفاء والعقلي وبعيق بوادي شافان.
بنو سنان ^(٣)	١٨٠	في الحرمل وبدوعة أولاد جمعة بوادي الحواسته.
الحوامد ^(٤)	٣١٠	في مجزى بوادي الحواسته، وفي حبي والخذ بوادي العَبْرَائي، وفي خيشاي بوادي شافان.
السؤالم ^(٥)	٧٠	في الغيزين بوادي الحواسته.
النجاجمة ^(٦)	٦٠	في سوري وشخبوط وصدان بوادي الحواسته.

الشمالي لمر يقع على بعد بضعة أميال شمال المسكن في الظاهرة، ويصل إلى البحر عند الخابورة في الباطنة على مسافة قليلة إلى الشرق من سوق البلدة. ويضم وادي الحواسته الأماكن الآتية وهي مرتبة في الجدول من أعلى إلى أسفل. وجميع السكان من قبيلة الحواسته:

والحواسته في خصومة مع بني عمرو المجاورين لهم في الغرب. ويرأس القبيلة حالياً الشقيقان المر وناصر ولدا محمد.

الحِوَاْسِنَة (قَصَبِيَّة) Hawasinah (Qasbiyat-Al)

٢٤-١١-١٠، ٥٧-٠٤-٠٠. انظر: صَحَم (ولاية صَحَم الفرعية) (Saham (Sub-Wilayat).

الحِوَاْسِنَة (وادي) (Wadi-Al) Hawasinah

٢٣-٥٦-١٠، ٥٧-٠٣-٠٠. واد بمنطقة الحجر الغربي في سلطنة عمان يبدأ عند الجانب

- (١) انظر: الرَّشِيد (أولاد) (Rashid (Aulad).
- (٢) انظر: سَعِيد (بنو) (Said (Bani).
- (٣) انظر: سِنَان (بنو) (Sinan (Bani).
- (٤) انظر: الحِوَامِد (قبيلة) (Hawamid (Tribe).
- (٥) انظر: السُّوَالِم (Sawalim).
- (٦) انظر: النَّجَاجِمَة (Najajaah).

المكان	الموقع	الضفة	عدد المنازل	ملحوظات
مجزي ^(١)	على بعد ست ساعات أسفل رأس الوادي.	اليسرى	٩٠ منزلاً لفرع الحوامد.	لديهم ٢٠ جملاً، و٤٠ حماراً، و١٠٠ بقرة، و٥٠٠ رأس من الأغنام والماعز. وعدد النخيل ٣٠٠٠ نخلة.
سوري ^(٢)	على بعد ساعة واحدة أسفل مجزي.	اليسرى	١٥ منزلاً للنجاعة.	لديهم ٤ جمال، و٢٠ حماراً، و١٥ بقرة، و٤٠ رأساً من الأغنام والماعز. وعدد أشجار النخيل ٢٠٠٠ نخلة.
الحرمل ^(٣)	على بعد ٣ ساعات أسفل سوري.	اليسرى	٧٠ منزلاً لفرع بني ستان.	لديهم ٣٠ جملاً، و٤٠ حماراً، و٧٠ بقرة، و٨٠٠ رأس من الأغنام والماعز. وعدد أشجار النخيل ٤٠٠٠ نخلة.
شخبوط ^(٤)	على بعد ساعة واحدة أسفل الحرمل.	اليمنى	٢٥ منزلاً.	لديهم ٥ جمال، و١٠ حمير، و١٠ بقرات، و١٠٠ رأس من الأغنام والماعز. وعدد أشجار النخيل ٧٠٠ نخلة.
فلج الحواسة ^(٥)	على بعد نصف ساعة أسفل شخبوط.	اليمنى	٤٠ منزلاً.	لديهم ٢٠ جملاً، و٢٥ حماراً، و٢٠ بقرة، و٣٠٠ رأس من الأغنام والماعز. وعدد أشجار النخيل ٣٠٠٠ نخلة.
بدعة أولاد جمعة ^(٦)	على بعد نصف ساعة أسفل فلج الحواسة، ولكن ليس في الوادي الرئيس.	اليمنى	٣٠ منزلاً لفرع بني ستان.	لديهم ٣ جمال، و٥ حمير، و١٠ بقرات، و١٠٠ رأس من الأغنام والماعز. وعدد أشجار النخيل ٥٠٠٠ نخلة.

(١) انظر: مجزي Mijzi.

(٢) انظر: سوري Suwari.

(٣) انظر: الحرمل Harmali.

(٤) انظر: شخبوط Shakhbot.

(٥) انظر: فلج الحواسة Falaj-Al-Hawasinah.

(٦) انظر: بدعة أولاد جمعة Badaah Aulad Jumaah.

المكان	الموقع	الضفة	عدد المنازل	ملحوظات
البدية ^(١)	على بعد نصف ساعة أسفل بدعة أولاد جمعة.	اليمنى	٢٠ منزلاً.	لديهم ٥ جمال، و٢٠ حماراً، و١٥ بقرة، و٢٠٠ رأس من الأغنام والماعز. وعدد أشجار النخيل ١٠٠٠ نخلة.
صدان ^(٢)	على بعد ثلاث ساعات أسفل البدية.	اليمنى	٢٠ منزلاً.	لديهم ٣ جمال، و١٠ حمير، و١٠٠ بقرات، و٢٠٠ رأس من الأغنام والماعز. وعدد أشجار النخيل ١٠٠٠ نخلة.
الغيزين ^(٣)	٣ على بعد ساعات أسفل صدان.	اليسرى	٢٠٠ منزل لفرع أولاد الرشيد وفرع السوالم.	المكان الرئيس لقبيلة الحواسة. ولديهم ٣٠ جملاً، و٢٥ حماراً، و٤٠ بقرة، و١٠٠ رأس من الأغنام والماعز. وعدد أشجار النخيل ٨٠٠٠ نخلة.
القصف ^(٤)	على بعد ست ساعات أسفل الغيزين، وساعة واحدة فوق الخابورة.	اليمنى	...	انظر المقالة الخاصة بالباطنة.

- (١) انظر: البدية Badaiah.
 (٢) انظر: صَدَان Sadan.
 (٣) انظر: الغَيزَين Ghaizain.
 (٤) انظر: القصف Qasaf.

ومن بين فواكهها يوجد الليمون والمنجا والعنب والزيتون والخوخ والرمان والتين والسفرجل واللوز. ولدى سكان الوادي تجارة مع كل من الخابورة والسويق.

الحِوَاْفِر (قبيلة) (Hawafir (Tribe)

انظر: تب (قبيلة بني) (Qitab (Bani).

الحِوَاْشِب (قبيلة) (Haushabi

انظر: عدن (محمية) (Aden (Protectorate؛ تحت قبائل عدن^(١).

الحِوَاْقِنَة (Hawaqinah

فرع صغير من بني هناة (q.v) في نزوى بسلطنة عمان.

حِوَاْل (قبيلة بني) (Hawal (Bani (Tribe)

انظر: عمان (سلطنة) (Oman (Sultanate).

الحِوَاْلَات (قبيلة) (Hawalat (Tribe)

انظر: الحُمَيْد (قبيلة) (Hamaid).

حِوَاْلَة (Hawalah

٥١-٤٦-١٩، ١٠-٤٣-٤١. قرية في محافظة بلجرشي في منطقة الباحة، تقع على ارتفاع ١٩١٢ متراً فوق مستوى سطح البحر، ويقطنها من ٥٠١ إلى ٢٠٠٠ نسمة. وترتبط مع طريق الطائف-أبها الرئيس بدرج ممتوج سيء، إلى لا بأس به،

(٢) هذا المدخل إضافة من المحقق لفائدة القارئ بسبب ورود التفصيلات عن القبيلة في مكان آخر.

والغيزيين هي آخر الأماكن التي تقع ضمن جبال الحجر، وأما القصف ففي الباطنة. ويبلغ عدد سكان الوادي فوق النقطة التي يدخل فيها إلى الباطنة ٢٣١٠ نسمة.

ولوادي الحواسنة رافدان زيسان يرفدانه من الغرب. وأعلاه هو وادي الضلع^(١) الذي يأتي من أسفل الحرملية وفوق شخبوط، ويضم في حوضه قرية واحدة هي بدعة أولاد جمعة المذكورة في الجدول أعلاه؛ والآخر هو وادي بني عمر الذي يلتقي بوادي الحواسنة بين الغيزيين والقصف خارج التلال. وقد أشير إليه في مكان آخر من هذا المعجم، ولكن ينبغي أن نلاحظ هنا أن أعلى قرية هنا هي مجزي ولكنها تختلف عن قرية مجزي الواقعة في وادي الحواسنة والتي يمكن الوصول إليها من القرية الأولى بعد مسيرة نحو ٥ ساعات في ممر عبر التلال.

ووادي الحواسنة ضيق وعميق، ولكن الجبال التي تكوّن جوانبه صخرية قائمة اللون، وقد بنيت القرى على سفوح التلال، وتنمو أشجار النخيل فيها على مدرجات من صنع الإنسان، وتصل إليها المياه من الينابيع بواسطة قنوات خاصة، وليس بالوادي آبار. والمنازل مبنية من الحجارة والطين، وفضلاً عن التمور تكون المحصولات من القمح والشعير والدخن والذرة الصفراء والبرسيم وناصوليا والبطاطا الحلوة وحشائش مختلفة تستعمل علفاً للماشية. ولدى السكان من الحيوانات جمال وأبقار وماعز وأغنام وحمير.

(١) انظر: الضلع (وادي) (Dhula (Wadi).

طوله كيلومترين. وبها ثلاثة دكاكين وطاحوتان (ITALCONSULT, 1970)^(١).

الحَوَامِد (قبيلة) Hawamid (Tribe)

انظر: الحواسنة (قبيلة) Hawasinah.

الحَوَايَا Hawaya

٢٣-٢٩-٠٠، ٥٤-٠٤-٠٠. انظر: الظفرة

Dhafrah.

حَوَايِل العَرَب Huwail-Al-Arab

١٤-٠٩-٠٠، ٤٧-٣١-٠٠. قرية (٤)^(٢) في

حضرمت، وهي واحدة من القرى في منتصف الطريق بين بلحاف وشبم (Hunter's map of Arabia, 1908)^(٣).

الحَوَاتِي (Al) Hawatah

١٤-٠٥-١٩، ٤١-١٧-٣٠. قرية في محافظة

قلوة بمنطقة الباحة، تقع على ارتفاع ٦٣٠ متراً فوق

(١) حَوَاتِي: قرية كبيرة من قرى بالشهم بسراة غامد تقع شمال جبل أثرب الفاصل بين بلاد غامد وبلاد خثعم تبعد عن بلدة بلجرشي بتسعة وعشرين كيلاً إلى الجنوب وتنقسم إلى قسمين: حوالة سنان في الشرق، وحوالة شرف في الغرب. ولها شفا وأصدار جميلة وعقبة تصل بين السراة وثهامة، ويشتهر واديه وادي قذانة بكثرة الحصون الأثرية التي يبلغ عددها أربعة عشر حصناً عدا الحصون المتهدمة (علي الزهراني، معجم بلاد غامد وزهران).

(٢) الاستفهام ورد في أصل المعجم باللغة الإنجليزية.

(٣) يسكن حوایل العرب جبل حمراء على ارتفاع ١٦١٠ أقدام. وبهذه القرية مشايخ آل باداس وبيير أحمد وبلحاف (محسن محسن ديان، ٢٠٠٨م، باحث بمني، اتصالات شخصية).

مستوى سطح البحر، ويقطنها نحو ١٠٠ نسمة. وترتبط مع الطريق الساحلي بدرب مستو بحالة لا بأس بها، طوله ٤، ٦٣ كم، ولكن يحتاج الشخص إلى ساعتين مشياً؛ للوصول من القرية إلى ذلك الدرب (ITALCONSULT, 1970).

الحَوَاتِيَيْن Hutayn

١٩-٠٨-١٧، ٤٢-٣٥-٥٠. قرية في محافظة صياء في منطقة جازان، تقع على ارتفاع ٢٩ متراً عن مستوى سطح البحر، ويقطنها من ٥٠١ إلى ٢٠٠٠ نسمة. وهي ترتبط مع طريق الطائف-أبها-جازان الرئيس بدرب مستو لا بأس به، طوله ٨، ٣ كم (ITALCONSULT, 1970)^(٤).

حُوْث Huth

١٣-٠٠، ٤٣-٥٨-٠٠. محطة استراحة على طريق الحج اليميني على بعد ٦٨ ميلاً شمال صنعاء (Hunter's map of Arabia, 1908)^(٥).

(٤) حوتين: - بصيغة المثني - قرب قرية الباهر من الناحية الشمالية (محمد العقيلي، معجم مقاطعة جازان).

(٥) حوث: بضم فسكون. مدينة كبيرة ما بين خمير جنوباً، وحرف مقيان شمالاً. سميت بساكنها حوث بن السبيع من همدان. وهي مركز قبيلة العصيمات من حاشد. ترجع شهرتها إلى كونها واحدة من مراكز العلم البارزة سابقاً والتي كان يطلق عليها مصطلح الهجرة. ويرجع تاريخ مدينة حوث إلى عصور زمنية سحيقة يصل إلى ما قبل التاريخ الهجري، يؤكد على ذلك: الشواهد والمآثر المعمارية والنقوش والنحوت المنتشرة في نواحي المدينة وفي قمم الجبال المطلة عليها، ومنها: جبل رميش وجبل عجمر وفي منح الأخير تقع خراب مدينة حوث القديمة. وأرض حوث صخرية، لذلك فإن الزراعة ضئيلة، حيث تنتشر في المنطقة أحجار الصفا الأبيض أو ما يسمى البلق التي يستخدمها الأهليون=

الخُور Hiwar

١٠٠-٣١-٢٣، ٠٠-٣٩-٥٨. قرية في وادي الحلو^(١) على بعد ميلين من يتي.

الخُوراء (Al) Huurah

٥١-٥٢-٢٦، ٥٧-٥٩-٤١. قرية في منطقة حائل، تقع على ارتفاع ٩٦٦ متراً فوق مستوى سطح البحر، ويقطنها بين ١٠٠ و٤٩٩ نسمة. وترتبط مع طريق عقلة الصقور-حائل الرئيس بدرب مستو وتمتوج سبيل، طوله ٣ كم، لكنه عرضة لفيضان السيول. وتشمل الأنشطة الاقتصادية فيها: زراعة القمح والبرسيم والنخيل وبعض الخضراوات، مع تربية الماشية من الأبقار والغنم والماعز. وبالقرية ماء كاف، ونسبة عذوبته ٧٦-١٠١٪ (WILSON- (1970) MURROW^(٢).

خُورَان (وادي) Horan (Wadi)

٠٠-٠٥-٣٣، ٠٠-٢٤-٤٠. أحد أودية المنطقة المنخفضة المعروفة بالوديان^(٣) بشمال وسط شبه الجزيرة العربية.

= في بناء منازلهم (إبراهيم المحقفي، ٢٠٠٢م، معجم البلدان والقبائل اليمنية، دار الكلمة بصنعاء، بتصرف).
(١) انظر مادة هذا المدخل في المعجم، فستجد تفصيلات أخرى.
(٢) الخُوراء: من قرى سَمَر، بمنطقة إمارة حائل، بقرب السبعان، سكانها الفايد من الأسلم من سَمَر (حمد الجاسر، معجم شمال المملكة). وهي في مركز المضيق بمحافظة الشنان في منطقة حائل.
(٣) انظر مادة هذا المدخل في المعجم، فستجد تفصيلات أخرى.

خُورَان Hauran

انظر: عدن (محمية) (Aden (Protectorate).

الخُورَانِي Hawrani

٥١-٤٦-١٦، ٤١-٥٤-٤٢. قرية بمحافظة أحد المسرحة في منطقة جازان، تقع على ارتفاع ٥٨ متراً عن مستوى سطح البحر، ويقطنها من ١٠١ إلى ٢٥٠ نسمة. وهي ترتبط مع طريق الطائف-أبها-جازان الرئيس بدرب مستو ممهد لا بأس به، ضوله ٣,٤٩ كم، ولكن يحتاج الشخص إلى ١,٠ ساعة مشياً؛ للوصول من القرية إلى ذلك الدرب. وبها دكان (ITALCONSULT, 1970)^(٤).

خُورَة Haura

١٥-٤٢-١٥، ١٥-١٨-٤٨. بلدة في جنوبي شبه الجزيرة العربية، تقع في وادي الكسر على بعد نحو ثلاثة أميال فوق الطرف الأعلى لوادي حضرموت، ويعتقد أنها تشغل مكان مستوطنة حميرية قديمة. وأبرز معلم يجدر ذكره هي القلعة العظيمة لأسرة القعيطي، وهي سبعة أدوار، وتغطي مساحة تقدر بفدان من الأرض أسفل جرف بارز، وبها مخارج للرمي وأبراج وشرفات. وهي تشبه قصر هليبرود Holyrood. وهي مبنية من الطين فقط ما عدا الطابق الأول، وتشرف على قرية متواضعة

(٤) الحوراني: بـسيغة النسبة إلى سوران الجبيل المعروف في سوريا - قرية من قرى المسارحة شرق قرية الرواحية على العدو اليمنى من وادي الخمس (محمد العقيلي، معجم مقاطعة جازان).

حوزة الشاطئ Haura

٣٠-٤٨-١٣، ٤٧-٣٥-٠٠. قرية صغيرة لصيد السمك على بعد نحو ٤٢ ميلاً غرب-جنوب غرب بلحاف بحضرموت. وبها برجان مرعان، كل واحد منها يبلغ ارتفاعه ٥٠ قدماً (Red Sea and Gulf of Aden Pilot, 1909).^(١٧)

حوزة برغمة Hurah Barghah

١٧-٢٤، ٣٠-٠٠-٥٦. الاسم العربي لصلع قرب صحار^(١٨) الذي يسميه الأوروبيون قمة صُحَار Sohar Peak.

حوزية Hauriyah

انظر: عدن (محمية) (Aden Protectorate).

حوزة رضيو Huz Ridh-Yo

٣٠-٠٨-٣٠، ٤٨-٣٠-٠٠. انظر: عبّادان (جزيرة) (Abbadan Island).

حوزة عمر Huz Umar

٣٠-٠٨-٣٠، ٤٨-٣٠-٠٠. انظر: عبّادان (جزيرة) (Abbadan Island).

(٢) قرية حوزة السفلى تطل على البحر العربي، وهي من قرى مديرية رضوم، محافظة شبوة، ويعمل سكانها في مجال صيد الأسماك. وقد يقال لها حوزة الشاطئ لتمييزها عن حوزة - بفتح فسكون - قرية في جنوب بلدة هذا من أعمال وادي سيقة في محافظة شبوة، يقال لها حوزة العليا (بتصرف من: إبراهيم المقحفي، ٢٠٠٢م، معجم البلدان والقبائل اليمنية، دار الكلمة بصنعاء).
(٣) انظر: صُحَار (مدينة) (Sohar Town).

تحيط بها بساتين النخيل. وهي تتبع المكلا بشكل كامل^(١٩).

الحوزة Hurah

١٢-٢٦، ٣٥-٠٠-٥٠. انظر: البحرين (جزيرة) (Bahrain Island).

حوزة البشاشة Hawrat Al Bishasah

٣٧-٣٧-١٨، ١١-١٥-٤٢. قرية في بَلْسَمَر في منطقة عسير، تقع على ارتفاع ٢٤٦٧ متراً عن مستوى سطح البحر، ويقطنها نحو ١٠٠ نسمة. وترتبط بطريق الطائف-أبها-جازان الرئيس بدرج جبلي لا بأس به، طوله ١,٥ كم. وبالقرية ثلاثة دكاكين، وطاحونة (ITALCONSULT, 1970).

(١) حوزة: مدينة مشهورة في وادي العين بحضرموت. ذكرها الهمداني في «صفة الجزيرة» وقال إنها مدينة عظيمة لبني حارثة من كندة، كما أشار إليها بامخرمة في تاريخه وقال إن لها قلعة حصينة يسكنها آل المليكي، وأسفل القلعة يسكنه آل باوزير المتصوفة وبها قبور جماعة منهم. وقد استولى القعيطي على حوزة كلها في سنة ١٢٧٢هـ. وكانت هي وشبام أحب بلاده إليه. وقد حصنها الأمير عمر بن عوض القعيطي وكذلك ابنه السلطان عوض بن عمر. وتكثر في منطقة حوزة أشجار النخيل والكرم وأشجار السدر، ولذلك فهي حدائق غناء ومزارع خضراء. وتمثل حوزة اليوم مركزاً إدارياً تابعاً لمديرية القطن، يشمل من القرى: النقعة، المنيعث، سدبة، قعوضة، الظاهرة، عرض بوزيد، خديش، بدره، كيرعان، شريوف. وأغلب سكان حوزة من قبائل كندة ومنهم آل باجابر، كما أن بها أحفاد الشيخ أبي بكر بن محمد بن سالم سولي عرف، وفيها طائفة من العلويين هم آل السقاف وآل باوزير وغيرهم (إبراهيم المقحفي، ٢٠٠٢م، معجم البلدان والقبائل اليمنية، دار الكلمة بصنعاء).

الحَوْزَة Hayit

٤٤-١٣-١٨، ٢٠-٢٦-٤٢. قرية في أبها بمنطقة عسير، تقع على ارتفاع ٢٤٩٩ متراً فوق مستوى سطح البحر، ويقطنها نحو ١٠١ نسمة. وهي ترتبط مع طريق الطائف-أبها-جازان الرئيس بدرج جبلي وتمتوج ممهد لا بأس به، طوله ١١,٥ كم، ولكن يحتاج الشخص إلى ٢,٠ ساعة مشياً، للوصول من القرية إلى ذلك الدرب (ITALCONSULT, 1970).^(١)

الحَوْزَة Juzah

٠١-٢٩-٢٠، ٥٣-٠٤-٤١. قرية في بني مالك في محافظة الطائف في منطقة مكة المكرمة يقطنها أكثر من ٢٠٠٠ نسمة. وهي ترتبط مع طريق الطائف-أبها-جازان الرئيس بدرج جبلي مستو وتمتوج ممهد بطن واد جيد وسيء، إلى لا بأس به، ضوله ٧٨,٥ كم، ولكن يحتاج الشخص إلى ٢١ ساعة مشياً، للوصول من القرية إلى ذلك الدرب (ITALCONSULT, 1970).^(٢)

حَوْزَة Huzah

٥٦-١٢-١٨، ٣٢-٢٥-٤٢. قرية في أبها بمنطقة عسير، تقع على ارتفاع ٢٥٣٦ متراً فوق مستوى سطح البحر، ويقطنها نحو ١٠٠ نسمة. وهي ترتبط مع طريق الطائف-أبها-جازان الرئيس بدرج جبلي وتمتوج ممهد لا بأس به، طوله ١٤,٥ كم. وبالقرية مدرسة، ودكان (ITALCONSULT, 1970).

حَوْزَة المنطَوَع Hawzat Al Mutawwa

٠١-٤٠-٢٦، ٠٠-٤٨-٤٩. جزء من أبو معن في المنطقة الشرقية (ETCO, 1970).

الحَوْسَان Husan

٠٦-٣٩-٢٠، ٤٦-٥١-٤٠. قرية في ثقيف في محافظة الطائف في منطقة مكة المكرمة، تقع على ارتفاع ٢٠٧٣ متراً فوق مستوى سطح البحر، وسكانها من ٥٠١ إلى ٢٠٠٠ نسمة. وهي ترتبط مع طريق الطائف-أبها-جازان الرئيس بدرج جبلي مستو وتمتوج ممهد بطن واد جيد وسيء، إلى لا بأس به، طوله ٦٨,٥ كم (ITALCONSULT, 1970).^(٣)

حَوْزَة Huzih

٠٢-١٨-١٨، ٢٠-١٧-٤٣. قرية في محافظة سراة عبيدة في منطقة عسير، تقع على ارتفاع ٢١٢٥ متراً فوق مستوى سطح البحر، ويقطنها نحو ١٠٠ نسمة. وهي ترتبط مع طريق أبها-خميس مشيط-نجران الرئيس بدرج مستو وتمتوج بطن واد سيء، إلى لا بأس به، طوله ٤٠ كم (ITALCONSULT, 1970).

الحَوْش Hawsh

٣٤-٤٥-١٨، ٥٥-٢٣-٤١. قرية في مركز

(٢) في مركز حداد بني مالك بمحافظة الطائف. ويلفظ الخطأ في رسم الاسم بالحروف اللاتينية.
(٣) الحوسان: من قرى آل محمد من ثقيف ثرعة (حمد الجاسر، المعجم المختصر).

(١) يلحق الخطأ في رسم الاسم بالحروف اللاتينية.

بمحافظة الليث في منطقة مكة المكرمة، تقع على ارتفاع ٣١٦ متراً فوق مستوى سطح البحر، ويقطنها نحو ١٠٠ نسمة. وترتبط مع الطريق الساحلي بدر ب مستو بيطن واد لا بأس به، طوله ٥٣ كم. وبها طاحونة (ITALCONSULT, 1970).

الخَوْصَاء (بئر) Hausa

بمنطقة عسير، تقع على ارتفاع ٢٠٥٧ متراً فوق مستوى سطح البحر، ويقطنها نحو ١٠٠ نسمة. وهي ترتبط مع طريق الطائف-أبها-جازان الرئيس بدر ب مستو و متموج مهاد لا بأس به، طوله ١٤,٣ كم (ITALCONSULT, 1970).

بمنطقة عسير، تقع على ارتفاع ٣٢-٤٢. قرية في أبها بمنطقة عسير، تقع على ارتفاع ٢٠٥٧ متراً فوق مستوى سطح البحر، ويقطنها نحو ١٠٠ نسمة. وهي ترتبط مع طريق الطائف-أبها-جازان الرئيس بدر ب مستو و متموج مهاد لا بأس به، طوله ١٤,٣ كم (ITALCONSULT, 1970).

Hush الحَوْش

بمنطقة عسير، تقع على ارتفاع ٢٠٥٧ متراً فوق مستوى سطح البحر، ويقطنها نحو ١٠٠ نسمة. وهي ترتبط مع طريق الطائف-أبها-جازان الرئيس بدر ب مستو و متموج مهاد لا بأس به، طوله ١٤,٣ كم (ITALCONSULT, 1970).

حَوْشَبِي Haushabi

انظر: عدن (محمية) Aden (Protectorate).

الخَوْشَبِيَّة Hawshabiyah

بمنطقة عسير، تقع على ارتفاع ٢٠٥٧ متراً فوق مستوى سطح البحر، ويقطنها نحو ١٠٠ نسمة. وهي ترتبط مع طريق الطائف-أبها-جازان الرئيس بدر ب مستو و متموج مهاد لا بأس به، طوله ١٤,٣ كم (ITALCONSULT, 1970).

Hawshah الحَوْشَة

بمنطقة عسير، تقع على ارتفاع ٢٠٥٧ متراً فوق مستوى سطح البحر، ويقطنها نحو ١٠٠ نسمة. وهي ترتبط مع طريق الطائف-أبها-جازان الرئيس بدر ب مستو و متموج مهاد لا بأس به، طوله ١٤,٣ كم (ITALCONSULT, 1970).

الخَوْصَاء (أمر) Hawd (Umm Al)

بمنطقة عسير، تقع على ارتفاع ٢٠٥٧ متراً فوق مستوى سطح البحر، ويقطنها نحو ١٠٠ نسمة. وهي ترتبط مع طريق الطائف-أبها-جازان الرئيس بدر ب مستو و متموج مهاد لا بأس به، طوله ١٤,٣ كم (ITALCONSULT, 1970).

Hawt الحَوْط

بمنطقة عسير، تقع على ارتفاع ٢٠٥٧ متراً فوق مستوى سطح البحر، ويقطنها نحو ١٠٠ نسمة. وهي ترتبط مع طريق الطائف-أبها-جازان الرئيس بدر ب مستو و متموج مهاد لا بأس به، طوله ١٤,٣ كم (ITALCONSULT, 1970).

(٢) الخَوْصَاء: ماء بجبل الطيب (جوش قديماً) (عانتق البلادي، معجم معالم الحجاز).
(٣) من قرى قبيلة يام (حمد الجاسر، المعجم المختصر).

(١) الحَوْشَبِيَّة: قرية من قرى قبيلة دوس بني فهم بسراة زهران على بعد كيلين من آل نعمة شرقاً غربي وادي تربة (علي الزهراني، معجم بلاد غامد وزهران).



على ارتفاع ٢٣٤٦ متراً عن مستوى سطح البحر، ويقطنها نحو ١٠٠ نسمة. وترتبط مع طريق أبها-خميس مشيط-نجران الرئيس بدرج مستو و متموج بطن واد لا بأس به، طوله ٣,٥ كم (ITALCONSULT, 1970).^(١)

الْحَوْطَة (دار) Huwatah (Dar Al)

٤٨-١٠-٢١، ٣٠-٣٠-٤٠. قرية في الطائف بمحافظة الطائف في منطقة مكة المكرمة، تقع على ارتفاع ١٦٤٢ متراً فوق مستوى سطح البحر، وسكانها نحو ١٠٠ نسمة. وهي ترتبط مع طريق الطائف-أبها-جازان الرئيس بدرج جبلي مستو و متموج بطن واد سيح، إلى لا بأس به، طوله ٨ كم (ITALCONSULT, 1970).^(٢)

الْحَوْطَة (وادي) Hautah (Wadi)

٢٣-٢٩-٠٦، ٥١-٠٥-٤٥. انظر: الحوطة Hautah؛ جنوبي نجد.

الْحَوْطَة Hatatah

٣٠-٠٤-٢١، ٢٣-٣٨-٤٠. قرية في الطائف بمحافظة الطائف في منطقة مكة المكرمة، تقع على ارتفاع ١٧٧٠ متراً فوق مستوى سطح البحر، وسكانها نحو ١٠٠ نسمة. وهي ترتبط مع طريق الطائف-أبها-جازان الرئيس بدرج مستو و متموج بطن واد سيح، إلى لا بأس به، طوله ٢٩ كم (ITALCONSULT, 1970).^(٣)

(١) في مركز الحرجة.

(٢) الحوطة: من قرى المقافضة من البثبة، في منطقة المعدن، في محافظة الطائف (حمد الجاسر، المعجم المختصر).

(٣) انظر: الْحَوْطَة (دار) Huwatah (Dar Al)، ولاحظ الخطأ في رسم الاسم بالحروف اللاتينية.

الْحَوْطَة Hauta

انظر: عدن (محمية) (Aden (Protectorate).

الْحَوْطَة Hautah

١٣-٢٧-٠٠، ٤٦-٤٦-٠٠. قرية صغيرة لصيد السمك في الساحل الجنوبي لشبه الجزيرة العربية، تقع على رأس العولقي على بعد نحو ٢٠ ميلاً شرق ميناء مقاطن، ويمكن الحصول على الماء والسمك من هنا.

الْحَوْطَة Hautah

٢٥-٢٥-٠٠، ٤٩-٤٤-٠٠. انظر: الأَحْسَاء (واحة) (Hasa (Al) (Oasis).

الْحَوْطَة Hautah

٣٠-٢٢-١٤، ٢٥-٢٤-٤٧. واد في حصرموت يقع قرب رافد لوادي ميفعة على بعد نحو ٣٠ ميلاً شمال شرق يشبم (Hunter's map of Arabia, 1908).

الْحَوْطَة Hautah

٢٥-٣٦-٠٠، ٤٥-٣٧-٠٠. انظر: سدِير (٤) Sadair.

(٤) حَوْطَة سُدَيْر: المراد بها المكان المحاط، من بلدة أو مزرعة أو غير ذلك. وأضيفت إلى سدِير لتعيينها، فهناك حَوْطَة غيرها تتعين بإضافتها إلى بني تميم، أو إلى الجنوب. وحوطة سدِير هي قاعدة بلدانه مما يقع في وادي الققي، وأسفل وادي المياه وما حولهما. وهي تتوسط وادي الققي في متسع منه هنالك، ويسقيها من روافد وادي الققي عدة شعاب، هي: الأمالح، والعنانية، وبهما شعاب فرعية. وكانت العناية فيما مضى تسيل =

الخَوْطَة (Al) Hawtah

٥٠-٢٤-٢٥، ١٧-٤٣-٤٩. الحوطة بلدة زراعية في الأحساء يقطنها نحو ١٦٠٠ نسمة من المستقرين. وهناك ستة دكاكين توفر البضائع الأساسية للسكان. وتباع البضائع في الهُفوف أو المبرز. وهي تقع في المنطقة الشرقية على ارتفاع ١٣٥ متراً فوق مستوى سطح البحر. وهناك طريق فرعي معبد من الجفر ينتهي هنا (٥ كم شمال الجفر) (ETCO, 1970)^(١).

الخَوْطَة (Al) Hawtah

٠٦-٥١-٢٥، ١٢-٣١-٤٣. قرية في منطقة بريدة^(٢)، تقع على ارتفاع ٦٠٠ متر عن مستوى سطح البحر، ويقطنها من ٥٠٠ إلى ١٩٩٩ نسمة. وهي ترتبط بطريق النهائية-الرس-عنيزة الرئيس بدرب مستو و متموج لا بأس به، لكنه عرضة للغرين والغبار والظمي. وتشمل الأنشطة الاقتصادية فيها: زراعة القمح والبرسيم والنخيل والخضراوات، مع تربية الماشية من الإبل والغنم والماعز والأبقار. وليس بها كفاية من الماء العذب، ودرجة عذوبة الماء ٠-٢٥٪. وبالقرية مدرسة ابتدائية للبنين (WILSON-MURROW, 1970)^(٣).

= باتجاه وادي أراط فعُدل شعب الأمالغ مما يلي أحد روافده المدعو غويمض سنة ١٣٨٦هـ قامت بعده الحكومة فاستغادت منه الحوطة فائدة جلى (عبدالله بن خميس، معجم البمامة).
(١) الخَوْطَة: الحائط، البستان - قرية تابعة للأحساء (عبد الرحمن العبيد، الموسوعة الجغرافية لشرقي البلاد العربية السعودية).
(٢) الصحيح أن يقال: في منطقة القصيم.
(٣) الخَوْطَة: قرية ونخيل تابعة للرس، تقع إلى الجنوب =

الخَوْطَة Hutah

٣٣-٢٤-١٨، ٣٨-٤٦-٤٢. قرية في محافظة خميس مشيط بمنطقة عسير، تقع على ارتفاع ١٩٨٦ متراً عن مستوى سطح البحر، ويقطنها من ٢٥١ إلى ٥٠٠ نسمة. وهي ترتبط مع طريق أبها-خميس مشيط-نجران الرئيس بدرب مستو و متموج ممهد لا بأس به، طوله ٤, ٣٤ كم. وبها طاحونة (ITALCONSULT, 1970)^(٤).

الخَوْطَة Hutah

انظر: حوطة بني تميم Hautah.

خَوْطَة بني تميم Hautah

٠٦-٢٩-٢٣، ٠٥-٥١-٤٥. منطقة في داخل جنوبي نجد، وهي جزء من ممتلكات السعوديين^(٥).

الحدود والتضاريس الطبيعية

تحدها من الشمال منطقة الحريق ويفصل بينهما جبل حليّة^(٦)، وتلتقي في الشرق بمنطقة الخرج، وتفصلها من الجنوب عن منطقة الأفلاج

= من مدينة الرس على بعد نحو ٣ أكيال، وهي في مجرى وادي الرس، والذي يصب في وادي الرُمة. وسبب تسميتها أن نخيلها كانت محاطة بسور واحد في أول الأمر فسميت الحوطة وتلك عادة قديمة لأهل نجد، إضافة إلى كون الحوطة من الحائط الذي هو بستان النخل في الفصحى والعامية (محمد العبودي، معجم بلاد القصيم).

- (٤) من قرى المضة.
- (٥) استخدم المعجم عبارة «ممتلكات الوهابيين» بدلاً من ممتلكات السعوديين، وهذا غير دقيق، وقد عدلت بناء على المقصود من الكلمة.
- (٦) واد وجبل وهما جزء من جبال عليّة.

الحوطة إلى منطقة الخرج. وهناك رافدان رئيسان لوادي الحوطة أولهما وادي الحلوة^(٣) الذي يصب به على بعد أميال جنوب مدينة الحوطة، ووادي الحريق^(٤) الذي يأتي إليه من الشمال الغربي في نقطة أبعد باتجاه الخرج. ويقال إن السلاسل الجبلية التي تحيط بالمنطقة من الشمال والجنوب تمثل عائقاً جدياً لعبورها، لكن هناك ممراً يسمى السلامة^(٥) يصل وادي الحلوة بقسم الفرشة من الأفلاج، وقد ذكر في مقالة الأفلاج.*

= به شعاب وأودية حوطة بني تميم والحريق لتمثل نظاماً واحداً من الأودية كان يصل بمجرها إلى الشهباء ومن ثم إلى الخليج العربي (عبدالله الوليعي، جيولوجية وجيومورفولوجية المملكة العربية السعودية).

(٣) يسمى الآن وادي الفارعة. والفارعة: أحد شقي وادي بريك؛ فإنه قبل أن يلم بالحلوة من أعلى العمران يمثل واديين كبيرين، هما: مطعم، وهو الشمالي، والفارعة، وهو الجنوبي، وهو وادٍ كبير به شعب وروافد، فهي تسيل - أول ما تسيل - على رحة واسعة لفاء ذات أشجار ومنابت من الحمض، وبها طفيفيسيات رمل، وبها من الروافد: عشر والأسود وارحل والثملة وفياخ والمريمي والصدحيات. وإذا تماديت في فياخ تجد شعب النصيبة يسارك. وفياخ تجد شعب النصيبة يسارك. وفياخ سد ترابي يحول دون ظهور سيله على برك، ويظل في رياض رقعان ومرايح. فلقد كان قسم منه يتلاقى مع النصيبة ويذهبان معاً إلى برك، أما بعد هذا السد فهو يظل فيه. والقارعة تسقي نخيل الحلوة ومزارعها، ويبقى جزء كبير من سيلها في الحلوة، وهو شعب أثير عندهم، وحمى لرعي مواشيهم، ومرتع لهم (عبدالله بن خميس، معجم اليمامة).

(٤) انظر: الحريق (وادي) (Hariq (Wadi).

(٥) السلامة: شعب من شعاب وادي بريك مقابل بلدة الحوطة من الشرق، ينزل معه طريقها المزفت الذي يربطها بخطط الرياض - الجنوب. وفي هذا الشعب آثار وبقايا أسوار وقصور وأحياء دائرة (عبدالله بن خميس، معجم اليمامة).

سلسلة جبال برك^(١). ولم يتم التأكد من حدودها الغربية حتى الآن، وربما كانت سلسلة جبال طويق. وأهم معالمها الطبيعية وادٍ يجري على ما يبدو باتجاه شرق-شمال شرق بلدة الحوطة إلى مدينة الدلم بالخرج، والمسافة بينهما ٣٥ ميلاً. ويبدو أن اسم هذا الوادي الذي يقع أسفل مدينة الحوطة مباشرة هو وادي برك^(٢)، وتصرف سيول

(١) جزء من جبال طويق.

(٢) يعد وادي برك نظاماً نهرياً قديماً وكبيراً، وهو يجتاز جبال طويق الجنوبية التي يصل ارتفاعها في تلك المنطقة إلى أكثر من ١٠٠٠ متر وتميل نحو الشرق ويقل ارتفاعها في هذا الاتجاه فلا يزيد متوسط ارتفاعها عن ٦٠٠ متر فقط. ويعبر وادي برك هذه الجبال من الغرب إلى الشرق عند درجة عرض ٢٠° ٢٣ شمالاً بعرض ٢,٥ إلى ٤ كم في الغرب وبضيق الوادي كلما اتجهنا شرقاً حتى يصل عرضه إلى نحو كيلومتر واحد فقط. وفي شرقي جبال طويق يتجه الوادي شمالاً، وتتصل به بعض الروافد مثل أودية الحوطة وبعد ذلك ينتهي في سهول النخروج. وتغطي الرمال مجرى وادي برك في أجزاء كبيرة منه هذه الأيام، وينقسم في مجراه إلى عدة مجار، وكان في سالف الأزمان نهراً يخترق الرف العربي بكامله، فقد كان يسيل من الدرع العربي ويتجه شرقاً حتى ينتهي عند الخليج العربي. وكانت روافده العليا هي وادي العمق (الزّين)، ووادي الرّكّا (البدرية)، ووادي الجفر وغيرها وهي تنتهي جميعاً الآن عند شمال نفود الدّحي. وكان وادي برك يلتقي بأنهار وادي نساخ ووادي حنيقة ووادي الشّلي في منطقة النخروج ثم تتجه هذه الأنهار جميعها إلى الخليج العربي عبر ما يعرف اليوم بوادي الشهباء.

وبعد أن يلتقي به رافده وادي الرّكّا ووادي العمق يستمر وادي برك نحو الشرق مخترقاً حافة طويق في مجرى متعرج ذي سباح كبيرة ويستقبل عدداً من الشعاب والأودية كروافد من الجهة الشمالية منها شعبان الملواط وشعب الغار ووادي الدّابرة وشعبان الطلّيليات ووادي بوضان بروافده، وشعاب عوّات ونخيلان وشعاب الدّمينات وعجاج والرّياحي، ثم بعد ذلك يلتقي =

*) يبدو أن أياً من الأوروبيين لم يرقم حتى الآن
بزيارة الحوطة، انظر الهامش على المقالة الخاصة
بالحريق).

الطبوغرافيا وتعداد السكان والموارد:

يحتوي الجدول الآتي على وصف للأماكن
الرئيسة في منطقة الحوطة:

الاسم	الموقع	المتازل والسكان	ملحوظات
بلدة الحوطة	على بعد ٣٥ ميلاً غرب - جنوب غرب للدلم في الخرج، وربما على بعد ٢٠ ميلاً إلى جنوب - جنوب غرب بلدة الحريق في الحريق.	يبلغ عدد السكان نحو ٤٠٠٠ نسمة. والقبائل الرئيسة هي الدواسر من فرع الغيثيات (٣٠ منزلاً)، وفرع آل طالب من قبيلة الفضول (٢٠ منزلاً)، وفرع آل كثران من القبيلة السابقة (٢٠ منزلاً)، وفرع آل داود من قبيلة عتزة ^(١) (١٠ متازل)، وقبيلة قَحَطَان (٢٠ منزلاً)، وبنو خَضِير (٦٠٠ متزل). وأهم أحياء المدينة هو فريق آل حسين ^(٢) ، والسَلَيْب ^(٣) ، والقَلْعَة ^(٤) ، والظاهرة ^(٥) ، والصدر ^(٦) .	يعيش معظم السكان في متازل مبعثرة بين مزارع النخيل وليس في المدينة نفسها التي تدعى الحلة، وتقع معظم مزارع النخيل في الجزء المسمى بريك من هذه المستوطنة. وربما سميت بهذا الاسم نسبة إلى وادي برك الواقع أسفل المدينة. وتزرع بها المحصولات والفواكه المعتادة في جنوبي نجد. وأبارها عميقة وتستخرج مياهها عن طريق السواني التي تعمل بها الجمال. والمدينة تجارية وبها أكثر من ٨٠ دكاناً. ولدى السكان ٥٠٠ جمل، و٥٠ حصاناً، و٥٠ حماراً، و١٠٠ بقرة. وتستخدم بعض الجمال في القوافل التجارية.

(١) يذكر الشيخ حمد الجاسر أن آل داؤد في الحوطة
ونعجان وزميقة بمنطقة الخرج والرياض والروضة
بمنطقة حائل من آل منصور من السخَّيْبَة (السَخَّاسِيْب)
من بني هاجر من قحطان (حمد الجاسر، جمهرة أنساب
الأسر المتحضرة في نجد).

(٢) انظر: حُسَيْن (فريق آل) Husain (Fariq Al).

(٣) انظر: السَلَيْب Salaiyib.

(٤) انظر: القَلْعَة Qilah.

(٥) انظر: الظَّاهِرَة Dhahirah.

(٦) انظر: الصدر Sadr.



ملحوظات	المتازل والسكان	الموقع	الاسم
تزرع بها الحبوب والفواكه والبرسيم علاوة على النخيل وآبارها أقل عمقاً من آبار الحوطة. ولدى السكان ٣٠٠ جمل، و٥٠ حماراً، و١٠٠ بقرة. ومزارع النخيل كثيفة جداً.	بها ٣٠٠ منزل. منها ١٧٠ منزلاً لبني تميم، و٣٠ منزلاً لفرع العُيَّات من قبيلة الدواسر، و٢٠ منزلاً للفضول، و٢٠ لسبيع، و١٠ لفرع آل داود من قبيلة عنزة، و٦٠ لبني خضير.	على بعد أميال قليلة جداً جنوب بلدة الحوطة.	الحلوة ^(١)
تشبه الحلوة في سماتها العامة ولكن حيواناتها أقل.	٣٠ منزلاً، منها ٢٠ لبني تميم والباقي لبني خضير.	إلى الشمال الشرقي من الحلوة، وهي مرتبطة معها ولكنها أقرب إلى الحوطة.	القويع ^(٢)
يملك سكان هذا المكان مزرعة نخيل كبيرة جداً.	قصر لبني خضير.	بين الحلوة والقويع	الوسيطي ^(٣)

(١) انظر: الحلوة Hilwah.

(٢) انظر: القويع Quwai.

(٣) انظر: الوسيطى Wusaitah.

جميع منطقة الحوطة باسم الحكام السعوديين^(٢)،
ويتبعه أمير الحلوة (الآن عبد العزيز بن خريف^(٣))،

(٢) استخدم المعجم عبارة «الحكام الوهابيين» للدلالة
على أئمة الدولة السعودية من آل سعود، وهذا غير
دقيق، وقد عدلت بناء على المقصود من الكلمة.

(٣) وردت تهجته في المعجم هكذا Kharaiyis.

وآل خريف من بني تميم، ويسكنون في الحلوة بمحافظة
حوطة بني تميم (جنوب مدينة الرياض)، وهم من ذرية
محمد بن سعود بن مانع بن عثمان بن عبد الرحمن من
بني العنبر من بني عمرو من بني تميم. وفيهم إمارة
مدينة الحلوة، ومن الذين تولوا إمارتها محمد بن
خريف الذي قاد جماعته أهل الحلوة، بمشاركة أهالي
حوطة بني تميم ونعام والحريق، ضد الغزو التركي
سنة ١٢٥٣هـ في المعركة المعروفة تاريخياً بمعركة
الحلوة التي هُزم فيها الأتراك، ثم تولى الإمارة عمر بن
علي بن خريف الذي قَدِم إلى الإمام فيصل بن تركي
وبايعه واستمر بالإمارة حتى عام ١٢٦٥هـ تقريباً، ومن
بعده تولى الإمارة رشود بن خريف سنة ١٢٦٥هـ الذي
أشار على الإمام فيصل بن تركي أن يولي الإمارة لابن
أخيه بعد الفتنة التي حصلت بين أفراد أسرة آل خريف،
فتولى الإمارة إبراهيم بن محمد بن خريف واستمر بها
حتى وفاته عام ١٣١٥هـ ثم عبد الرحمن بن إبراهيم
بن خريف الذي عاصر إمارة آل رشيد على نجد، ولكنه
تخلّى عن الإمارة، فعين الملك عبد العزيز بدلاً منه
مشاري بن مرشد المشاري، وبعد ذلك تولى الإمارة
علي بن عبد الرحمن آل خريف الذي شارك مع الملك
عبد العزيز في معظم غزواته، وبخاصة معركة روضة
مهنا سنة ١٣٢٤هـ التي قتل فيها عبد العزيز بن رشيد
أكبر خصم للملك عبد العزيز آنذاك، ثم تنازل عن
الإمارة لابنه سعود بن علي آل خريف، ومن بعده تولى
الإمارة فهد بن علي آل خريف واستمر بها حتى تقاعده
سنة ١٤٠٤هـ، ومن بعده إبراهيم بن فهد آل خريف
رئيس مركز الحلوة في الوقت الحاضر.

ويذكر ابن خميس أن «لآل خريف من الحلوة مواقف
كريمة مع آل سعود وجهاد وتضحيات». ففي عام
١٢٣٦هـ لجأ الإمام تركي بن عبد الله إلى آل خريف
وجماعتهم بالحلوة، فمكث في قصر راشد آل خريف
ما يقارب الستين، إلى أن وجد الفرصة سانحة في عام=

وكما يظهر من الجدول فإن سكان الحوطة
المستقرين يبلغون ٦٠٠٠ نسمة، مكونين من
عناصر قبلية مختلفة، ويقيم معظمهم في بلدة
الحوطة وضواحيها. وزراعتها وحيواناتها مماثلة
لما يزرع في جنوبي نجد، وأشجار النخيل هنا
ضخمة وجميلة وبعضها ينتج كميات وفيرة من
الثمار في الموسم الواحد، كما أن فواكه المنطقة
فوق مستوى المتوسط.

التجارة:

تربط المنطقة علاقات تجارية مزدهرة مع
الأحساء وقطر من ناحية، ومع اليمن والحجاز
من ناحية أخرى. وتستورد البضائع بشكل رئيس
من الأحساء؛ وهي المنطقة التي يقيم معها معظم
التجار المحليين بعض العلاقات، كما تستورد
الذخائر والأسلحة عبر قطر والبن من اليمن.
ويقوم بعض تجار منطقة الحوطة بزيارة الهند
للتجارة. ومن بين الشركات الرئيسة في الحوطة
شركة الغنيم ويمتلكها شخص من بني تميم،
وشركة العتيق والوهيبي. وهناك أيضاً بعض التجار
من آل داود يتمتعون بشهرة حسنة.

الإدارة:

أمير بلدة الحوطة والرجل الرئيس في المنطقة
هو محمد أبو شيبه^(١) من قبيلة بني تميم، وهو يتمتع
بحظوة لدى ابن سعود، ويمارس سلطته على

(١) هو محمد بن حمد بن رشيد التميمي الملقب أبو
شيبه ولد نحو عام ١٢٥٧هـ في حوطة بني تميم ونشأ
بها، وتوفي في حوطة بني تميم في شهر شوال عام
١٣٤٢هـ.

وهذا ترتيب مؤقت سببه حظوة أبو شيبه لدى ابن

= ١٢٣٨ هـ لاستعادة حكم البلاد، فخرج ومعه رجال من آل خريف وغيرهم من أهل الحلوة، وتوجهوا إلى قرية عرقة، ومن هناك بدأ جهاده حتى تحقق ما يصبو إليه. وفي سنة ١٢٥٢ هـ إبان حكم الإمام فيصل بن تركي غزت الجيوش العثمانية نجدًا ومنها الحلوة، إلا أن تلك الجيوش الغازية هُزمت ثم هزيمة في معركة الحلوة بقيادة أميرهم محمد بن خريف بمشاركة أهالي حوطة بني تميم والحريق ونعام. وقد امتدح الإمام فيصل بن تركي أهالي الحلوة وحوطة بني تميم بتصديته المعروفة التي منها:

أقول ذا قولِي وبالسرِّ وثاق

أمدح رجال من تميم مناعير

حاموا على الملة وقاموا على ساق

دون المحارم والغروس المباكير

ومن الذين رافقوا الإمام فيصل بن تركي في كثير من غزواته في فترة الدولة السعودية الثانية، محمد بن رشود آل خريف الذي قتل في معركة الدلم في الخرج، وقد اشتهر بالشجاعة والإقدام، وهو صاحب العزوة (راعي طويلة الشمراخ وأنا ابن خريف). وفي عام ١٣٢٠ هـ بعد فتح الرياض وقدم ابن رشيد لاستردادها، وصل الملك عبد العزيز رحمه الله إلى حوطة بني تميم، وهب أهالي المنطقة للوقوف معه، وشاركوا في معركة الدلم وغيرها، كما شارك القارص راشد بن عبد الله بن إبراهيم آل خريف مع الملك عبد العزيز في الكثير من الغزوات، وقتل في معركة الطرفية سنة ١٣٢٥ هـ.

وشارك علي بن عبد الرحمن بن خريف الذي يضرب به المثل في الإقدام والشجاعة مع زعيم آل حسين محمد بن حمد أبو شيبه، إذ يذكر بعض المؤرخين أنهما من أشجع أهل وقتهم. وقد كافح مع الملك عبد العزيز مترعاً جماعته من آل خريف وغيرهم في الكثير من الغزوات بالمواقع، وقصته مع محمد أبو شيبه في معركة الشنانة ومقتل ابن رشيد معروفة لدى عدد من المؤرخين، وكذلك كان أميراً وقائداً على السرية التي وجهها الملك عبد العزيز رحمه الله إلى ميناء العقير سنة ١٣٣١ هـ للوقوف في وجه الأتراك إذا ما قرروا العودة بعد انسحابهم من الأحساء.

المراجع:

إبراهيم راشد التميمي، الأمر التميمية في حوطة بني تميم، ص ٢٧٧.

سعود. وأهالي الحوطة مسلحون تسليحاً جيداً بالبنادق، ولكنهم لا يزالون يحملون السيوف.

وقد ذكر بلجريف Plagrove أن الحوطة التي تتبع الرياض حالياً كانت منافسة لها في وقت مضى.

حَوْطَة بَنِي تَمِيمِ Hawtah Bani Tamim

٢٩-٢٣، ٥١-٤٦. اسم يستخدم غالباً للحلّة في محافظة حوطة بني تميم. وهي تقع في المنطقة الوسطى، على ارتفاع ٧٤٣ متراً فوق مستوى سطح البحر (ETCO, 1970).

حَوْطَة سُدَيْرِ

Hawtah (Al) (Or Hawtat as Sudair)

٤٢-٣٥-٢٥، ٣٦-٤٥. بلدة مهمة، وقد تأسست مدينة واسعة وجديدة شمال القرية القديمة، وهي المركز الإقليمي لوادي سدير. وبالبلدة كل الخدمات والمؤسسات العامة الحديثة على مستوى محلي وإقليمي، خاصة المدارس.

= إبراهيم راشد التميمي، تاريخ حوطة بني تميم، ص ١١٣.

ابن بشر، عنوان المجد في تاريخ نجد، ص ٢٥.

ابن عقين الظاهري، مسائل من تاريخ الجزيرة العربية، ص ٢٧٧.

حمد الجاسر، جمهرة أنساب الأسر المتحضرة في نجد، القسم الأول، ص ٢٠٤.

حمد الناصر آل وهيب، معجم أسر بني تميم، ج ٢، ص ٦٣٢.

خالد الفرج النخبر والعيان في تاريخ نجد ص ٢٢٤.

سعود بن هذلول، تاريخ ملوك آل سعود.

عبدالله بن خميس- معجم اليمامة، ج ١، ص ٣٣٨

مقبل بن عبدالعزيز الذكير، مطالع السعود في تاريخ نجد وآل سعود، حوادث سنة ١٢٣٨ هـ (أ.د. رشود بن محمد آل خريف، ١٤٣١ هـ اتصالات شخصية):

حَوْفِ هَوْفِ Hof

انظر: المهرة (قبيلة) (Mahra Tribe)^(٣).

الحَوْقَا (وَادِي) (Wadi-Al) Howqa

١٧-٢٩، ١٠٠-٤٠-٣٧. مجرى مائي صغير بشمال غربي شبه الجزيرة العربية، يقع إلى الشرق من تبوك، وعلى مسافة رحلة يوم للذلول جنوب مغبراء^(٤). وكان وادي الحوقا مورد ماء على طريق الحج والبريد على الجمال بين دمشق والمدينة المنورة (Doughty).

الحَوْقَيْنِ (وَادِي) (Wadi-Al) Hoqain

٣٣-٢٣، ١٩-٥٧. الاسم الذي يعرف به وادي بني غافر من قرية الحوقين نزولاً حتى البحر لمسافة نحو ١٢ ميلاً. أما عند مصبه في البحر فيعرف باسم بطحاء السويق أو بطحاء آل سعد.

الحَوْقَيْنِ Hoqain

٣٣-٢٣، ١٩-٥٧. قرية في وادي بني غافر^(٥).

= على تجفيف محصول اللبان وتبييضه، كما يساعد على تطهير اللبان واستمرار صلاحيته وعدم تأثره بأي ظرف مناخي ويمنع تكاثر البكتريا (إبراهيم المقحفي، ٢٠٠٢م، معجم البلدان والقبائل اليمنية، دار الكلمة بصنعاء).

(٣) انظر: حَوْفِ هَاوْفِ Hauf.

(٤) انظر: مُغْبَرَاءِ Mughayraa.

(٥) انظر مادة هذا المدخل في المعجم، فستجد تفصيلات أخرى.

وهناك ٢١ محلاً وجمعية تعاونية، و١٠ حدادين، و١٠ ورش، و٣٠ تاجراً للتجارة البرية. ويتزايد السكان والمنازل بسرعة، وربما يبلغ عدد السكان ٣٥٠٠ نسمة في الوقت الحالي. وفي محيط البلدة هناك ١٢٠ هكتاراً مفلوحة. وهي تقع في المنطقة الوسطى، على ارتفاع ٧٢١ متراً فوق مستوى سطح البحر. وهي على طريق صلبوخ-بريدة المزمع تنفيذه، على بعد ٤٨ كم شرق المجموعة (ETCO, 1970)^(١).

حَوْفِ هَاوْفِ Hauf

٣٨-١٦، ٣٠-٥٣. قرية ساحلية في غرب ظَفَّار جنوبي شبه الجزيرة العربية، تقع على بعد نحو ١٢ ميلاً شرق دمقوت. وهي منزل الشيخ، وبها برج (Red Sea and Gulf of Aden Pilot)^(٢).

(١) انظر: الحوطة Hautah.

(٢) حَوْفِ: مديرية من أعمال محافظة المهرة. تقع ديارها في مرتفعات وحافة الجبال المتصلة مباشرة بالبحر، وهي شرقي الغيظة عاصمة المهرة بمسافة ٧٥ كيلاً. وتنتشر في وادي حوف أشجار اللبان بارتفاعاتها المختلفة والتي استمدت أهميتها التاريخية كسلعة في العصور القديمة، وما يزال الناس يحيطون هذه الشجرة بنوع من الأهمية والتعامل الخاص، وتبدأ دورة إنتاج شجرة اللبان في شهر أكتوبر، حيث يقوم الأهالي بإحداث شقوق عديدة في الساق الرئيس للشجرة بواسطة أداة حجرية حادة ويسيل منها أبيض لزج يتجمد على سيقان الأشجار ويترك ليحفظ لمدة ١٥ يوماً بالتحديد، ثم يقومون بجني المحصول. وتنتج الشجرة الواحدة معدل ٣ إلى ٤ كيلوجراماً من اللبان. ويعد جني اللبان يخلط مع مادة يطلقون عليها (هاثورت)، وهو نوع من الحصى الملحي المتحجر يتم سحقه جيداً ثم يخلط مع اللبان، وذلك يحقق عنة أغراض منها أنه يساعد =

حوكك Huk

٢٣-٠٨-٠٠، ٥٨-٢٤-٠٠. انظر: الطائين (وادي) (Tayin (Wadi).

الحَوَّل (دوحة أمر) Hul (Dohat Umm-Al)

٥٧-١٣-٠٣، ٥٢-٣٦-٥١. انظر: قطر Qatar.

الحَوَّل Hul

٢٢-٣٨-٠٠، ٥٩-١٤-٠٠. انظر: حلم (وادي) (Hilam (Wadi).

حَوَمَان (آل) Human

٥٩-٤١-١٨، ٤٠-١٦-٤٢. قرية في بَلْسَمَر في منطقة عسير، تقع على ارتفاع ٢٦٢١ متراً عن مستوى سطح البحر، ويقطنها من ١٠١ إلى ٢٥٠ نسمة. وترتبط بطريق الطائف-أبها-جازان الرئيس بدرج جبلي سعي، طوله ٧ كم، (ITALCONSULT (1970^(١).

الحَوَمَة Homah

٢٧-٣٠-٠٠، ٤١-١٧-٠٠. أحد الأودية الصغيرة التي تنحدر من جبال أجا^(٢) في الجانب الغربي.

(١) آل حَوَمَان: إحدى قرى آل حسين من بني هشام من بني بجاد من نازلة بوادي آل حسين (عمر بن غرامة العمري، معجم بلاد رجال الحجر) من بَلْسَمَر وهي في مركز بَلْسَمَر وليس كما ذكر.

(٢) انظر مادة هذا المدخل في المعجم، فستجد تفصيلات أخرى.

الحَوَيَّان Huwai

٣٥-٣٢-٠٠، ٤٦-١١-٠٠. موقع على الضفة اليمنى لنهر دجلة^(٣) بين كَوْت الأمازة والشيخ سعد.

الحَوَيَّان Huwaiyah

٢٤-٢١-٠٠، ٤٣-١٥-٠٠. انظر: سبيع (وادي) (Sabai (Wadi)^(٤).

حَوَيَّان (Al) Huwayan

٥١-٠٣-٢٧، ٤١-١٤-٣٤. قرية في منطقة حائل، تقع على ارتفاع ١١٦٩ متراً فوق مستوى سطح البحر، ويقطنها بين ١٠٠ و٤٩٩ نسمة. وترتبط مع طريق الحناكية-حائل الرئيس بدرج مستو وتمتوج لا بأس به، طوله ٥ كم، لكنه عرضة للغرين والغبار. وتشمل الأنشطة الاقتصادية فيها: زراعة القمح والبرسيم والنخيل وبعض الخضراوات، مع تربية الماشية من الإبل والغنم والماعز. وبالقرية نجارة. وبالقرية ماء كاف، ونسبة عذوبته ٢٦-٥٠٪ (WILSON-MURROW, 1970)^(٥).

(٣) انظر مادة هذا المدخل في المعجم، فستجد تفصيلات أخرى.

(٤) الحَوَيَّان: هضبة حمراء، تقع في عرق سبيع - رملة عبدالله بن كلاب قديماً - وعرق سبيع جانبه الغربي لقبيلة سبيع وجانبه الشرقي لقبيلة المقطة من عُنَيْتة، وقد ذكرها ياقوت ممدودة، وذكر أنها واد وماء، قال في معجمه: الحوياء: قال أبو محمد الهمداني: وادي الحوياء، واد في رمل عبدالله بن كلاب. والحوياء: ماء في حقف رملة لعبدالله بن كلاب. قلت: الحَوَيَّان كذلك: ماء يقع شرق مدينة رنية على بعد ١٠٨ كم، وهو من مياه قبيلة سبيع (سعد بن جندل، معجم عالية نجد).

(٥) حويان: من أودية (حضن) الحضن يتجه جنوباً شرقاً، وفيه قرية بهذا الاسم سكانها الغيبة من شَمَر، وفي أعلاه =

الخويمة Hawiya

٢٧-٢٢-٠٠، ٤٨-٥٨-٠٠. انظر: بديّة

.Badiyah

الخويمة Hawiyah

٤٦-٢٥-٢١، ٣٥-٢٩-٤٠. قرية في الطائف

بمحافظة الطائف في منطقة مكة المكرمة، تقع على ارتفاع ١٥٠٤ أمتار فوق مستوى سطح البحر، وسكانها من ٥٠١ إلى ٢٠٠٠ نسمة. وهي ترتبط مع طريق الرياض-الطائف الرئيس. وبها مدرستان، ومستوصف (ITALCONSULT, 1970)^(١).

الخويمة Hawiyah

١١-٥٧-١٩، ٥٤-٤٢-٤٠. قرية في الشاقة

بمحافظة القنفذة بمنطقة مكة المكرمة تقع على ارتفاع ٢٠ متراً فوق مستوى سطح البحر، ويقطنها من ٢٥١ إلى ٥٠٠ نسمة. وترتبط مع الطريق الساحلي بدرج مستو لا بأس به، طوله ٢,٥ كم (ITALCONSULT, 1970).

الخويمة Hawiyah

٥٩-٥٦-١٩، ٢٩-١٤-٤١. قرية في محافظة قلوة في منطقة الباحة، تقع على ارتفاع ٤٢١ متراً فوق مستوى سطح البحر، ويقطنها نحو ١٠٠ نسمة. وترتبط مع الطريق الساحلي بدرج مستو و متموج بطن واد سييء، إلى لا بأس به، طوله ٥٤,١ كم. وبالقرية مدرسة، وبريد وبرقية (ITALCONSULT, 1970).

الخويمة Hawiyah

٥١-٣٨-١٧، ٤٠-١٥-٤٢. قرية في محافظة الدرب بمنطقة جازان، تقع على ارتفاع ٤٠ متراً عن مستوى سطح البحر، ويقطنها من ٢٥١ إلى ٥٠٠ نسمة. وهي ترتبط مع الطريق الساحلي الرئيس بدرج مستو و متموج لا بأس به، طوله ٧,٢ كم، ولكن يحتاج الشخص إلى ٠,٢ ساعة مشياً؛ للوصول من القرية إلى ذلك الدرب (ITALCONSULT, 1970).

الخويمة Hawiyah

٠٢-١٧-٢٠، ٠١-١٣-٤١. قرية في دوس بمنطقة الباحة، تقع على ارتفاع ١٩١٠ أمتار فوق مستوى سطح البحر، ويقطنها من ٥٠١ إلى ٢٠٠٠ نسمة. وهي ترتبط مع طريق الطائف-أبها-

= نخل، وبيض في وادي الشعبة بعد اجتماعه بوادي سفق ووادي العقلة، وهو غريهما. ويبعد عن حائل ٨٠ كيلاً جنوباً ويظهر أنه هو حوايتان في كلام الهجري المتقدم فالمواضع التي ذكرت هناك تقع بقرب هذا الموضوع (حمد الجاسر، معجم شمال المملكة).

(١) قال عنها ابن بليهد: (وهي آبار عذبة الماء يملكها صاحب السمو الملكي الأمير فيصل آل سعود فواكهها ممتازة على غيرها وخاصة العنب وبني عليها قصور منظمة على أحسن طراز وقد جعلت مصيفاً لجلالة الملك عبد العزيز آل سعود بتابها في اشتداد الحر). وقد أصبحت الحوية الآن مصيفاً نموذجياً بقصورها النخمة وداراتها المنظمة وحركة المصطافين بها. وراي الحوية يقبل من ناحية الغرب من جبال عالقة بانسراة يقال لها جبال رغاب وجبال رحاب جبال حمر سامقة لها منظر بديع تشاهدها وأنت في الحوية وبعد أن تنجس منها إلى الطائف. هذه الجبال وما حولها للأشراف ذوي ناصر، وبعد أن ينحدر وادي الحوية يصب في وادي شرب بعد جبال القنة (عبدالله بن خميس، المجاز بين اليمامة والحجاز).

الْحَوَيْيَّة (أبار) (Howaydhiyah (Al)

٣٠-٣-٢٦، ٢١-٢١-٤٩. آبار يتردد عليها
بدو بني هاجر في الصيف. وقد يطيب لهم المقام
في المستقبل فيستوطنون هنا فهناك الكثير من
الأراضي. وهي تقع في المنطقة الشرقية على ارتفاع
١٢٠ متراً فوق مستوى سطح البحر، (ETCO،
1970)^(٣).

الْحَوَيْرَة (أو الحويرات)**Huwairah (Or Huwairat)**

٢٩-٢٥، ٣١-٤٩. انظر: الأخصاء
(واحة) Hasa (Al) Oasis.

حُوَيْرَة (وادي)**Hawari (Hawairi) (Wadi)**

٤٥-١٤، ٣٠-٢٠-٤٩. واد يبدأ مجراه
في منطقة تقسيم المياه الموازية لساحل حضرموت
الذي يصل لأعلى نقطة به عند حاجب التبرين على
ارتفاع ٤١٥٩ قدم. ويكون اتجاه مجراه العام نحو
شرق-الشمال الشرقي، وطوله نحو ٥٩ ميلاً، وفي
معظم الأحيان يكون ضيقاً رملياً ومتعرجاً. وفيما
يأتي قائمة بالقرى الرئيسة على ضفافه ابتداء من
الساحل نحو أعالي الوادي (Bent, 1894)^(٤).

(٣) الحُوَيْدَة:- بالتصغير، وباء النسب - الحاذ والحوذان:
نوع من الشجر والنبات، والحواذ: البعد والفراق،
والحوذى، المستحث الصاحب، أو الدواب على
السير. موضع يقع شمالي عين دار. ويشرب من
آبار سحورة تابعة لمحافظة بقيق، وفيه آبار ونخل
(عبدالرحمن العبيد، الموسوعة الجغرافية لشرقي
البلاد العربية السعودية).

(٤) حُوَيْرَة: واد بالقرب من غيل باوزير فيما بين الشحر =

جازان الرئيس بدرج جبلي مستو ومتموج مهاد
بطن واد سيء، إلى لا بأس به، طوله ٤٨,٥ كم
(ITALCONSULT, 1970)^(١).

الْحَوَيْيَّة Hawiyah

١٨-١٩-٥٢، ٣١-٢٠-٤٢. قرية من قرى
قنا والبحر بمنطقة عسير، تقع على ارتفاع ٦٥٦
متراً فوق مستوى سطح البحر، ويقطنها نحو
١٠٠ نسمة. وهي ترتبط مع الطريق الساحلي
الرئيس بدرج مستو بطن واد لا بأس به، طوله
٢٤ كم، ولكن يحتاج الشخص إلى ١,٥ ساعة
مشياً؛ للوصول من القرية إلى ذلك الدرب
(ITALCONSULT, 1970).

الْحَوَيْيَّة Hawaithah

٢٤-٢٥-٠٠، ٥٦-٠٤-٠٠. انظر: الجو Jan.

الْحَوَيْيَّة Hawaithah

٢٤-٠٨-٠٠، ٥٦-٠٧-٠٠. سهل واسع في
الحجر الغربي بسلطنة عمان يقع عند رأس وادي
عبيلة؛ أحد رافدين يلتقيان بوادي الجزى^(٢).

الْحَوَيْد (أبو) (Hawidh (Bul)

٢٣-٥٨-٠٠، ٥٥-٢٥-٠٠. انظر: الختم
Khatam.

(١) في مركز برحرح بالمنطق في منطقة الباحة.
(٢) انظر مادة هذا المدخل في المعجم، فستجد تفصيلات
أخرى.

ملحوظات	الضفة	الموقع	الاسم
انظر المقالة الخاصة بشحير.	اليمنى	عند مصب الوادي على الساحل.	شُحِير ^(١)
مكان مفضل لتخميم للقوافل. ويوجد بها موارد مياه عظيمة.	اليمنى	على بعد ٢٥ ميلاً فوق شُحِير.	سِبَة ^(٢)
قرية صغيرة مع زراعة واسعة في محيطها.	اليسرى	على بعد ٧ أميال فوق سِبَة.	تَحِيَّة ^(٣)
قرية صغيرة.	اليسرى	على بعد ٣ أميال فوق طَحِيَّة.	جِرود ^(٤)
مجموعة من الأكواخ الحجرية، والحوائط والحقول. ويوجد رقع مزروعة من البرسيم والحبوب، ونحو بضع مشات من النخيل. وفيها كذلك جدول جار يستخدم للري. وهي على ارتفاع نحو ٢٠٠٠ قدم.	اليسرى	على بعد ٧ أميال فوق القروط.	الغِيل ^(٥)

= والمكلا. تحيط به سلسلتان جبليتان وقد حفر مجرى لري حقول الذرة والنخيل يتخذ ماءه من نهر صغير، وعلى حافة هذه الحقول تنمو أشجار الموز. ومن حويره تشعب الطرق إلى وادي العين وإلى وادي بن علي. وفي شماله إلى الشرق ريدة المعارة وريدة الجوهيين، ومنهما تشرع الطرق إلى حضرموت وإلى عقبة الفقرة وعقبة عبدالله غريب وعقبة عثة تنزل هذه كلها إلى الساحل. وقد أصلحت في الأخير طريق للسيارات في هذا الجبل. وعلى أسفل الوادي تقع قرية شحير (إبراهيم المقحفي، ٢٠٠٢م، معجم البلدان و لقبائل اليمنية، دار الكلمة بصنعاء).

(١) انظر: شُحِير Shihir.

(٢) انظر: سِبَة Sibah.

(٣) انظر: تَحِيَّة Tahiyah.

(٤) وردت تهجتها في المعجم هكذا Qirwit.

(٥) انظر: غِيل الحالكة (Al) Ghail.



الاسم	الموقع	الضفة	ملحوظات
البطحاء ^(١)	على بعد ٤ أميال فوق الغيل.	اليسرى	قرية صغيرة على رأس الوادي، وبها ماء طيب جداً ومراعي للإبل على ارتفاع أكثر من ٢٠٠٠ قدم.

الحوييرة (Al) Huwayrah

٥٠-٢١-٢٤، ٣٠-٢١-٤٦. (تسمى أيضاً وادي الراشد، وهجرة ابن سيف). منطقة تخيم للبدو في الصيف، وأثار لعدد من المزارع المهجورة. وهي تقع في المنطقة الوسطى، على ارتفاع ٧٣٠ متراً فوق مستوى سطح البحر، على بعد ٢٠ كم إلى طريق الحجاز عبر درب سهل (ETCO, 1970).

الحُوَيْرِس Huwayris

٢٦-٥٤-١٨، ٥٠-١٤-٤١. قرية في القوز بمحافظة القنفذة بمنطقة مكة المكرمة تقع على ارتفاع ٤٤ متراً فوق مستوى سطح البحر، ويقطنها من ١٠١ إلى ٢٥٠ نسمة. وترتبط مع الطريق الساحلي بدرب مستو لا بأس به، طوله ١١,٥ كم (ITALCONSULT, 1970).

الحُوَيْرِزَة Huwaizah

١٠٠-٢٩-٢٠، ١٠٠-٤٥-٤٤. انظر: الدواسر (وديان) Dawasir (Widyan).

(١) انظر: البطحاء (Al) Bat-Ha. وتجمع أحياناً فيقال البطح.

حُوَيْش Huwaish

فرع من آل بو جياش؛ إحدى القبائل الريفية في العراق^(١).

حُوَيْش Huwaish

الضفة اليمنى لنهر دجلة^(٢) بين القرنة وصويرة. ٣٣-١٦-٠٠، ٤٤-٣٥-٠٠. مكان على

حُوَيْش السيد Huwaish-As-Saiyid

٣٢-٣٠-٠٠، ٤٤-٢٤-٠٠. انظر: الحلة (قضاء) Hillah (Qadha)؛ قرية في ناحية نهر شاه.

حُوَيْض (جبل أم) Huwaidh (Jabal Umm)

٢٥-١٧-٠٠، ٥٠-٣١-٠٠. انظر: القارة (بر) Qarah (Barr-al)^(٣).

(١) انظر: العراق Iraq؛ القبائل الريفية.
 (٢) انظر مادة هذا المدخل في المعجم، فستجد تفصيلات أخرى.
 (٣) أم حُوَيْض: خشم، وموضع ساحلي معروف لدى البحارة، وهو في مدخل دوسة ملوي من الشمال، وهو تصغير حوض. وأم حُوَيْض زاوية ساحلية مجاوزة لسلوى ومعروفة عند أهل البحر (عبدالرحمن العبيد، الموسوعة الجغرافية لشرق البلاد العربية السعودية).

خُوَيْض (خشم أم)

Khashm Umm Huwayd

١٠ - ١٧ - ١٥، ٠٠ - ٢٩ - ٥٠. إرسابات
جس مهمة بالقرب من دوحه سلوى في المنطقة
الشرقية، تقع على ارتفاع ١٠٠ متر فوق مستوى
سطح البحر، على بعد ١٠٠ كم جنوب غرب
الظهران عبر درب سبيح. ويخترقها الطريق القديم
إلى العقير (ETCO, 1970)^(١).

الخُوَيْطَات Huwaiyat

٥٧ - ٣٧ - ٢٥، ٤٤ - ٢٣ - ٤٠. انظر: خيبر
(حرة) Harrat Khaibar^(٢).

الخُوَيْطَات (أل) Huwayt (Al)

٥٧ - ٣٧ - ٢٥، ٤٤ - ٢٣ - ٤٠. قرية في منطقة
حائل، تقع على ارتفاع ١٠٤١ متراً فوق مستوى
سطح البحر، ويقطنها بين ١٠٠ و ٤٩٩ نسمة.
وترتبط مع طريق الحناكية-حائل الرئيس بدرب
مستو وتمتوج سبيح، طوله ٥٢ كم، لكنه عرضة
للغرين والغبار والجلاميد وفيضان السيول.
وتشمل الأنشطة الاقتصادية فيها: زراعة القمح
والبرسيم والنخيل وبعض الخضراوات، مع تربية
الماشية من الغنم والماعز والأبقار. وبالقرية ماء
كاف، ونسبة عذوبته ٧٦-١٠٠٪ (WILSON-
MURROW, 1970)^(٣).

= ويوجد من الأسماء المسبوبة لأم خُوَيْض ما يأتي:
زينة أم خُوَيْض بالدوحة، وأم خُوَيْض على الساحل،
وجال أم خُوَيْض إلى الداخل قليلاً.

(١) انظر: خُوَيْض (جبل أم) (Huwaitat (Jabal Umm).

(٢) انظر: الخُوَيْطَات (أل) Huwayt (Al).

(٣) الخُوَيْطَات: - تصغير حائط - يعرف قديماً باسم (يديع)
وإليه نخيل كثيرة، سكانها جلهم من بني رشيد، ويقع =

الخُوَيْطَات (قبيلة) Huwaitat (Tribe)

هي قبيلة كبيرة وقوية تنتشر في مساحة كبيرة
من المنطقة، تمتد حتى أرض مؤاب في الشمال،
وإلى البحر الأبيض المتوسط والجزء الشمالي من
شبه جزيرة سيناء في الغرب، وإلى الوجه في تهامة
في الجنوب، وحتى جبل الطيبق، وطرف أرض
الصوان في الشرق، وديرة الحويطات مع ذلك
لا تمتد في اتجاه الجنوب الشرقي حتى العلا.
ومدينتها على ساحل البحر الأبيض المتوسط هي
غزة، حيث يتمون في الغالب إلى فرعي التوايبة
والسعيدين، ويحتل الأخيرون السهل العميق
المنخفض على البحر الميت والمعروف بالغور،
وحول غزة يسكنون الخيام ويحترفون الزراعة.
وفي تهامة يحترفون الرعي إلا ما ندر منهم،
ويسكنون الخيام الصغيرة المثلاصقة بالأودية،
ويحترفون زراعة النخيل والحبوب.

وفي هضبة حسمى يزرعون الشعير، وفي
الأراضي بين غزة ومصر توجد عشيرتان منهم
هما: الترابين والسواركة، وهما من الرحل
تماماً؛ إذ يشبهون البدو الرحل الذين يوجدون
باتجاه النفود حيث يخشى بأسهم^(٤). وكثير من

= في سفح حرة خيبر الشرقي، جنوب الحائط (فدك
قديماً) على مقربة منه. وتبعد قرية الحويط ٢٨٠ كيلاً
عن مدينة حائل في الجنوب الغربي. ومياهه عيون
تنبع من الحرة، قد أجريت في قنوات من الصخر
قديمة، وهو من أقدم القرى المعروفة قبل الإسلام.
وفي الحويط (يديع) كتابات قديمة، وكتابات إسلامية
كوفية، منها ما هو مؤرخ في ١١٤ هـ (حمد الجاسر،
معجم شمال المملكة).

(٤) وردت الترابين في المعجم الإنجليزي هكذا Tayrabin =

حويطات جنوب فلسطين يحترفون التجارة، ويمارسونها لا سيما مع البدو، ول بعضهم مخازن يبنونها من الطين.

وعموماً فالحويطات تعوزهم رشاقة الحركة وتميز أجسامهم بالضخامة والعظام البارزة كالفلاحين السوريين، أما حديثهم فذو طبيعة قروية، فهم إذن أقرب إلى الفلاحين منهم إلى البدو، وهم يستعملون محراثاً له حافة من حديد يجره جمل واحد. وقد تردد أن بعض عشائرتهم يستعدون مشيتهم بدق الأجراس. ولا ترتدي نساؤهم النقاب، ودرج العرف بينهم على أن دية الرجل القتيل هي خمساً من الإبل. ونسوق فيما يأتي نبذة أكثر حداثة عن هذه القبيلة.

يمتاز أفراد قبيلة الحويطات بقوة الشكيمة والميل إلى القتال، وتمتد أراضيها من جوار تيماء في الجنوب إلى الكرك في الشمال، وشرقاً إلى النفود ووادي السرحان، وفي الغرب ينتشرون حول خليج العقبة عبر سيناء إلى داخل مصر. والحويطات هم بدو في الصحراء إلى الشمال الشرقي من القاهرة، كما أنهم يستقرون ويحترفون الزراعة حول طنطا. وحويطات العقبة وسيناء ومصر ليس لهم صلة سياسية بالمشايخ الذين يتمركزون بصورة رئيسة في معان أو بالقرب منها. ولكنهم يقرون لهم بحق صلة الرحم في بعض الأحيان، فإذا تورط أحد الحويطات من التوايهة أو

بني جازي في مشكلة مع الحكومة العثمانية فإنه يلجأ، إن تمكن من ذلك، إلى سيناء أو مصر.

وعلى الجانب السوري يوجد فخذ القبيلة الرئيسة بني جازي^(١) وكبير مشايخهم عرار بن جازي، بيد أن أبو تاية لا يعترف به، وتكرر الحزازات بين الطائفتين. وتاية هي فرع من فروع بني جازي وترجع مكانتهم إلى ما يتمتع به مشايخهم من طاقة لا تفتقر. وزعيمهم الحالي هو عودة، أشهر مغيري عصره، حيث لا يتردد في الغزو عبر الحماد إلى نهر الفرات؛ إذ قد أغار على ابن هذال من العمارات، كما خرج في إحدى المناسبات لغزو السبعة، وتوغل شمالاً حتى كاد يصل إلى حلب.

وتربط الحويطات أواصر المودة مع بني عطية، فلا يجدون حرجاً في التخييم في جميع أنحاء ديرتهم. ويحتل الشيخ أحمد بن طفيقة ساحل البحر الأحمر بين المويلح وضبا، بينما يقيم في المويلح. وهم في خصومة مع شَمَر باستثناء عشيرة الرمال التي تربطهم بها أواصر المصاهرة مع أبو تاية^(٢)، كما أنهم عموماً في خصومة مع ولد سليمان والفقرا. أما علاقتهم ببني صخر فتتسم بالحساسية على الدوام؛ إذ لا تفتأ الصراعات الحامية أن

(١) عشيرة الجازي توجد في الجانب الأردني وليس كما ذكر المعجم أنها توجد في الجانب السوري (عطالله بن محمد الحويطي).

(٢) أبو تاية لقب في الأصل يطلق على عيال صباح بن محمد أبو تاية من عشيرة الفريجات، وأبناؤه هم: حرب وجراد وعيد وقاسم. إلا أنه في الوقت الحالي أصبح لقب أبو تاية متداولاً بين جميع عشائر الفريجات (عطالله بن محمد الحويطي).

- والسواركة حكنا Suaki. وعشيرة الترايين والسواركة عشائر لا تنتمي إلى قبيلة الحويطات (عطالله بن محمد الحويطي، اتصالات شخصية، ١٤٣٠هـ)، وسيشار إليه فيما بعد بعطالله بن محمد الحويطي بين قوسين.

ولا تعد الحويطات من بين كبار ملاك الإبل؛ إذ ربما لا يتجاوز عدد الإبل التي يملكها الفرع السوري منهم بأكمله ٥٠٠٠ إلى ٨٠٠٠ رأس^(١).

ويقول الحويطات إنهم من الأشراف^(٢)؛ أي من نسل النبي ﷺ من بنته فاطمة؛ ولكنهم حسب بعض التخمينات ذوو تاريخ أقدم^(٣)، فلربما انحدروا من الأنباط الذين كانوا يسيطرون على طرق القوافل إلى اليمن أي طريق التوابل القديم، حيث كانت عاصمهم البتراء على مسافة بضع ساعات من معان.

(١) ما ذكره المعجم من أن الحويطات لبسوا من كبار ملاك الإبل غير صحيح فقبيلة الحويطات تتميز بين القبائل العربية بامتلاكها لسلالات أصيلة من الإبل حتى إن هناك عشائر ما زالت تحافظ على هذه السلالات إلى وقتنا الحاضر. ومن هذه السلالات الخويرات لدى عشيرة القرعان، وكذلك الحيز والقرود عند قبيلة العمران، وحلوات لدى عشيرة الفحامين، وخرصات لدى عشيرة الجواهره، والزريقوات لدى السعيديين، وشراهات لدى عشيرة المشاهير. وقد عرفت إبل الحويطات بقدرتها على الفوز في السباقات الخاصة برياضة الهجن على مستوى الخليج العربي لما تتمتع به من صفات تجعلها بين مصاف الإبل الأصيلة (عطالله بن محمد الحويطي).

(٢) ما زال الحويطات يقولون بانتسابهم إلى الأشراف فحويط - حسب اعتقادهم - هو من نسل الأشراف الجمامرة الحسينيين أمراء المدينة المنورة حتى القرن التاسع الهجري (عطالله بن محمد الحويطي).

(٣) من العلماء من عد الحويطات من مذبح ومنهم من عددهم من بني عقبة، قال العلامة أبو بكر الحازمي (ت ٥٨٤هـ): (الحويطي منسوب إلى حوط بطن من مذبح عامتهم بالشام). انظر (عجالة المبتدى وفضالة المنتهى في النسب، ص ٨٥)؛ وقال المؤرخ الشريف محمد بن عبدالله الحسيني الموسوي (ت ١٠٧٠هـ): (الحويطات عرب، من بني عقبة). ويعني المعجم بقوله (ذوو تاريخ أقدم) أنهم أقدم في المنطقة من زمن بعثة النبي ﷺ (الشريف إبراهيم بن منصور الهاشمي الأمير).

تنفجر بين القبيلتين. وفي عام ١٩١٤م أدت الغيرة بين ابن جازي وأبو تاية إلى غارات مستمرة متبادلة بين هذين الفخذين. وينشوب الحرب بين بريطانيا العظمى وتركيا، انتاب القبيلتين شعور مشترك بالخوف من أن تستولي الحكومة العثمانية على إبلها لأغراض النقل. فأصلح الحويطات ذات بينهم، ثم انتقلوا مع بني صخر شرقاً إلى ديرة عتزة حيث لا تتألمهم يد الحكومة. وقد عهد إليهم بحماية سكة حديد الحجاز من الكرك إلى معان، نظير دعم يتلقونه سنوياً. ومنذ أن قاد سامي باشا حملته في الصحراء في عام ١٩١٠م بدأ الحويطات يتعاملون مع السلطات التركية بقدر معين من الاحترام، وسجن محمد بن تاية، عم عودة، لبضعة أشهر في دمشق، فلما أخلى سبيله وكرت إليه مهمة جمع ضرائب قبيلته عن الغنم والإبل، وهو منصب يدر على صاحبه المال الوفير، مما يجعله لا يرغب في التخلي عنه.

وفي الربيع يرمى التاية أنعامهم إلى الشمال والجنوب من جبال الطيبق. أما الجازي فيخيمون إلى الجنوب والجنوب الغربي، وتدخل القبيلة منطقة معان في فصل الصيف، حيث تمتلك بعض الزراعة، وإلى الجفر؛ وهو منخفض إلى الشرق من معان. ومعان هي الحد الشمالي لصحراء الحجر الرملي، وهنا توجد الشعاب المعشبة لديره بني صخر التي تقسم الطريق لأكيال وعرة من الصخر الذي شكلته إلى أشكال غريبة بديعة تختلط معها الأبارق. أما الأبارق فيندر وجودها كما يقع أسفل الحجر الرملي قدر كاف من الشجيرات الصغيرة والنباتات العصارية في أعقاب هطول بعض الأمطار الخفيفة.



ح

العشائر	الفخذ	القبيلة
عرار بن جازي	ابن جازي، ١٠٠ خيمة	الحويطات، ٤٠٠ خيمة عرار بن غازي عودة أبو تاية
سالم بن ضيان	الذيابات، ٩٥ خيمة	
عودة بن حرب أبو تاية	التوايهة، ١٥٠ خيمة	
	الدمانية، ٤٠ خيمة	
سالم أبو ركيب	الركيبات، ٨٠ خيمة	
	العمران	حويطات المقبة حسن بن نجاد
حسن بن نجاد ^(١)	العلاوين	
سعد أبو نار	سريعين الغنمين	حويطات سبنا، ١٢٠٠ جمل.
سويلم أبو ظهور	الدبور	

(١) ورد في الأصل Yād.

الصحراء الغربية حيث وقفت في وجه بني صخر وعنزة. وجاءت مجموعات صغيرة من الحويطات من شرقي الأردن إلى جنوب فلسطين. وحتى إلى شمالها أيضاً، بينما ذهبت مجموعات أخرى من العقبة عن طريق سيناء إلى مصر.

ويعود السبب في الانتشار السريع والواسع للحويطات إلى تجارة القوافل الواسعة التي يمارسونها منذ زمن طويل. ففي بداية القرن التاسع عشر كانت تذهب كل عام من الشراة إلى القاهرة قافلة تتألف من ٤٠٠٠ جمل، وحتى قبل وقت قصير كان تجار الحويطات يذهبون مرة إلى ثلاث مرات كل عام في مجموعات صغيرة تتألف من ٥-٢٠ شخصاً من السويس إلى الحجاز، ثم يعودون إلى مصر ومعهم قطعان كبيرة من الماشية. وهذه ظاهرة معروفة.

وكان الحويطات أزماناً طويلة متعلقين بمصر بسبب هذه العلاقات التجارية من جهة وبصفتهم حماة طريق الحج عند العقبة من جهة أخرى. ففي عام ١٨١٢م جند حويطات الشراة لكي ينقلوا القوات المصرية إلى شبه الجزيرة العربية، وحتى عام ١٨٣٠م كانت هذه المجموعة من القبيلة مسجلة في القاهرة. وخلال فترة الاضطرابات التي حدثت في مصر بين انسحاب الفرنسيين وتولي حكومة محمد علي باشا زمام الأمور تعاموا مع دمشق بدلاً من القاهرة.

ومنذ القرن الثامن عشر ينقسم الحويطات إلى المجموعات الآتية: ابن جازي في الشراة، والعلاوين والعمران في محيط العقبة، وحويطات

ووفقاً لأوبنهايم Max F. von Oppenheim يحتل الحويطات مكانة متميزة بين القبائل العربية. فهم محاربون أشداء يخشاهم الناس في كل مكان من مصر حتى الجوف ومن البحر الميت حتى أعماق الحجاز، ومع ذلك يعانون من عيب لم يفارقهم أبداً، وهو أن جدهم حويط، لم يكن بدوياً حراً وإنما مصري^(١). يقال إن حويط جاء في رحلة إلى العقبة. وهناك أصيب بالمرض ونزل عند رجل عطوي، وبعد ذلك بقي في العقبة. وكانت قبيلة الرجل الذي حل ضيفاً عليه، بنو عطية، تتولى ضمان وصول الجبوب من سوريا إلى محطة الحج هناك. وتحتوي هذه الحكاية على شيء من الحقيقة فلا ينكر خلف حويط أصلهم لا في مظهرهم ولا في سلوكهم ولا في طريقة عيشهم، ولم يصبوا إلا في وقت لاحق تجاراً وأصحاب إبل ومزارعي نخيل على ساحل البحر الميت، وفلاحين في حسمى والشراة، ولم يصبوا بدوياً رحلاً إلا جزئياً. أما العلاقة التي تقيمها الحكاية بين جد القبيلة وبني عطية فتؤكد لها مصادر قديمة، في منتصف القرن السادس عشر كان الحويطات يتمون إلى تجمع بني عطية، وفي القرن السابع عشر أصبحوا مستقلين.

انتشرت القبيلة الجديدة بسرعة كبيرة في الأراضي الواقعة وراء العقبة. وعن ساحل البحر الميت تفوقت على بني عقبة؛ واضطر بنو عطية إلى الانسحاب إلى حسمى هرباً منهم. وفي الشمال احتلت القبيلة الشراة وتوغلت من هنا في

(١) حويط من أبناء الجزيرة العربية، وليس مصرياً كما ذكر المعجم (عظالله بن محمد الحويطي).

حويطات ابن جازي:

تمتد منطقة حويطات ابن جازي من العربية حتى وادي السرحان، وفي الصحراء يجاورهم من جهة الشمال بنو صخر الذين يتقاسمون معهم بئر الجفر وبئر باير. أما في المنطقة الجبلية فإن أماكن سقياهم تمتد من الجريا حتى أبا اللسل على نقب الشثار ولكنهم في الشمال يصلون أحياناً حتى وادي الحسا، وفي الجنوب حتى رمّ (فرع من الزوايدة)^(١). وفي الصحراء تمتد حدودهم من جنوب تبوك حيث يجاورهم بنو عطية، وفي الشرق عنزة. أما اتجاه الهجرة الرئيس لهم فهو من الغرب إلى الشرق، مؤدياً بالحويطات في فصل الشتاء إلى الصحراء، وفي وقت الحصاد إلى الجبال، وفي سنوات الفحط حتى شبه جزيرة سيناء في جنوب فلسطين. أما حويطات الشراة فيربون الإبل، فلا يحترف الزراعة سوى المراعية فقط^(٢).

كانت القبائل الصغيرة الموجودة بين الطفيلة ومعان تدفع خرة للحويطات. حتى الجانب الآخر من وادي الحسا لم يكن لهم ند إلا المجالي. وفي معان كانت الخوة عبارة عن هدية شرفية. وفي الصحراء كانت كاف، والجوف، وتيماء يدفعون الخوة لهم، كما عهد إليهم حماية طريق الحجيج بين معان وتبوك، ثم عهد إليهم بعد ذلك حماية سكة الحديد من القطرانة حتى معان.

(٢) تقع رمّ في جنوبي الأردن ويسكنها قبيلة الحويطات وبعض القبائل التي دخلت مع الحويطات وانصهرت فيها كالألوية والزوايدة ويعود أصل هاتين العشيرتين إلى قبيلة عنزة (عطالله بن محمد الحويطي).

(٣) المراعية: أحد عشائر الحويطات في الأردن ويسكنون منطقة الشراة ورأس النقب والمريغة (عطالله بن محمد الحويطي).

التهمة على ساحل البحر الأحمر، والسعيديين في العربية، وحويطات سيناء، والحويطات المصريين. وعلى الرغم من وجود عداوات وثورات دم فيما بينهم فإنه يوجد بين مختلف فئاتهم بعض الترابط^(٣).

(١) أعقب حويط ثلاث أبناء هم: عمران وعلوان وسويد. وعمران هو أكبر أبنائه وقد أنجب ولدان هما بسام وغازي وأعقب بسام العصابين. أما الابن الثاني لعمران فهو غازي الذي أنجب ولدان: وهم رباح بن عمران، ويعرفون الآن بالربيعيين، أما الابن الثاني لغازي فهو سياح، ويعرفون بالسيايحة. والعمران قبيلة تعيش على أراضي المملكة العربية السعودية وهناك جزء منهم يعيش في الأردن. وهناك بعض العشائر التي تنتمي إلى العمران في المملكة العربية السعودية وتعيش فلسطين في منطقة رأس النقب وبئر السبع ومنهم المسكة والعوادة. وبالنسبة لعلوان الابن الثاني لحويط الذي تنحدر منه عشائر قبيلة الحويطات التي تعيش في دولة الأردن. وعشائر الحويطات القاطنة في المملكة الأردنية الهاشمية هي: المطالقة، والفريجات، والنحادات، والسليمانيين، والمراعية، والمصبيين، والسميحيين، والسعيديين، والهدبان، والدرأوشة، والربايعة، والطاقطة، والدمانية، (والزوايدة والألوية)، وذوي رشيد، والعمارين، والعطون، والمناجعة، والجهايين، والقدمان، والصويلحيين.

أما الابن الثالث لحويط، وهو سويد فقد أعقب ريشان وتنتمي إليه خمس عشائر وهم الطقيقات وفيهم مشيخة الحويطات وتحديداً في عشيرة أبو طقيقة؛ ومنهم شيخ قبيلة الحويطات حالياً في السعودية الشيخ عون بن عبدالله أبو طقيقة، والمشاهير والجواهررة والرقابية والذبابين وعشائر تنتمي إلى عمر بن غالي بن سويد بن حويط، وهم الموسى والفحاميين والقرعان والعميرات، وعشائر تنتمي أيضاً إلى الحويطات في السعودية وهم الجرافين والسلالة والسليحيين والغنامين والزماهرة والقيضات والعيبات والسريحيين والديبور (عطالله بن محمد الحويطي).

ويعد عودة أبو تاية الذي يرسم عنه لورنس في الفصل الثامن من كتابه «أعمدة الحكمة السبعة» صورة لا تنسى، هو من أغرب الشخصيات التي ظهرت حديثاً في شبه الجزيرة العربية. كان يعيش مثل أبطال الأزمنة الغابرة. فقد جرح ١٣ مرة، وقتل ٧٥ من خصومه العرب مبارزة رجل لرجل، أما الأتراك فلم يكن يعدّهم لكثرتهم، وخلال ٣٠ عاماً خسر أكثر من نصف رجاله وقتل أمام عينيه معظم أقربائه. ولكن وفاة ابنه عناد فقط هي التي حطمت قلبه. وكان تعامله مع الناس بسيطاً وفي غاية اللطف ولكنه كان في حالة الغضب الويل كل الويل لمن يعترض طريقه، وكانت تتباه في المعركة حالات من الغضب الهائج حقاً. وكان كريماً جداً يوزع كل الغنائم التي يحصل عليها في معاركه. وكان يحب الحديث عن أفعاله بطريقة ملحمية وينظم الشعر. وكان شأنه شأن كثير من الشعراء العرب القدامى لا يستطيع دوماً السيطرة على لسانه. وقد جاء يومه عندما اندلعت الحرب العالمية، فهو وحده الذي مكّن الجيش العربي من نقل الحرب إلى شرقي الأردن.

وفي عهد عودة ازدادت العلاقات سوءاً بين الجازي وتاية. وفي عام ١٩٠٨م اختلفت عودة مع السلطات في معان بشأن أمر من أمور الضرائب، فألبوا عليه خصمه عبطان بن جازي. وقد قتل عناد بن عودة عبطان هذا، ثم قتل عناد نفسه في المعركة بعد ذلك. ومنذ ذلك الحين امتلأ قلب عودة بالكره للأتراك. وفي أبريل عام ١٩١٧م ظهر عودة في الوجه بعد طول لأي ليقود في مايو الشريف ناصر ولورانس عبر وادي السرحان إلى العقبة التي تمت السيطرة عليها بعد ذلك من الخلف.

ويرتبط الحويطات مع بني عطية في حلف وثيق، أما علاقتهم ببني صخر وعترة فيشوبها التوتر. وكانت غزوات الحويطات تصل إلى سلمية في شمال سوريا (١٩٠٨م)، ويقال إنها كانت تصل في الجنوب إلى وادي الدواسر، وفي الشرق حتى نهر الفرات. وهم يهاجمون بلي من حين لآخر، أما ضحاياهم بصورة رئيسة فكانوا الشرارات الذين كانوا يتعرضون للأذى من جميع القبائل المحيطة بهم.

ولم يطرأ من تغيير على هذا الوضع حتى في ظل الظروف الجديدة كما ورد عن صحيفة أم القرى، وهي الصحيفة الرسمية للسعوديين^(١).

ولقد طرأ تغير كبير على تنظيم الحويطات في العقود الأخيرة. فقد نشأت مجموعة جديدة، علّم ثاني بقيادة أبو تاية، ظلت فترة من الزمن تحتل مكانة متساوية مع عائلة الشيوخ القديمة، الجازي. وتعود بدايات هذا التطور إلى زمن بعيد في الماضي: عندما توغل الأتراك في عام ١٨٩٤م عن طريق الكرك نحو الجنوب، اعتقل شيخ الحويطات آنذاك عرار بن جازي. وخلال فترة اعتقاله الذي دام سنتين كان الأتراك يحرضون بصورة مخططة الزعماء الصغار ضد عائلة الشيوخ. وهكذا تمكن حرب أبو تاية من تجميع قبيلة خاصة به. وعندما توفي حرب في عام ١٩٠٤م خلفه ابنه ربيع، وفي عام ١٩٠٧م خلفه ابنه الثاني عودة.

(١) استخدم المعجم عبارة «اللوهابين» بدلاً من السعوديين، وهذا غير دقيق، وقد عدلت بناء على المقصود من الكلمة.



أما شقيق عبطان وخليفته حمد بن جازي فقد ظل في بادئ الأمر على ولائه للأتراك، غير أن قبيلته المطالقة قد انضمت إلى الصف العربي بعد أن نقل الجيش العربي مركز عملياته إلى العقبة. ومنذ ذلك الحين، ساد السلام بين القبيلتين الشقيقتين، وإن كانت الغيرة القديمة ما زالت تنفجر بين حين وآخر.

و ظل عودة وفيأً فيصل بعد الحرب أيضاً. وكان من بين أتباع الملك القلائل الذين وقفوا في وجه الفرنسيين في يوليو عام ١٩٢٠م في طريق زحفهم على دمشق. أما مع الأمير عبدالله والإنجليز فقد كانت له خلافات أدت في نهاية المطاف إلى اعتقاله عام ١٩٢٢م. لكنه هرب من السجن والتحق بمعسكر السعوديين^(١) الذين كانوا آنذاك بالذات (١٩٢٣م) ينفذون هجومهم الأول على كاف. وفي خريف ذات العام حدث وفاق مع عبدالله بوساطة من فيصل، وبعدها بقليل توفي عودة في ٢٢ يوليو عام ١٩٢٤م وكان ابنه محمد أبو تاية في نحو السادسة عشرة من عمره، ولم يتمكن من الحفاظ على مكانة أسرته. فقد كان يكن ضغينة لعبدالله، بينما ظل حمد بن جازي وفيأً له.

الحويطات:

أ - حويطات ابن جازي

شيخ المشايخ: حمد بن جازي

(١) استخدم المعجم عبارة «معسكر الوهابيين» للدلالة على السعوديين، وهذا غير دقيق، وقد عدلت بناء على المقصود من الكلمة.

عدد الخيام	منطقة التنقل	الشيخ	القبيلة
٣٦٠	صيفاً: الشراة شتاء: الجفرة الطييق	محمد بن جازي	١- المطالقة
			أ - لذيات
			ب - العودات
٤٠٠	صيفاً: الشراة شتاء: الجفرة الطييق	محمد أبو تاية	٢- التوايهة
			أ - الفريجات
			ب - النواصرة
			ج - السميحين
			د - المصبيين
			هـ - الفتنة
٣٦	صيفاً: الشراة شتاء: الجفرة الطييق	علي بن مصطفى	٣- الرشادة
			أ - الرشادة
			ب - الهزاهزة
			ج - المصابنة
٤٣٠	صيفاً: الشراة شتاء: الجفرة الطييق	صباح أبو نوير	٤- ولد سليمان
			أ - لركيبات
			ب - العثامنة
			ج - اللوافي
			د - دقادة
٥٠٠	صيفاً: الشراة شتاء: الجفرة الطييق	عودة أبو عجيل	٥- المراعية
		سالم بن حماد	أ - للمراعية الشمالية
		دبور الرصاعي	ب - المراعية الجنوبية

عدد الخيام	منطقة التنقل	الشيخ	القبيلة
		عودة العجيل	ج - المعجول
٣٦٠	صيفاً: الشراة شتاء: الجفرة الطيبق	محمد بن مفلح	٦- الزوايدة
			أ - الزوايدة
			ب - الزلاينة
			ج - طقاطفة
١٨٠	صيفاً: الشراة شتاء: الجفرة الطيبق	بخيت الدراوشة	٧- الدراوشة
١٨٠	صيفاً: الشراة شتاء: الجفرة الطيبق	قاسم أبو دميك	٨- الدمانية
٤٠	صيفاً: الشراة شتاء: الجفرة الطيبق	جمعة الهدبان	٩- الهدبان؛ البطونية
			قبائل ملحقة:
		هويمل العظني	١- العظون
١٩٠	صيفاً: بسطة شتاء: على الشرق في الصحراء	نهار السبوع	٢- النعيمات
٣٢		نهار السبوع	أ - السبوع
٥٨		سلامة أبو شتان	ب - السالمة
٥٥		نجم بن سليمان	ج - العلادية
٤٠		جدعان بن خلف	د - العراقة

العلاوين:

تقع منطقة هذه القبيلة على جانبي الطريق المؤدية من الشراة إلى العقبة. والعلاوين نصف بدو، وهم يزرعون الشعير ويخزنونه في الخرائب الأثرية الرومانية الكثيرة. وكان العلاوين يستلمون في السابق من الحويطات قافلة الحج المصرية عند رجم الدرك حول العقبة. وكانوا حتى تسليم هذه القرية للأتراك في عام ١٨٩٢م مرتبطين بمصر. وفيما بعد أيضاً ظل النفوذ المصري قوياً إلى درجة أن الأتراك وجدوا أنفسهم مضطرين إلى متابعة دفع الصرة القديمة للعلاوين وقدرها ٥٠٠ جنيه.

ب - حويطات ابن نجاد (العلاوين)

شيخ المشايخ: حسن بن نجاد

عدد الخيام	منطقة التثقل	الشيخ	القبيلة
١٥٠	الطرف الشمالي للمسمى بين الشراة - حسمى - ارم	حسن بن نجاد	١- النجادات
١٠٠		محمد النخيري	٢- السياحين
			٣- الموسى
			٤- الصويلحيين
			٥- الحساسين
			٦- المناجعة
٩٠		هليل بن عثمان	٧- القلاعيين
٦٠		عيد القديم	٨- القدمان
		إبراهيم بن شطيظ	٩- السلطان
		زعل بن سالم	١٠- الخضصيرات
٨٠		حمد الدبري	١١- الدبور
		إبراهيم بن زيتون	١٢- البدول



العمران؛

يتبع العمران الدولة السعودية^(١)، وتجاوز منطقتهم في الشمال منطقة العلاوين وتمتد بطول ٦٠ كيلومتراً وبعرض ٤٥ كيلو متراً حتى الدبر في الجنوب. وفي الأوقات الماضية كان يصلون إلى مسافة أبعد شمالاً حتى الدلاغة. وتملك عائلة شيوخهم، ابن مقبول، بساتين نخيل في العقبة. وحتى محمد علي باشا لم يتمكن من إخضاعهم. وفي العهد الحديث كانت الحكومة التركية تدفع لهم كل عام ٢٥٠ جنيه. ولم تتوقف غزواتهم ضد الأحيوات إلا بعد الاحتلال الإنجليزي الأردني للعقبة (١٩٢٥م)

ج - العمران:

الشيخ: ابن مقبول^(٢).

(١) استخدم المعجم عبارة «المملكة الوهاية» للدلالة على الدولة السعودية، وهذا غير دقيق، وقد عدلت بناء على المقصود من الكلمة. وهو وصف خاطئ يستخدمه لرحالة قصداً لوصف الدولة السعودية التي أيدت مبادئ الدعوة الإصلاحية، واحتضنتها ودافعت عن شيخها، كما طبقت مبادئها التي لا تخرج عن تعاليم مذهب الإمام أحمد بن حنبل.

(٢) مشايخ العمران اليوم هم: غدير بن محمد بن قاسم العصابين على العصابين، وسلامة بن عيد بن مقبول بن ذياب على العبادلة، وحمود بن سويلم بن طاهر العمراني على الفضول (محمد بن عبدالله بن متعب المزيد، اتصالات شخصية، ١٤٣٢هـ).

عدد الخيام	منطقة التنقل	الشيخ	القبيلة
٨٥	شرق وجنوب العقبة	ابن مقيول	١- الشمسسان
	شرق وجنوب العقبة	ابن هليل	٢- شيخان
	شرق وجنوب العقبة	محمد النخيري	٣- النخير
	شرق وجنوب العقبة	عيد بن ذياب	٤- الحميدات
٦٥	شرق وجنوب العقبة	هليل العصابين	٥- الناصر
	شرق وجنوب العقبة	...	٦- الربيعين
	شرق وجنوب العقبة	ابن عصبان	٦- العصبان

حويطات التهمة:

وهذه المنطقة بكاملها كانت في السابق تابعة لبني عقبة، ثم أخذها منهم الحويطات، بعضها بالطرق السلمية وبعضها الآخر عن طريق الحرب.

وأدى تغيير طريق الحج المصرية في عام ١٨٨٥م وانتقال السيادة على المنطقة من مصر إلى تركيا (١٨٩٢م) إلى حدوث استياء كبير لدى الحويطات. وخلال الحرب العالمية وقفوا بعد الاستيلاء على الوجه إلى جانب الشريف حسين. وبعد سقوط مكة في عام ١٩٢٤م انضموا إلى الدولة السعودية^(١)، لكن شيخ مشايخهم أبو طفيقة، أمير ضباء، هرب عام ١٩٢٨م إلى الأمير عبدالله في شرقي الأردن. وفي عام ١٩٣٢م دخل مع شيخ من بلي إلى شبه الجزيرة العربية لكي يقاوم حكم آل سعود في الحجاز، لكن المحاولة فشلت.

ونتيجة الظروف المعيشية الفقيرة في منطقة تهامة حاول الحويطات إيجاد موطن جديد

(١) استخدم المعجم عبارة «الدولة الوهابية» للدلالة على الدولة السعودية، وهذا غير دقيق، وقد عدلت بناء على المقصود من الكلمة.

تسكن هذه المجموعة كما يوحي اسمها في ساحل وجبال تهامة، أي في المنطقة المنحدرة من صرف الجبال حتى البحر، وهي منطقة قاحلة، كما أن الوديان الكثيرة ذات الأخاديد المتعمقة العريضة والرملية التي تنحدر من الجبال متجهة نحو الجنوب الغربي لا يثبت فيها سوى الطلح والسمر التي يستخرج منها السكان الفحم. ولذلك لا يملك الحويطات الموجودون هنا سوى عدد قليل من الإبل، وبالمقابل يملكون كثيراً من الماعز والغنم في الجبال والأبقار في الساحل.

وبالإضافة إلى ذلك تملك القبيلة واحات النخيل في عينونة، والخريبة، وشرماء. ومن أكبر الملاك هنا عائلة الشيخ أبو طفيقة عن طريق الوراثة من أجدادهم لأهمهم، بني عقبة. ويتولى استثمار هذه الأملاك والعناية بها فلاحون، حسب الطريقة المألوفة. والمركز الرئيس للقبيلة ومقر عائلة شيوخها هو ضباء. ويصل الحويطات في الجنوب حتى وادي الأزلم. حيث يجاورون قبيلة بلي.

لهم في سيناء. وقد نجحت أقسام من القبيلتين الفرعيتين، العيبات والجرايين^(١) في ذلك بزمن سابق، لكن الفحامين طردوا عام ١٩٠٦م من جبل حلال وأعيدوا إلى شبه الجزيرة العربية. وخلال الحرب العالمية وبعدها نزلت مجدداً عائلات من الفحامين والقرعان في خليج العقبة لكي تتفادي الجوع. وقد أدى مجيئهم إلى هناك إلى حدوث خلافات مع الطورة، (Die Beduinen, Vol. II, pp.421-435)^(٢).

د - حويطات التهمة (حويطات أبو طقيقة)

شيخ المشايخ: أبو طقيقة

عدد الخيام	منطقة التنقل	الشيخ	القبيلة
١٠٠	الولي سمعول؛ البدع: المقلّة		١- العميرات
			أ - الفوايزة
			ب - الحروق
			ج - الشهابيين
			د - النصيرات
			هـ - الغدايرة
			و - الرواشدة

(١) الجرافين: من عشائر الحويطات في السعودية (عطالله بن محمد الحويطي).

(٢) هذه الإضافة لما ورد في كتاب «البدو» لأوينهايم هي من عمل محقق هذا المعجم، وليست بأصل المعجم البريطاني، اعتماداً على الترجمة العربية لدار الوراق للنشر المحدودة، مع تصحيح لأسماء الأماكن والأشخاص. وقد رجعت إلى الأصل الألماني لكتاب «البدو» للتدقيق في الجداول، والتأكد من استيفاء جميع معلوماتها؛ لأن أوينهايم كان يورد الاسم العربي مقابل الاسم بالرسم اللاتيني.

عدد الخيام	منطقة التنقل	الشيخ	القبيلة
	عينونة		ز - الفوسة
	عينونة		٢ - الذبابين
	عينونة		٣ - الزماهرة
	ضبا		٤ - الطقيقات
			أ - ذوي سلامة
			ب - ذوي عميرة
			ج - ذوي عليان
			٥ - سليمين
			أ - لدقايقه
			ب - الأرنبيات
	البديع		ج - الطقاطقة
			د - السويات
	الأزلم		٦ - العبيات
			أ - للهاية
			ب - النوبحات
			ج - الطراطحة
			٧ - الموسه
	وادي الصر		أ - القدود
	شعب		ب - النجمات
	شعب		ج - سيائين
	شعب		د - الحفا
			٨ - المشاهير
			أ - الحطايمة
			ب - النصابرة
			ج - المكاكوة



ح

عدد الخيام	منطقة التنقل	الشيخ	القبيلة
			د - البدون
			٩ - القرعان
	الأزلم		أ - الرواشدة
	وادي مرة		ب - ذوي إبراهيم
	وادي مرة		ج - الجلالية
	وادي مرة		د - النصيرات
	وادي مرة		هـ - ذوي حمود
			١٠ - الجواهرة
	ضبا		١١ - الفيضات
			أ - الطوايرة
			ب - عيال نويقل
			ج - الجواسرة
			١٢ - الفحامين
			أ - أولاد سعيد
			ب - الحمادات
	وادي ضبا		١٣ - الجرافين
			أ - الفطوح
			ب - البسة
			قبائل ملحقة:
			المساعيد
	البدع		أ - البداعين
٢٠	اقيال		ب - الفراجين

الحُوَيْطِي (قصر) (Hawaiti (Qasr-Al)

٥٢-٢٤-٢٦، ٥٠-٤٥-٤٣. الجزء الشمالي الأصغر في قرية القرعاء بالقصيم^(١).

حُوَيْقِل (دوحَة) (Huwaitil (Dohat)

١٠٠-٢٦-٢٥، ٠٠-٢٤-٥٠. انظر: القارة (برّ) (Qarah (Barr-al).

الحُوَيْل (أبُو) (Huwaitl (Bul)

٠٠-١٦-٢٤، ٠٠-١٣-٥٥. انظر: ظبي (إمارة أبو) (Dhabi (Abu) Principality.

حُوَيْل (آل) (Huil)

٢٧-٢٣-١٩، ١٤-٤٨-٤١. قرية في العُرضِيَّة الجنوبية في محافظة القنفذة بمنطقة مكة المكرمة تقع على ارتفاع ٦٠٢ متراً فوق مستوى سطح البحر، ويقطنها ١٠١ إلى ٢٥٠ نسمة. وترتبط مع الطريق الساحلي بدراب مستو و متموج ببطن واد سحي، إلى لا بأس به، طوله ٤٩,٦ كم، ولكن يحتاج الشخص إلى ١ ساعة مشياً؛ للوصول من القرية إلى ذلك الدرب (ITALCONSULT, 1970).

الحُوَيْل (Hawail)

٠٠-٣٠-٢٤، ٠٠-٢٠-٥٧. انظر: غافر (وادي بني) (Ghafir (Wadi Bani؛ قرى في وادي الحوقين.

(١) انظر مادة هذا المدخل في المعجم، فستجد تفصيلات أخرى.

حُوَيْلَان (Huwaylan

٢٧-٠٧-٢٦، ٤٤-٥٦-٤٣. انظر: القصيم (Qasim)^(٢).

حُوَيْلَان (Huwaylan

٢٧-٠٧-٢٦، ٤٤-٥٦-٤٣. قرية في منطقة بريدة^(٣)، تقع على ارتفاع ٦٢٢ متراً عن مستوى سطح البحر، ويقطنها من ٥٠٠ إلى ١٩٩٩ نسمة. وهي ترتبط بطريق النقرة-بريدة الرئيس بدراب مستو و متموج لا بأس به، طوله ٥ كم، لكنه عرضة لزلحف الرمال. وتشمل الأنشطة الاقتصادية فيها: زراعة القمح والبرسيم والنخيل والخضراوات، مع تربية الماشية من الغنم والماعز والأبقار. وليس بالمنطقة كفية من الماء العذب، ودرجة عذوبة الماء هي ٥١-٧٥٪ (WILSON-MURROW, 1970)^(٤).

(٢) انظر: حويلان (Huwaylan).

(٣) الصحيح أن يقال: في منطقة القصيم.

(٤) حُوَيْلَان: على صيغة التصغير - عندهم - لحولان، وهو فيما يقال رجل أحول العين هو أول من عمره فسنويه إليه بعد أن صغروا الاسم، أحد خيوط بريدة الكبيرة، يقع إلى الغرب منها، ويبعد بنحو ٤ أكيال. وقد اشتهر أخيراً بإنشاء مركز الخدمة الاجتماعية فيه لوقوعه ومنط مجموعة من الخيوط - جمع خب - ليسهل تقديم الخدمة الاجتماعية لسكانها من هناك وقد أنشئ ذلك المركز عام ١٣٨١هـ ليخدم ١١ قرية ويشتمل على أربعة أقسام هي الزراعية والثقافية والصحية والاجتماعية. وحويلان هو موطن أو نخلة من نخل القصيم الفاخر الثمر الدائم الصيت خارج القصيم، وهو السكري، وكان يقال نخلة نبتت فيه سكرية الجمعة لأنها نبتت في ملك أتاس يقال لهم الجمعة أي (أك جمعة) ثم لما كثرت عند الناس أصبح اسمها السكرية والسكري اسم ثمرها، وصارت إذا أطلق هذا الاسم لا يصرّف إلا إليها (محمد العبودي، معجم بلاد القصيم).

الحُوَيْلَة Huwailah

٤٣-٥٦-٢٥، ٣٨-٢٧-٥١. عرفها الإنجليز سابقاً بالأوخال Owhale. وهي بلدة مهجورة على الساحل الشرقي بقطر في منتصف الطريق بين دخان وطرف شبه الجزيرة. وتوجد آبار كثيرة في هذا المكان على بعد ميلين من البحر، ولكن مياهها متوسطة النوعية. وكانت الحويلة المدينة الرئيسة في قطر، قبل ازدهار الزبارة والدوحة ويعتقد أن سكان هذه المدينة كانوا من قبيلة آل مسلم الذين طردهم شيوخ البحرين، ثم أقام بها آل بن علي حتى عام ١٨٥٠م.

الحُوَيْلَة Huwailah

٠٠-٠٩-٢٣، ١٠-٥٠-٥٣. انظر: الظفرة Dhafrah.

الحُوَيْلَة Huwailah

٠٠-٥٥-٣٢، ٠٠-٥١-٤٤. مكان على الضفة اليسرى لنهر دِجْلَة^(١) على مسافة قليلة فوق العزيزية.

حَيّ (آل) Hay (Al)

٥٨-٥٩-١٨، ٥٥-٠٨-٤٢. قرية في تُوْمَة^(٢) بمنطقة عسير، تقع على ارتفاع ٢١٤٧ متراً عن مستوى سطح البحر، ويقطنها نحو ١٠٠ نسمة. وهي ترتبط مع طريق الطائف-أبها-جازان

الرئيس بدرب مستو بحالة لا بأس بها، طوله ٢، ٠ كم (ITALCONSULT, 1970)^(٣).

الحَيّ (شط) Hai (Shatt-Al)

٠٠-٢٤-٣٢، ٠٠-١٠-٤٦. اسم آخر لشط الغراف.

الحَيّ (قضاء) Hai (Qadha)

٠٠-١٠-٣٢، ٠٠-٠٢-٤٦. جزء من سنجق المتفق (المتفق) في ولاية البصرة في العراق.

الموقع والحدود:

يقع قضاء الحي على ضفتي شط الغراف الذي يصل نهر دِجْلَة بالفرات بالجزء العلوي من مجراه. وهي تقع بين قضاء كَوْت الأمازة في الشمال والعمارة في الشرق، وشطرة المتفق في الجنوب والديوانية في الغرب.

الطبوغرافيا والسكان:

لا توجد أماكن مهمة في القضاء باستثناء مدينة حي وقرية قلعة سكر ومحيرجة التي ستحدث عنهما في مقالتي منفصلتين خاصتين بهما. وأهم الملامح الطبيعية هو شط الغراف، وأهم القبائل هي قبيلة المتفق في الجنوب وبنو ربيعة في الشمال وقبيلة بني هاشم بالقرب من قلعة سكر.

السكان:

يقدر عدد السكان بنحو ٤٤٠٠٠ نسمة منهم

(١) انظر مادة هذا المدخل في المعجم، فستجد تفصيلات أخرى.

(٢) أحياناً تسمى تومة بني شَهْر؛ لوقوعها في بلادهم.

(٣) آل حي: من قرى بني شَهْر لبني مشهور من العوامر، في السراة (حمد الجاسر، المعجم المختصر).

العام، وفرع للجمارك، ومكتب للبرقية والبريد، وبعض الخانات والحمامات العامة. والاتصالات البرقية تجري مع كُوت الأمازة. وتعد المدينة بلدية. ومناخ الحَيّ جاف وصحّي.

حَيّا (قبيلة بني) (Haya (Bani) (Tribe)

انظر: عمان (سلطنة) Oman (Sultanate)^(١).

حياة (آل) Hayan

١٧-٥٩، ٣٤-٤٣. قرية في محافظة ظهران الجنوب في منطقة عسير، تقع على ارتفاع ٢١٤٢ متراً عن مستوى سطح البحر، ويقطنها من ١٠١ إلى ٢٥٠ نسمة. وترتبط مع طريق أبها-خميس مشيط-نجران الرئيس بدرج مستو وتموج بيض واد جيد، إلى لا بأس به، طوله ٤ كم (ITALCONSULT, 1970)^(٢).

الحياة (وادي) Hayah (Wadi)

١٨-٥٢، ٣٨-٤٢. قرية بمحافظة المجاردة في منطقة عسير، تقع على ارتفاع ٦١٠ أمتار عن مستوى سطح البحر، ويقطنها من ٢٥١ إلى ٥٠٠ نسمة. وترتبط مع الطريق الساحلي بدرج مستو لا بأس به، طوله ١٩,٥ كم، ولكن يحتاج الشخص إلى ١,١ ساعة مشياً للوصول من القرية إلى ذلك الدرّج (ITALCONSULT, 1970).

الحَيّات (أبو) Haiyat (Abul)

٢٦-٠٦، ٥٣-٤٩. انظر: البيضاء

.Biyadh

(١) من قبائل الغافرية.

(٢) يلحظ الخطأ في رسم الاسم بالحروف اللاتينية.

٤٢٠٠٠ من الشيعة العرب، و ١٥٠٠٠ من السنة ونحو ٥٠٠ يهودي.

المصادر:

المقاطعة جافة ومناخها صحّي وبها محاصيلات وحيوانات تزدهر في الطقس الذي لا رطوبة فيه. وهي تنتج القمح والشعير والدخن والذرة والسمسم والتمور والسمن والصوف والجلود.

الإدارة:

ينقسم قضاء حَيّ إلى ثلاث نواح، وهي: مركز ناحية الحَيّ، وناحية قلعة سكر، وناحية محيرجة.

الحَيّ (مدينته، أو كوت الحَيّ)

Hai (Town; Or Kut-Al-Hai)

١٠-٣٢، ١٠-٠٢-٤٦. مدينة تقع على الضفة اليسرى لشط الغراف على بعد ٣٠ ميلاً من منبعه مقابل كُوت الأمازة. وهي المكان الرئيس في قضاء الحَيّ الذي يحمل الاسم نفسه. ويتألف نحو ثلثا منازل المدينة من الطوب، والبقية من الأكواخ. ويبلغ عدد سكانها ٤٠٠٠ نسمة ثلاثة أرباعهم من الشيعة، وبها عدد كبير من اليهود لديهم مدرسة خاصة بهم بالإضافة إلى مئة منزل يمتلكها الأكراد. ويتتمي العرب المحيطون بالمدينة إلى قبيلة ربيعة وتنتج الأراضي المجاورة للمدينة القمح والشعير والذرة البيضاء والصفراء والسمسم وبعض التمور. وهي تمثل معظم صادرات المدينة بالإضافة إلى المنتجات الحيوانية مثل السمن والصوف والجلود. وبها سوق بها نحو ٣٠٠ محل. ويقوم بالمدينة القائمقام. وبها فرع من مكتب الدين

الحيادير Hiyadir

انظر: صالح (قبيلة بني) (Saleh (Bani).

الحياض Haiyadh

٢٤-٠٥-١٠، ٥٦-٣٥-١٠. مكان بوادي الحلتي في منطقة الحجر الغربي بسلطنة عمان يقع على الضفة اليمنى على بعد ثلاثة أميال فوق مخرج الوادي من التلال. ويضم هذا المكان ٣٠ منزلاً تقريباً لقبيلتي الجهاور والشبول. وبها قلعة لسلطان عمان، وهو المكان الوحيد الذي يسيطر عليه في منطقة الحجر الغربي. ويبلغ عدد أفراد الحامية في الحصن ١٠ جنود. ويوجد قليل من أشجار النخيل، وقليل من الحبوب، وبهم كذلك ٦ جمال، و١٠ حمير، و٥ بقرات، و٣٠٠ رأس من الأغنام والماعز.

الحياضية Haiyadhiyah

٣١-٤٦-٠٠، ٤٤-٢٣-٠٠. أرض في ناحية الرحبة بقضاء النجف^(١).

الحيّاك Haiyak

٢٦-١٢-٠٠، ٥٠-٣٤-٠٠. انظر: المَنَامَة Manamah.

الحيّاك Haiyak

٢٦-١٥-٠٠، ٥٠-٣٦-٠٠. انظر: المُحَرَّق (مدينة) Muharraq (Town).

حيّاكَة (أو شاكَة الحياك)

Hayakeh (Or Shakhat-Al-hayak)

٣٠-٠٨-٠٠، ٤٨-٣٠-٠٠. انظر: عبّادان (جزيرة) (Abbadan (Island).

حيال Hiyal

٤٦-٠٦-١٧، ٤٣-٠٥-١٤. قرية في محافظة العارضة في منطقة جازان، تقع على ارتفاع ٣٣٤ متراً فوق مستوى سطح البحر، ويقطنها من ١٠١ إلى ٢٥٠ نسمة. وهي ترتبط مع طريق الطائف-أبها-جازان الرئيس بדרך مستو ممهد يبطن واد سييء، إلى لا بأس به، طوله ٨، ٦٧ كم، ولكن يحتاج الشخص إلى ٩، ٠ ساعة مشياً؛ للوصول من القرية إلى ذلك الدرب (ITALCONSULT, 1970)^(٢).

الحيال Hiyfal

٢٣-٢٨-٠٠، ٥٦-٥٩-٠٠. انظر: المبرح (وادي) (Mabrah (Wadi)^(٣).

حيان (آل) Hayyan (Al)

٤٦-٥٨-١٧، ٤٣-٣٤-٠٢. قرية في ظهران الجنوب في منطقة عسير، تقع على ارتفاع ٢١٤٤ متراً عن مستوى سطح البحر، ويقطنها نحو ١٠٠ نسمة. وهي ترتبط مع طريق أبها-خميس مشيط-نجران الرئيس بדרך جبلي مستو و متموج سييء، إلى لا بأس به، طوله ٨، ٣٨ كم. وبالقرية دكان، وطاحورتان (ITALCONSULT, 1970)^(٤).

(٢) في مركز الحميراء بالعارضة.

(٣) يلحظ الخطأ في رسم الاسم بالحروف اللاتينية.

(٤) يقال لها شويحط آل حيان في مركز الفيض بمحافظة=

(١) انظر مادة هذا المدخل في المعجم، فستجد تفصيلات أخرى.

حَيَّان (رأس) Haiyan (Ras)

١٠٠-٠٢-٢٦، ١٠٠-٣٨-٥٠. انظر: البحرين
جزيرة (Bahrain Island)؛ معالم السواحل.

حَيَّان (قبيلة آل)

Haiyan (Or Hajjan) (Al) (Tribe)

انظر: العجمان (قبيلة) (Ajman Tribe).

حَيَّانِي (آل) Hayani (Al)

١٥-١٢-١٨، ٥٦-١٩-٤٢. قرية في
محافظة رجال ألمع بمنطقة عسير، تقع على ارتفاع
١٥٩١ متراً فوق مستوى سطح البحر، ويقطنها
نحو ١٠٠ نسمة. وترتبط مع طريق الطائف-
أبها-جازان الرئيس بدرب مستو وتمتوج ببطن
واد سعي، إلى لا بأس به، طوله ٦٥ كم. وبالقرية
مدرسة، ومستوصف، وأربعة دكاكين، وطاحونة
(ITALCONSULT, 1970).

الحَيَّانِيَّة (بئر) Haiyaniyah (Bئر)

١٠٠-٤٢-٢٨، ١٨-٤٢-٤٢. انظر: النفود
Nafud^(١).

= ظهران الجنوب في منطقة عسير.

(١) يقال لها أحياناً الحَيَّانِيَّات، وتكاد لا تعرف اليوم سوى
باسم الحَيَّانِيَّة. قال الشيخ حمد الجاسر: هي ماء
قال عنها ابن دخيل: تقطع حبال الرمل السبعة على
طريق الجوف أو المشهد فتصل إليها. وقال موزل: قلعة
الحَيَّانِيَّة بنيت سنة ١٨٥٣ بأمر الأمير طلال بن رشيد
في حوض مشرف على الحافة الشمالية لسهل واسع
ولزوايا الشمالية الشرقية الجنوبية الغربية من القلعة
تعلوها الأبراج، وأرض القلعة مستطيلة، ومدخلها في
الناحية الغربية، ولها مدخل صغير قد ثقب تحت البرج
الشمالي الشرقي. انتهى. وتقع الحَيَّانِيَّة في الجانب =

حَيَّبِي Hibi

١٠٠-٥٥-٢٣، ١٠٠-٣٢-٥٦. أو حبي، هي
قرية في منطقة الحجر الغربي في سلطنة عمان.
وهي تبعد مسيرة يوم واحد من مدينة صَحَم الواقعة
في رأس وادي الصَّرَامِي. وتتألف من ٨٠ منزلاً
لبنى عيسى، ولفرع الحوامد من قبيلة الحواسنة،
وبني عمر. ولدى السكان ٢٠ جملًا، و١٠ حمير،
و٤٠ بقرًا، و٣٠٠ رأس من الأغنام والماعز. ويبلغ
عدد أشجار النخيل فيها ٣٠٠٠ نخلة. وبها قلعة
يحرسها ٤٠ رجلاً بزعامه ضابط برتبة عقيد معين
من قبل سلطان عمان.

حَيَّة (قبيلة آل) Haiyah (Al) (Tribe)

انظر: خالد (قبيلة بني) (Khalid (Bani)؛ فرع
آل صبيح^(٢).

حَيَّة (قبيلة عيال) Hiyah (Ayal) (Tribe)

انظر: التَّعِيم (قبيلة) (Naim).

حَيْثَض (وادي) Haithadh (Wadi)

١٠٠-٢٠-٢٣، ١٠٠-٤٢-٥٨. أحد واديين

= الشمالي من النَّفُود الكَبِير، بقرب الطريق الغربي من
التَّيسِيَّة شمال مدينة حائل على بعد يقرب من ٢٧٠ كيلاً
(حمد الجاسر، معجم شمال المملكة).

(٢) آك حية: وينطقها البعض (آك حيا) بالأنف، وشهرتهم
(القناهشة). في عنك، يقال إنهم يعرفون بالعوران،
أميرهم جربوع بن مرشد ممن حاصر مؤلف كتاب
(دليل الخليج)، وأميرهم الآن جربوع بن مرشد
العوران، وتختهم (العليا) ووسمهم (المغزل) وغيره
(انظر: صالح بن عبدالرحمن الخالدي، بنو خالد).

مع تربية الماشية من الإبل والغنم والماعز والأبقار. وبالمنطقة كفاية من الماء العذب، ودرجة عذوبة الماء (٥١-٧٦٪). وبها محطة وقود (WILSON-MURROW, 1970)^(٤).

حَيْدَان Haidan

١٣-٤١-٠٠، ٤٣-٤٨-٠٩. محطة استراحة باليمن على بعد نحو ١١ ميلاً شمال غرب سلامة. وهي في الجبال على طريق الحديدية-تعز. ولا يوجد قرى هنا (Niebuhr, 1763).

الحَيْدَرِيَّة Haidariyah

٣٢-٣٠-٠٠، ٤٤-٢٤-٠٠. أرض في قضاء كربلاء^(٥).

حَيْر Hair

٢٥-١٢-٠٠، ٥٦-١٧-٠٠. انظر: الشَّيْبِيَّة Shamailiyah.

الحَيْرَان (أبو) Hiran (Abul)

٢٩-٢٦-٠٠، ٤٧-١٣-٠٠. انظر: الدبْدِبَة Dibdibah.

(٤) الحَيْد: مورد ماء قديم، نزله ابن محيا من الحناتيش من الروقة من قبيلة عُتَيْبَة وأحدث فيها هجرة وتقع إلى الجنوب الغربي من بلدة نقي الواقعة أقصى الجنوب الغربي من منطقة القصيم، وإلى الشرق من الحيد تقع جبلة الجبل المشهور (سعد بن جندل، معجم عالية نجد). ويتبع في مركز الحيد بمحافظة الدوادمي في منطقة الرياض.
(٥) انظر مادة هذا المدخل في المعجم، فستجد تفصيلات أخرى.

يتفرعان من وادي مجلاص^(١) في متطفة مسقط بسلاطنة عمان.

حَيْثُضْ Haithadh

٢٣-٢٠-٠٠، ٥٨-٤٢-٠٠. قرية في وادي حَيْثُضْ؛ انظر: وادي مجلاص (Wadi) Mijlas.

حَيْح (قَبِيلَة أَهْل) Haih (Ahl)

انظر: عدن (محمية) Aden (Protectorate)؛ تحت قبائل عدن^(٢).

حَيْد (قَبِيلَة وَلا د بو) Hai (Wilad Bu) (Tribe)

انظر: الحجريين (قبيلة) Hajriyin.

الحَيْد Haid

٢٤-٤٩-٣٦، ٤٣-٤٦-٠٧. انظر: القصيم Qasim^(٣).

الحَيْد (أل) Hayd (Al)

٢٤-٤٩-٣٦، ٤٣-٤٦-٠٧. قرية في منطقة الرياض، تقع على ارتفاع ٩٩١ متراً فوق مستوى سطح البحر، ويقطنها من ١٠٠ إلى ٤٩٩ نسمة، وترتبط مع طريق شقراء-الطائف الرئيس بدرج طول ٧٤ كم. وتشمل الأنشطة الزراعية زراعة القمح والبرسيم والنخيل وبعض الفواكه والخضراوات،

(١) انظر مادة هذا المدخل في المعجم، فستجد تفصيلات أخرى.
(٢) هذا المدخل إضافة من المحقق لفائدة القارئ بسبب ورود التفصيلات عن القبيلة في مكان آخر.
(٣) انظر: الحيد (Al) Hayd.

الحيرة Hair

١٠٠-٢٣-٢٥، ١٠٠-٢٥-٥٥. انظر: الشارقة (إمارة) (Sharjah (Principality).

الحيرة Hairah

١٠٠-٢١-٢٥، ١٠٠-٢٤-٥٥. انظر: الشارقة (إمارة) (Sharjah (Principality). الحيرة والفتش قريتان صغيرتان على الساحل تبعد إحداهما عن الأخرى نحو ربع ميل، وثلاثة أميال عن عَجَمَان. والحيرة هي الشمالية، وبها برجان منفصلان، والفتش هي الجنوبية، وبها قلعة كبيرة وعدة أبراج. والخور هنا صغير جداً، وبين عَجَمَان والقريتين خلف الأبراج منطقة تمتد لميلين وخالية من أي زراعة. وتتبع القريتان إمارة الشارقة، وتكاد أن تلتصقا بالشارقة. وترسل القريتان ٣٠ قارباً لصيد اللؤلؤ.

الحيرة Hirah

١٠١-٣٢، ٢٤-٤٤ تقريباً. مدينة فارسية قديمة تقع على بعد نحو ميلين أو ثلاثة من بلدة الكوفة^(١) في العراق.

الحيرة Hujrah

٥٦-١٦-١٩، ٣٠-٠٤-٤٢. قرية في بني عمرو بمحافظة النماص في منطقة عسير، تقع على ارتفاع ٢٥٤٣ متراً فوق مستوى سطح البحر، ويقطنها نحو ١٠٠ نسمة. وترتبط مع طريق (١) انظر مادة هذا المدخل في المعجم، فستجد تفاصيل أخرى.

الضائف-أبها-جازان الرئيس بدرج جبلي سيء، طوله ١ كم، ولكن يحتاج الشخص إلى ١،٠ ساعة مشياً؛ للوصول من القرية إلى ذلك الدرب (TTALCONSULT, 1970)^(٢).

الحيرة Huwarah

١٠٠-٢١-٢٥، ١٠٠-٢٣-٥٥. مكان ذكره بلجريف Palgrave وضبطه هكذا Howarah؛ الذي يشير إلى البياض. وذكر أنه في ساحل القراصنة العماني بين الشارقة وعجمان. وربما هو اسم مطابق للحيرة في إمارة الشارقة^(٣).

حَيْرَمَطَان (كوت) Hiramtan (Kut)

١٠٠-٣٠-٣٠، ١٠٠-٥٢-٤٧. انظر: العُجَيْرَاوِيَّة (جزيرة) Ajairawiyah.

حَيْرُوت Hairut

٥٥-٥٩-١٥، ١٥-٠٩-٥٢. قرية صغيرة في خليج القمر على الحافة الشرقية لساحل المهرة، ويمكن الحصول من هنا على الوقود والأعلاف، وكذلك على الأبقار والأغنام والماعز (Red Sea and Gulf of Aden Pilot, 1909).

حَيَز (قبيلة يال) (Haiz (Yal) (Tribe)

انظر: سعد (قبيلة آل) (Saad (Yal).

(٢) الحيرة: قرية لبني عمارة وتقع إلى الجنوب من قرية آل حُلَيَّان بشحنف بني عمارة السراة، من عمرو اليمن (عمر بن غرامة العمري، معجم بلاد رجال الحجر).
(٣) انظر مادة هذا المدخل في المعجم، فستجد تفاصيل أخرى.



الْحَيْزَا (آبار) Hiza (AI)

٢٧-٢٩-٠٠، ٣٩-١١-٠٠. بئر عذبة قرب الحد الجنوبي لصحراء النفود الكبير حيث توجد مراعي طيبة في السنوات الممطرة. وتقع بئر الحزا شرق-شمال شرق تيماء على بعد ٣٥ ميلاً منها (Doughty)^(١).

الْحَيْزَاء (آبار) Haiza

٢٧-٢٩-٠٠، ٣٩-١١-٠٠. مجموعة من الآبار على حافة النفود الكبير الجنوبية، إلى الشمال من جبل حلوان مباشرة، والآبار عميقة، وتحوي مياهاً طيبة (Huber, February 1884)^(٢).

حَيْزَان (بئر) Haizan

٢٧-٢٦-٠٠، ٣٩-٠٨-٠٠. بئر في وسط شبه الجزيرة العربية، تقع بين الحافة الجنوبية للنفود الكبير وجبل حلوان، وعلى الطريق بين تيماء وحائل. ولا يستخدم الآن سوى بئر واحدة.

(١) انظر: الحيزاء (آبار) Haiza.

(٢) الحيزاء: من المناهل التابعة لإمارة حائل تقع غربها بنحو أربع مئة كيل من موارد عنزة. وتقع في الطرف الغربي الجنوبي من النفود، شرق تيماء بما يقارب مئة كيل، وهما بتران، الحيزا وحيزان، وتقع بقرب جبل برد، وهي من مناهل النفود. وجاء في كتاب (أبطال من الصحراء) أنها من مياه ولد سليمان من عنزة، وأورد لها ذكراً في أخبار عقاب بن سعدون العواجي، أحد شيوخهم (حمد الجاسر، معجم شمال المملكة). وفي الحقيقة فإن تحديد هوبر Huber أدق من تحديد الشيخ حمد الجاسر ذلك أنها تقع شمال جبل سلوان في جنوبي رمال النفود الكبير برملة تسمى نفود الحيزاء، وهي بعيدة عن جبل برد (٢٧-٠٥، ٣٨-٥٨) الذي ذكره الشيخ حمد الجاسر.

وهي على عمق ١٥٠ قدماً، وتحوي مياهاً طيبة جداً (Miss G.L. Bell, February 1914).

حَيْس Hais

١٣-٥٥-٠٠، ٤٣-٢٨-٠٠. بلدة باليمن على بعد ٧٨ ميلاً من الحديدية على الطريق بين الحديدية وتعز، وعلى بعد نحو ٢٠ ميلاً جنوب شرق زيد عند التقاء الطريقين الرئيسيين لتعز وإب. وهي البلدة الرئيسة في وُصَاب السافل، وبها حامية لكنها صغيرة وغير مسورة، وتحوي قلة من المنازل المبنية من الحجر. وبها قلعة يقيم بها، على أي حال، حاكم المنطقة. وإمدادات المياه جيدة، ويمكن الحصول عليها من الآبار، والصناعة الأساسية هي صناعة أكواب من الفخار (Niebuhr, 1763)^(٣).

(٣) حيس: مدينة مشهورة جنوب زيد بمسافة ٣٥ كيلاً. وهي بشهادة الهمداني أقدم مدينة تهامية على الإطلاق، وتنتشر في حوالب المدينة عدد من الآثار والخرائب والنقوش القديمة، وخاصة في جبلها الشامخ دباس وفي الجبل الواقع جنوبها براش. وترجع أهمية مدينة حيس إلى أنها احتضنت عدداً من العلماء والأدباء، كما وفد إليها الكثير من الأولياء العلماء العاملين الصالحين. وفي مدينة حيس تصنع الأواني الخزفية البراقة التي تسمى الحياسي، وقد جاء عليها حيناً من الدهر وفيها أكثر من ٧٢ معاملاً كما حدده المؤرخ النعمي في حولياته. ومن صناعاتها التاريخية «معاصر السليط، المستخرج من السمسم، وصناعة الحلوى، وغيرها من الصناعات اليدوية، كما يعمل الأهالي على تربية النحل وإنتاج العسل الدباسي المشهور بجودته. وتشمل مديرية حيس خمسة وديان تأتي من أعاليها شرقاً ونسب في منتهىها غرباً، وهي وديان (الفواجة - المومر - الشعينة - ضمي - نخلة). والأخير هو أكبرها وأشهرها وأخصبها. وفي أقصاها الغربي على شاطئ البحر الأحمر مصيفان تتوفر فيهما المياه العذبة»

حَيْسِن Haysin

٣٣-١٨-١٨، ١٣-٥٣-٤١. قرية من قرى قَنَا وَالْبَحْر بمنطقة عسير، تقع على ارتفاع ٥٧٨ متراً فوق مستوى سطح البحر، ويقطنها من ٥٠١ إلى ٢٠٠٠ نسمة. وهي ترتبط مع الطريق الساحلي الرئيس بدرب مستو بطن واد لا بأس به، طوله ٨,٨ كم (ITALCONSULT, 1970)^(١).

الحَيْسِيَّة (وادي) Haisiyah

٥٠٠-٢٤، ٠٠٠-٤٦. اسم مجريين مائيين في منطقة العارض بوسط شبه الجزيرة العربية، ينحدران من جبل طويق من جانبيين متضادين، وحسب أحد المراجع (معجم الخليج العربي Gazetteer of the Persian Gulf)، يمكن التمييز بين هذين الطريقين المائيين بنعت أحدهما بالشرقي والآخر الغربي، أما هنا فإننا نرى أن يطلق على الشرقي أو الأكبر وادي الحَيْسِيَّة، بينما نسمي الآخر شعيب الحَيْسِيَّة.

ويبدأ وادي الحَيْسِيَّة مجراه من المنحدرات الشرقية لجبل طويق على مسافة نحو ٥٠ ميلاً إلى الشرق من الرياض، وهو يتدفق نحو الشرق، كما أنه أحد وديان أربعة أو أكثر تتحد جميعاً لتكون وادي حنيفة^(٢). وأقصر الطرق من القصيم إلى

= وغابات النخيل الواسعة، أولهما في رأس ودي نخلة، وثانيهما هو نخيل السحاري (إبراهيم المقحفي، ٢٠٠٢م، معجم البلدان والقبائل اليمنية، دار الكلمة بصنعاء).

(١) في مركز بحر أبو سكينه بمنطقة عسير.

(٢) انظر مادة هذا المدخل في المعجم، فستجد تفصيلات أخرى.

الرياض وأكثرها مباشرة يمر من وادي الحَيْسِيَّة الذي يتدفق خلال خائق ترتفع جوانبه نحو ٢٠٠ قدم في أول الأمر، ثم تقل بعد ذلك عندما يتشعب الممر. وعلى مسافة نحو ثلاثة أميال أسفل خط تقسيم المياه عند رأس وادي الحَيْسِيَّة ينضم إلى هذا الوادي واد آخر يسمى وادي الخمر الذي يأتي من جهة الشمال. ولا يوجد المياه في وادي الحَيْسِيَّة إلا بعد هطول المطر، كما تكثر به أشجار الطلح وغيرها من الأشجار.

ويبدأ شعب الحَيْسِيَّة على المنحدر المقابل لجبل طويق إلى وادي الحَيْسِيَّة^(٣)، ويتجه غرباً خلال ممر يبلغ اتساعه نحو نصف ميل عند الميل الثاني، حسبما ذكر ليتشمان Leachman، وبعد ذلك بثلاثة أميال يتسع ليصل إلى نحو خمسة أميال حيث يتجه الطريق إلى بريدة ناحية الشمال الغربي. وبين هاتين البقعتين تكسو شعيب الحَيْسِيَّة الأشجار والشجيرات الكثيرة. وقرب رأسه يوجد بضع آبار ضحلة تسمى الحسيان يقف ماؤها على عمق قامتين. ويطلق اسم ممر الحَيْسِيَّة على هذا الممر كله، أي على جانبي خط تقسيم المياه^(٤).

(٣) هذا وصف ريك فالكصد هو أن شعيب الحيسية ينحدر على صفحة جبال طويق باتجاه الغرب، وهو غير وادي الحيسية الموصوف أعلاه.

(٤) الحَيْسِيَّة: هو ما يطلق الآن على وادي الأحيسي. وأحياناً يطلقون الحيسية على ما سال من وادي حنيفة مشرقاً ابتداءً من ثنية الأحيسي سيع الملفات، ويطلقون الحسيان على ما سال من هذه الثنية مغرباً الحسيان، كانت هناك جمع حسي والمعروف أحساء. وفيه الآن بئر عامر حفرها حارس هذا الوادي وما يليه من قبل الحكومة عن عضد الشجر حمد بن حديجان الدوسري وغرس عليها نخيلات. والأحيسي يعرف =

جيش (رأس أم) Imhish (Ras)

٢٥-٤٧-٠٢، ٠٨-٥٥-٥٠. انظر: قطر
Qatar، الجزء الغربي.

جيشَة (أم) Hishah (Umm)

٢٥-٣٠-٠٠، ٤٩-٤٤-٠٠. انظر: البيضاء
Biyadh؛ القسم السادس^(١).

الحَيْط Wuhayt

٢٣-٠٢-٢١، ٣٨-١٩-٤٠. قرية في مركز
الفرعة بمحافظة الطائف في منطقة مكة المكرمة
يقطنها من ١٠١ إلى ٢٥٠ نسمة. وهي ترتبط مع
طريق مدينة الطائف الرئيس بدرج ممتد لا

بأس به، طوله ٣٢ كم، ولكن يحتاج الشخص إلى
ساعتين مشياً للوصول من القرية إلى ذلك الدرب
(ITALCONSULT, 1970)^(٢).

الحَيْضَة Hayfah

١٩-٣٤-١٨، ١٤-٣٨-٤٢. قرية في وادي
ابن هشبل^(٣) في منطقة عسير، تقع على ارتفاع
١٦١١ متراً عن مستوى سطح البحر، ويقطنها
من ١٠١ إلى ٢٥٠ نسمة. وهي ترتبط مع طريق
أبها-خميس مشيط-نجران الرئيس بدرج مستو
ومتزوج ممتد بطن واد لا بأس به، طوله ٤٣ كم،
وبالبلدة منهى (ITALCONSULT, 1970).

الحَيْضَة Hifah

١٩-٥١-٢٢، ٠٣-٣٢-٤٢. قرية في يشة
بمحافظة يشة في منطقة عسير، تقع على ارتفاع
١١١٩ متراً فوق مستوى سطح البحر، ويقطنها
أكثر من ٢٠٠٠ نسمة. وهي ترتبط مع طريق
الباحة-العقيق-بيشة بدرج مستو لا بأس به،
طوله ٢٤,٥ كم. وبها مدرسة، وخمسة دكاكين،
وطاحونتان (ITALCONSULT, 1970)^(٤).

الحَيْضَة Hifah

١٠-٣٣-١٩، ٥٣-٥٦-٤١. قرية في مركز

(٢) في مركز الشفا بمحافظة الطائف في منطقة مكة
المكرمة. ويلحظ الخطأ في رسم الاسم بالحروف
اللاتينية.

(٣) ورد في الأصل الإنجليزي بني هشبل. Bani Hashbal
(٤) الحَيْضَة: من قرى بني مُنَبِّه والدعامرة وآل جدران، في
بيشة (حمد الجاسر، المعجم المختصر)، في مركز
الحازمي بمحافظة يشة بمنطقة عسير:

= الآن بالحيسية، وهو ما فوق العينة من وادي حنيفة،
من أعلاه، مهدت وأصبحت تمر منها السيارات، فما
سال من هذه الثنية مشرقاً يصب في وادي حنيفة، وما
سال منها مغرباً تمده روافد أخرى، ويتكون منه وادي
يذهب مغرباً حتى يخترق خط الحجاز؛ مما يلي منطقة
سمحان أعلى ضمراً وتتكون منه ومن الأودية الأخرى
التي تصب فيه سيول رياض ضمراً، فوادي لحاء، وفي
أعلى هذا الوادي تحت ثنية الأحيسي غربيها صيران من
النخيل متكاثفة، نبتت تلقائياً، وظلت مغمورة بفسائلها،
لا تطعم ولا ترتفع، وتمدها أرضها التمدية برشح من
الماء. وفوقها أنوف بارزة من طويق أهمها خشم خرشا،
وخشم المبركة، ويجزغ من جانبها الجنوبي طريق يقال
له: طريق غرور يقال إن جيش خالد ابن الوليد سلكه
وقطع خط الرجعة على بني حنيفة. وحول هذه الثنية
أسر جيش خالد مجاعة ابن مرارة الحنفي مع ثلاثة
وعشرين فارساً من قومه. داهمهم وهم نيام وجاؤوا
بهم إلى خالد فقتلهم ماعدا مجاعة (عبدالله بن خميس،
معجم اليمامة).

(١) يوجد مكان باسم سبخة أم حيشة وعين أم حيشة،
ولكنهما تقعان إلى الشمال من موقع الأبار هذا. ويبدو
أن الاسم قد انتقل مع اذثار الأبار.

الحَيْضَلْ Haiki

٥٩-١٧-١٣، ٣٠-٤١-٤٣. منطقة قبلية في جنوبي اليمن تقع إلى الجنوب الشرقي من المخا (Hunter's map of Arabia, 1908).^(١)

الحَيْضَلْ (حَالَت) Hail (Halat)

١٠-٢٤-٢٤، ٥٣-٢٥-٠٠. جزيرة صغيرة مقابل عمان المتصالحة تبعد نحو ٥٠ ميلاً غرب أبو ظبي. وهي تقع قرب الطرف الشمالي الشرقي الجزء الشمالي من شعاب البَرَم، و ٥، ٣ ميل جنوب شرق حالة المبرز التي تشبهها لكنها أكبر حجماً. ويوجد عمق ٢، ٢٥ قامة شمال شرق الجزيرة.

حَيْضَلْ (قَبِيلَة آل بو) Hail (Al Bu) (Tribe)

انظر: طرف (قبيلة بني) Turuf (Bani)

حَيْضَلْ (قَبِيلَة أَهْل) Hail (Ahl) (Tribe)

انظر: الشُّحُوح (قبيلة) Shihuh

الحَيْضَلْ (وادي) Hail (Wadi)

٠٠-٠٣-٢٣، ٥٨-٤٥-٠٠. اسم يطلق على جزء من وادي الطائين^(٢) بسلطنة عمان.

= العارة. وهي عبارة عن سلسلة صخرية صعبة المرتقى. (٢) الأحيوق: جبال من أسافل المعافر والصبيحة، قرية من ساحل عدن تكوّن بلداتها وحدة إدارية تتبع مديرية الوازية من أعمال محافظة تعز. النسبة إليها: حَيْضَلْ. وآل الحَيْضَلْ: من قبائل المعافر، ينسبون إلى جبال (الأحيوق) وهي الجبال الجنوبية المحاذية للبحر العربي من باب المنذب إلى عدن، وتشمل أحيوق بني مجيد، وأسيوق أسافل المعافر. وأسيوق أسافل الأصابع (إبراهيم المقحفي، ٢٠٠٢م، معجم البلدان والقبائل اليمنية، دار الكلمة بصنعاء).

(٣) انظر مادة هذا المدخل في المعجم، فستجد تفصيلات أخرى.

العلاية بمحافظة بيشة بمنطقة عسير، تقع على ارتفاع ٢٠٢٩ متراً عن مستوى سطح البحر، ويقطنها من ١٠١ إلى ٢٥٠ نسمة. وهي ترتبط مع طريق الطائف-أبها-جازان الرئيس بدرج متموج لا بأس به، طوله ٣، ٠ كم (ITALCONSULT, 1970).

حَيْضَلْ Haifal

٠٠-١٧-٢٣، ٥٨-٤٥-٠٠. قرية في وادي حَيْضَلْ؛ انظر: وادي مجلامس (Mijlas (Wadi).

حَيْضَلْ Haiq

٠٠-٤٠-١٢، ٣٠-٢٨-٥٣. قرية على ساحل سَقَطْرَة أو قرية منه. وهي في الطرف الشمالي الغربي من الجزيرة (Hunter's map of Arabia, 1908).

حَيْضَلْ Haikah

٣٠-٢٠-١٣، ٤٤-٠٦-٢٥. قمة ضمن مجموعة تلال منخفضة لكنها بارزة تتخطى خط الحدود بين محمية عدن البريطانية واليمن التركي. ويقع جبل حَيْضَلْ على بعد نحو ميلين بخط مستقيم شمال شرق-شرق القرية التركية تربة التي احتلتها المدفعية التركية خلال الحرب العظمى وقصفت منها نورثبروك H.M.S. Northbrook في ٢٨ يونيو ١٩١٥م. وهذه المجموعة من التلال تعرف مجتمعة بجبل حُوءَة لدى البريطانيين وجبل حَيْضَلْ لدى الأتراك، لكن يبدو أن هذين الاسمين هما لقميتين منها بدلاً من اسم للتلال جميعها؛ جبل حَيْضَلْ في الجانب اليمني، وجبل حُوءَة في محمية عدن. ويبلغ ارتفاع الأخير ٥١٦ قدماً^(١).

(١) جبل حُوءَة وحَيْضَلْ تقعان في بلاد الحَيْضَلْ القريبة من رأس =

الحَيْل (وادي) (Hail (Wadi-Al)

٠٠-٠٤-٣٣، ٠٠-٢٨-٣٧. واد في الصحراء
شمال غرب الحدود مع سوريا^(١).

الحَيْل (Hail)

١٥-٠٣-٢٣، ٣٠-٣٦-٥٨. قرية في وادي
دِمَا^(٢) بالحجر الشرقي في سلطنة عمان.

الحَيْل (Hail)

٠٠-٢٠-٢٣، ٠٠-٢٩-٥٧. انظر: الفرع
(وادي) (Fara (Wadi).

الحَيْل (Hail)

٠٠-٠٤-٢٤، ٠٠-٣٠-٥٦. انظر: الحلتي
(وادي) (Hilti (Wadi).

الحَيْل (Hail)

٠٠-١٣-٢٣، ٠٠-٤٣-٥٧. انظر: بَسْتَال
(وادي) (Mistal (Wadi).

حَيْل (Hail)

٠٠-٠٥-٢٥، ٠٠-١٤-٥٦. انظر: الشَّيْلِيَّة
(Shamailiyah).

الحَيْل (Hail)

٠٠-٤٣-٢٥، ٠٠-٥٨-٥٥. انظر: الصَّيْر (Sir).

الحَيْل (Hail)

٠٠-٢١-٢٤، ٠٠-٢١-٥٦. انظر: عمر الغربي
(وادي بني) (Umar-al-Gharbi (Wadi Bani).

الحَيْلَة (جزيرة) (Zahil (Umm-Az) (Islands)

١٦-٣٢-٣٦، ٥٥-٤٩-٤١. انظر: فرسان
(جزائر وضاف) (Farasan (Islands and Bank)؛
الجانب الغربي من الضفة^(٣).

الحَيْلَة (Hailah)

٣٣-٥٥-١٦، ١٦-٥٧-٤٢. قرية بمحافظة
أحد المسارحة^(٤) في منطقة جازان، تقع على
ارتفاع ١٠١ متر عن مستوى سطح البحر،
ويقطنها من ١٠١ إلى ٢٥٠ نسمة. وهي ترتبط مع
طريق الطائف-أبها-جازان الرئيس بدرج مستو
بحالة لا بأس بها، طوله ١، ٤٣ كم. وبها دكان
(ITALCONSULT, 1970).

(٣) الحيلة جزيرة مرجانية تقع جنوب غرب جزيرة فرسان
الكبير، عند تقاطع دائرة العرض ٣٦ ٣٢ ١٦ شمالاً
مع خط الطول ٥٥ ٤٩ ٤١ شرقاً، تبلغ مساحتها نحو
٠١، ٢ كم^٢، وهي جزيرة صغيرة تمتد على هيئة شريط
من الشرق إلى الغرب، تقع في الطرف الجنوبي الغربي
لحاجز مرجاني يحيط بها، مستوية السطح تغطيها
الرمال، تقع جنوب شرق جزيرة مقمر بنحو ١,٥ ميلاً
بحرياً، وغرب جزيرة دمسل بنحو ١١,٧ ميلاً بحرياً،
وتبعد عن الساحل نحو ٤١,٨ ميلاً بحرياً (أحمد
الغزالي، ومحمد الراشد، وعبدالله العنيزان، ٢٠٠٧م،
جزر المملكة العربية السعودية في البحر الأحمر
والخليج العربي، هيئة المساحة الجيولوجية السعودية).
(٤) من قرى محافظة أبو عريش في منطقة جازان.

(١) يقع شرق - شمال شرق جبل العرب بسوريا.
(٢) انظر مادة هذا المدخل في المعجم، فتجد تفصيلات
أخرى.

الخَيْمَة Haylah

٥٠-٥٨-١٩، ٢٤-٢٩-٤١. قرية في منطقة الباحة، تقع على ارتفاع ٢٢٣٧ متراً فوق مستوى سطح البحر، ويقطنها نحو ١٠٠ نسمة. وترتبط مع طريق الطائف-أبها-جازان الرئيس بدرج جبلي وشموج سيء، إلى لا بأس به، طوله ٦ كم. وبالقرية مدرسة (ITALCONSULT, 1970).

خَيْمَة المَنْجَحَة Muhaylah

٠٧-٢٢-١٨، ٢١-٥١-٤١. قرية من قرى قنأ والبحر بمنطقة عسير، تقع على ارتفاع ٧٣١ متراً فوق مستوى سطح البحر، ويقطنها من ٥٠١ إلى ٢٠٠١ نسمة. وهي ترتبط مع الطريق الرئيس بدرج مستو وشموج لا بأس به، طوله ٥,٣ كم، ولكن يحتاج الشخص إلى ست ساعات مشياً للوصول من القرية إلى ذلك الدرب (ITALCONSULT, 1970).

الخَيْمَة Haili

٠٠-٢٧-٢٢، ٠٠-٤٨-٥٨. انظر: بَدِيَّة Badiyah.

الخَيْمَة Hailain (Wadi)

٠٠-٣٦-٢٣، ٠٠-٠٦-٥٧. انظر: المبرج (وادي) Mabrah (Wadi) (٢).

الخَيْمَة Hailain

٠٠-٣٧-٢٣، ٠٠-٠٦-٥٧. انظر: المبرج (وادي) Mabrah (Wadi).

- (١) منطقة تضم مجموعة قرى غرب خميس البحر.
(٢) اسم آخر لوادي المبرج في سلطنة عمان.

الخَيْمَة Haimah

٠٠-٥٤-١٣، ٠٥-١٢-٤٣. قرية ساحلية صغيرة باليمن في أرض دباله، على بعد نحو ميل واحد من قطابه. وتقع غبة الحيمة بين قطابه والخوخة، وتسمى أيضاً أبو زهر. وهي على الحد بين أرض دباله والحساسين.

الخَيْمَة Himah

٠٢-٠٣-١٨، ٣١-٠٨-٤٣. قرية في محافظة سراة عبيدة بمنطقة عسير، تقع على ارتفاع ٢٤٠٩ أمتار عن مستوى سطح البحر، ويقطنها نحو ١٠٠ نسمة. وهي ترتبط مع طريق أبها-خميس مشيط-نجران الرئيس بدرج مستو سيء، طوله ٢,٢ كم (ITALCONSULT, 1970).

حيمر (قبيلة آل) Haimer (Tribe)

انظر: شَمْر الجنوبية (Shammr Southern)؛ قسم عبدة (٤).

خَيَوَان (وادي) Haiwan (Wadi)

٠٠-٠٦-٢٤، ٣٠-٠٨-٥٦. واد صغير في رأس البر العماني يقال إنه يبدأ مجراه من الجانب الغربي من خط تقسيم المياه ويدخل سهل محضة (٥) في اتجاهه الغربي.

(٣) في مركز القرشة بمحافظة سراة عبيدة في منطقة عسير.
(٤) هناك آل حيمر من الدَّقِيْرَات من آل يحيى من عبدة من شَمْر، وهناك آل حيمر من آل جعفر من الربيعية من عبدة من شَمْر (انظر: سمد الجاسر، معجم قبائل المملكة العربية السعودية).

(٥) انظر مادة هذا المدخل في المعجم، فستجد تفاصيل أخرى.



الحَيُود (قبيلة) Huyud (Tribe)

انظر: عمان (سلطنة) Oman (Sultanate)،
قبائل الهنّاءية.

الحَيُول (وادي) Hayul (Wadi-Al)

انظر: محضبة ٢٤-٣٢-٠٠، ٥٦-٠٤-٠٠. انظر: محضبة
Mahadhah.

حَيُوي Haiwa

انظر: الحجر ٢٢-٣٩-٠٠، ٥٩-١٤-٠٠. انظر: الحجر
Hajar (Eastern) الشرقي.

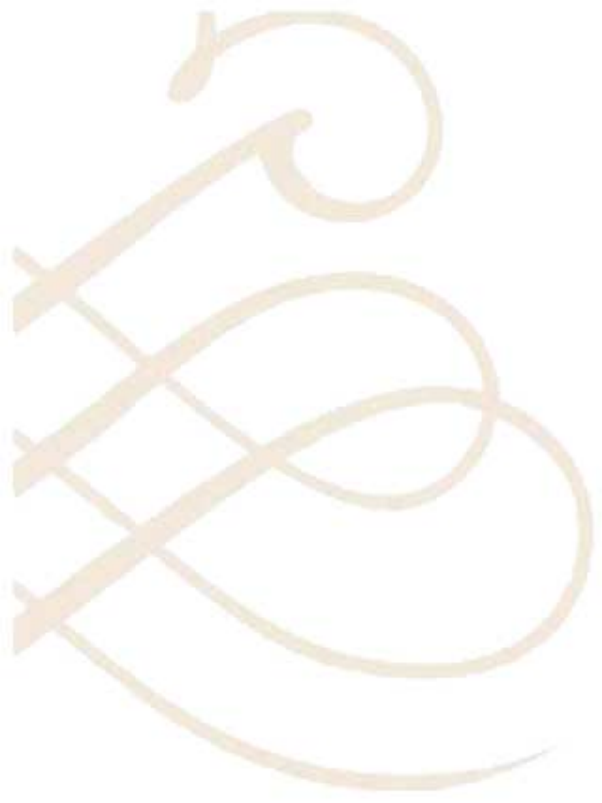
حَيي (قبيلة آل) Haiyi (Al) (Tribe)

انظر: التُّنيم Naim؛ فرع بالبحرين وقطر.

حَييم Haim

٢٣-٢٥-٠٠، ٥٨-٣٢-٠٠. قرية في منطقة
مسقط بسلطنة عمان تقع في حوض وادي الميح^(١)
قرب خط تقسيم المياه بينه وبين وادي السرين.

(١) انظر مادة هذا المدخل في المعجم؛ فستجد تفصيلات
أخرى.



(خ)



الخَابُورَة Khaburah

٣٠-٥٨-٢٣، ٥٧-٠٨-٠٠. مدينة على ساحل الباطنة في سلطنة عمان، عند منتصف الطريق تقريباً بين أقصى طرفي الساحل. وتبعد ١٩ ميلاً جنوب شرق مدينة صَحْم، و ٢٢ ميلاً شمال غرب السوق. ويصل وادي الحواسنة إلى الساحل في هذا المكان ماراً بالجنوب الشرقي لسوق الخابورة. وتتألف المدينة بكاملها من الأكواخ، ولكنها الآن أكبر من مدينة صحار، وعدد سكانها نحو ٨٠٠٠ نسمة؛ منهم ٦٠٠٠ نسمة ينتمون إلى قبيلة الحواسنة من فرعي الحوامد والسرالم، وبها أفراد من قبيلة بني قطيظ. وتقتن المدينة أيضاً ٢٥ أسرة من الخوجا. وهي ميناء وادي الحواسنة وروافده، مع وادي عاهن إلى حد ما. وبها ٥ قوارب تبحر إلى مسقط حاملة التمور، كما نبحر إلى موانئ عمان المتصالحة. وهناك أيضاً ٣٠ قارباً من نوع الشاشة و ١٥ قارباً صغيراً آخر. ويروى القمح من الآبار، وبها ٨٠٠٠ نخلة، ولا يوجد بها سوى القليل من الأغنام والماعز. ولسلطان عمان وال في مدينة الخابورة يدعمه ١٠ جنود. وتقدر الضريبة بنحو ٢٠٠٠ دولار سنوياً تجمع على أساس أنها زكاة وتنفق على تصريف شؤون الإدارة بالمدينة.

خَابِي (فَلَج أَبُو) Khabi (Falaj Abu)

٥٠-٢٣، ٥٦-٠٣. إحدى القرى الصغيرة التي تتألف منها أفلاج بني قتب بالظاهرة^(١) في سلطنة عمان.

(١) انظر مادة هذا المدخل في المعجم، فستجد تفصيلات أخرى.

الخَاتِلَة (قَلْبَان) Khatilah (Qulban-Al)

٢٨-٢٥، ٤٦-١١-٠٠. بضع آبار^(٢) في منطقة العارض^(٣) في وسط شبه الجزيرة العربية^(٤).

الخَاتِلَة Khatilah

٢٨-٢٥، ٤٦-٠٨-٣٠. ضلع منعزل في منطقة العارض^(٥) في وسط شبه الجزيرة العربية.

الخَاتِلَة Qatilah

٢٩-٢٥، ٤٦-١١-٠٠. مجموعة آبار في منطقة العارض بجنوب شرقي نجد تقع في واد على بعد نحو ٥٠ ميلاً شرق-شمال شرق سدوس، ونحو ٦٥ ميلاً جنوب-جنوب شرق المجمع. وعدد هذه الآبار يبلغ خمسة آبار مطوية بالحجر وتحتوي على مياه جيدة بعمق ١٢ قدماً (Shakespeare, 1916)^(٦).

(٢) انظر أيضاً: الخَاتِلَة Qatilah.

(٣) انظر مادة هذا المدخل في المعجم، فستجد تفصيلات أخرى.

(٤) الخَاتِلَة: مويهة من مياه العتق أو قرية تقرب من حسي دقلة شرقه جيالات وقفاف منقاد من الغرب للشرق، جنوبها وادي البستين، وشمالها أرض الملتبهة، وغربها حسي دقلة، وشرقها طرف الملتبهة الجنوبي، وشعبها ينحدر من الغرب للشرق شعب ضيق محناب، وتقع آبارها وسطه، وبها عدة آبار، ومنزعا قريب، وماؤها مقبول، وليس بثابت يشح مع الجذب، وحولها آبارق تضاف إليها، وشعبها يدفع في الملتبهة مما يلي الشحنة (عبدالله بن خميس، معجم اليمامة).

(٥) انظر مادة هذا المدخل في المعجم، فستجد تفصيلات أخرى.

(٦) انظر: الخَاتِلَة (قَلْبَان) Khatilah (Qulban-Al).



الخاتونية Khatuniyah

٣٧-٣٢-٠٠، ١٤-٤٤. قرية في ناحية المحاويل بقضاء الحلة^(١).

الخاتونية Khatuniyah

٣٧-٣٢-٠٠، ١٤-٤٤. قناة تنبثق من نهر الفرات^(٢) على مسافة قصيرة فوق أنقاض بابل، ويعبرها طريق بغداد-الحلة.

خاجية (آل) Khajah

٥٥-١٦-٢١، ٢٢-١٣-٤١. قرية في دوس في منطقة البحة، تقع على ارتفاع ٢٠٩١ متراً فوق مستوى سطح البحر، ويقطنها من ٥٠١ إلى ٢٠٠٠ نسمة. وهي ترتبط مع طريق الطائف-أبها-جازان الرئيس بדרך جبلي مستو و متموج ممهد بيطن واد سعي، إلى لا بأس به، طوله ٤٧,٥ كم. وبالقرية مدرسة (ITALCONSULT, 1970)^(٣).

الخادم (شبهات) Shibhat-Al-Khadim

٢٤-٢٤-٠٠، ٥٧-٥٥-٠٠. حزام من الكثبان الرملية في سهل محصنة^(٤) برأس البر العماني.

(١) انظر مادة هذا المدخل في المعجم، فستجد تفصيلات أخرى.

(٢) انظر مادة هذا المدخل في المعجم، فستجد تفصيلات أخرى.

(٣) آل خاجة:- بالتنخيف - قرية كبيرة من قرى قبيلة دوس بني فهم بسراة زهران. تقع شمال قرية الكاحلة بمسافة كيل واحد، كما تقع شمال آل نعمة مركز دوس الإداري بمسافة ثلاثة أكيال، ويتبعها قريتان صغيرتان هما: محنوس، شمال القرية، وآيل فارعة: شمال شرقي القرية. وفيها مقر مشيخة بني فهم والشيخ هو سعيد الداموك (علي الزهراني، معجم بلاد غامد وزهران).

(٤) انظر مادة هذا المدخل في المعجم، فستجد تفصيلات أخرى.

الخادم Khadim

٣٨-١٨-٠٠، ٤٨-١٩-٤٢. قرية في بلسمر بمنطقة عسير، تقع على ارتفاع ٢٤٤٦ متراً فوق مستوى سطح البحر، ويقطنها نحو ١٠٠ نسمة. وهي ترتبط مع طريق الطائف-أبها-جازان الرئيس بדרך متموج لا بأس به، طوله ٦,٠ كم (ITALCONSULT, 1970).

الخادمة Khadime

٥٣-٤٠-٤٠، ١٦-٣٤-٠٨-٤٣. قرية في محافظة صامطة في منطقة جازان، تقع على ارتفاع ١٩٠ متراً فوق مستوى سطح البحر، ويقطنها من ٥٠١ إلى ٢٠٠٠ نسمة. وهي ترتبط مع طريق الطائف-أبها-جازان الرئيس بדרך مستو لا بأس به، طوله ٦٥ كم، ولكن يحتاج الشخص إلى ٣,٢ ساعة مشياً للوصول من القرية إلى ذلك الدرب (ITALCONSULT, 1970)^(٥).

الخارجية Makharjah

١٢-١٨-٠٠، ٤١-٢٥-٤٢. قرية في أبها بمنطقة عسير، تقع على ارتفاع ٢٥٣٤ متراً فوق مستوى سطح البحر، ويقطنها نحو ١٠٠ نسمة. وهي ترتبط مع طريق الطائف-أبها-جازان الرئيس بדרך جبلي و متموج ممهد لا بأس به، طوله ١٤ كم (ITALCONSULT, 1970)^(٦).

(٥) في مركز الثقل بمحافظة ساسطة في منطقة جازان. ويلحظ الخطأ في رسم الاسم بالحروف اللاتينية.

(٦) في مركز السودة بأبها في منطقة عسير، وتنطق أحياناً أم خارجة.

خازم Khazim

٣١-١٣-١٩، ١٨-١٤-٤٢. قرية في محافظة
الناصر في منطقة عسير، تقع على ارتفاع ٢٥٤٨
متراً فوق مستوى سطح البحر، ويقطنها من ٥٠١
إلى ٢٠٠٠ نسمة. وهي ترتبط مع طريق الطائف-
أبها-جازان الرئيس بدرج مستوى ممهد سيء، إلى
لا بأس به، طوله ١ كم، ولكن يحتاج الشخص إلى
٠,٨ ساعة مشياً، للوصول من القرية إلى ذلك
الدرب (ITALCONSULT, 1970)^(٤).

الخاشير Khashir

٣٧-١٩-١٧، ٤٦-٢٤-٤٣. قرية في بني
مالك في منطقة جازان، تقع على ارتفاع ١٣٩١
متراً فوق مستوى سطح البحر، ويقطنها من ٢٥١
إلى ٥٠٠ نسمة. وهي ترتبط مع طريق الطائف-
أبها-جازان الرئيس بدرج مستوى متموج جيد،
إلى لا بأس به، طوله ٧٥,٥ كم، ولكن يحتاج
الشخص إلى ٢,٠ ساعة مشياً؛ للوصول من
القرية إلى ذلك الدرب. وبها أربع طاحونات
(ITALCONSULT, 1970)^(٥).

الخاصرة Khaasirah (Al)

١٠-٣٢-٢٣، ٣٦-٤٣-٤٣. قرية في منطقة
الرياض، تقع على ارتفاع ٨٥٠ متراً فوق مستوى
سطح البحر، ويقطنها من ٥٠٠ إلى ١٩٩٩ نسمة،
وترتبط مع طريق ظلم-الرياض الرئيس بدرج

(٤) انظر: خازم Khazaz.

(٥) الخاشير: من بقاع جبال بني مالك، جنوب بلدة القهية
(محمد العقيلي، معجم مقاطعة جازان).

الخارجية Kharijiyah

٠٠-٠٩-٢٦، ٠٠-٣٦-٥٠. أكبر قرية في
جزيرة ستره^(١) بأرخبيل جزر البحرين.

الخارش Kharaysh

٠٢-٣٥-١٦، ٢٦-٥١-٤٢. قرية في محافظة
صامطة في منطقة جازان، تقع على ارتفاع ٥٦ متراً
فوق مستوى سطح البحر، ويقطنها من ٥٠١ إلى
٢٠٠٠ نسمة. وهي ترتبط مع طريق الطائف-أبها-
جازان الرئيس بدرج مستوى جيد، إلى لا بأس به،
طوله ٥,٧١ كم (ITALCONSULT, 1970)^(٦).

الخارفي (وادي) Kharifi (Wadi)

٠٠-١٠-١٥، ٠٠-٥٥-٤٣. أفضل وادي في شبه
الجزيرة العربية السعيدة، ولا يستثنى وادي بئنا، وهو
ينحدر من جبل النبي شعيب (جبل حضور) وعرض
ما بين الجبال المحيطة بالوادي يصل إلى ١٠ أميال،
وكلها ذات مدرجات وغنية بالمحصولات، وتنتشر
بالجبال والوادي القرى والأبراج حتى الوصول إلى
مستوى ٣٠٠٠ قدم أسفل طريق الحديدية-صنعاء
عند سوق الخميس. ويرفد وادي الخارفي وادي
سردود (I.D. Cairo, 1913) ..

خارو Kharu

٠٠-١٥-٢٦، ٠٠-٣٦-٥٠. فريق، أو حي
في مدينة المحرق^(٣) بجزر البحرين.

(١) انظر مادة هذا المدخل في المعجم، فستجد تفصيلات أخرى.

(٢) الخارش: قرية صغيرة على عدوة وادي لية الشمالية
بين قرنتي الجرادية والدريعية (محمد العقيلي، معجم
مقاطعة جازان).

(٣) انظر مادة هذا المدخل في المعجم، فستجد تفصيلات أخرى.



متموج سيء، طوله ٢٤ كم، وهو عرضة للغرين والغبار وفيضان الأودية والطي. وتشمل الأنشطة الزراعية زراعة القمح والبرسيم والنخيل وبعض الفواكه والخضراوات، مع تربية الماشية من الإبل والغنم والماعز والأبقار. وبالمنطقة كفاية من الماء العذب، ودرجة عذوبة الماء ٧٦-١٠٠٪. وبالقرية مدرسة ابتدائية للبنين، ومستوصف، ومحطة للبتزين (WILSON-MURROW, 1970)^(١).

الخاصرة (Al) Khaasirah

٥٢ - ٥٢ - ٢٠، ٢٧ - ٤٢ - ٠٢. قرية بدو في منطقة حائل يقطنها من ١٠٠ إلى ٤٩٩ نسمة. وترتبط مع طريق الحناكية - حائل الرئيس بدرج مستو وتمتوج لا بأس به، طوله ٦٨ كم، لكنه عرضة للغرين والغبار وفيضان الأودية. وتشمل الأنشطة الاقتصادية فيها: زراعة بعض الخضراوات، مع تربية الماشية من الإبل والغنم والماعز، وليس بها ماء كاف، ودرجة عذوبة الماء ٧٦ - ١٠٠٪ (WILSON - MURROW, 1970)^(٢).

الخاصرة Khasirah

٥٢ - ٥٢ - ٢٠، ٢٧ - ٤٢ - ٠٢. مجموعة من الآبار في وسط شبه الجزيرة العربية، تقع على درب

(١) الخاصرة: ماء قديم، يقع في جنوب جبل العلم، شمالاً من جبل الضنية، وجنوباً من ماء الثمامية، وجبل العلم يقع جنوب جبل النبر، وفي ناحيتها معدن ملح معروف، وهي من حيث الجهة تقع غرباً من بلدة الشعراء وجنوباً شرقياً من حنيفة. وفي أعلى وادي الخاصرة ماء يسمى: خويصران، بصيغة التصغير لقبيلة الشيايين (سعد بن جندل، معجم عالية نجد).
(٢) انظر: الخاصرة Khasirah.

زيدة، وتمثل المرحلة الثانية من الرحلة بين حائل والنجف. ويذكر أن آبار الخاصرة قد حفرت في تربة طينية، وبها ماء عذب على عمق ٣ أو ٤ قامات^(٣).

الخاصرة Khasirah

٤٥ - ٠٨ - ٢١، ٤١ - ٢٨ - ٤٠. قرية في الطائف بمحافظة الطائف في منطقة مكة المكرمة، تقع على ارتفاع ١٧٢٨ متراً فوق مستوى سطح البحر، وسكانها نحو ١٠٠ نسمة. وهي ترتبط مع طريق الطائف - أبها - جازان الرئيس بدرج جبلي مستو وتمتوج سيء، إلى لا بأس به، طوله ١٦ كم (ITALCONSULT, 1970).

الخاصرة Khasirah

٠٠ - ٠٨ - ٣٠، ٠٠ - ٣٣ - ٤٤. أرض صغيرة بها بضعة مساكن تقع على بعد سبع ساعات إلى الشمال من مكان للحكومة التركية في الجزيرة (ولا يوجد مزيد من التفصيلات)^(٤).

الخاصرة Khadrah

١٤ - ٥٧ - ١٨، ١٠ - ٢١ - ٤١. قرية في القوز بمحافظة القنفذة بمنطقة مكة المكرمة تقع على ارتفاع ٤٤ متراً فوق مستوى سطح البحر، ويقطنها من ٥٠١ إلى ٢٠٠٠ نسمة. وترتبط مع الطريق الساحلي بدرج مستو لا بأس به، طوله ٤ كم (ITALCONSULT, 1970).

(٣) الخاصرة: ماء من مياه إمارة حائل - والخاصرة من الأسماء المشتركة - وهذا الماء يقع شرق وادي الشقيق على بعد ٩٠ كيلاً من حائل في الجنوب الشرقي منها، وهي من مياه قبيلة شمر (حمد الجاسر، معجم شمال المملكة).

(٤) في العراق.

الخاض Khad

١٢ - ٢٦ - ١٧، ٣٤ - ٥٥ - ٤٢. قرية في هروب في منطقة جازان، تقع على ارتفاع ١٣٨٧ متراً فوق مستوى سطح البحر، ويقطنها من ٢٥١ إلى ٥٠٠ نسمة. وهي ترتبط مع طريق الطائف - أبها - جازان الرئيس بدرج مستو ومتموج سمي، إلى لا بأس به، طوله ٥٢,٥ كم، ولكن يحتاج الشخص إلى ٧ ساعات مشياً؛ للوصول من القرية إلى ذلك الدرب (ITALCONSULT, 1970).^(١)

الخال (جبل) Khal (Jabal)

٣٤ - ١٣ - ٢٣، ٥٧ - ٥٨ - ٤١. جبل هرمي منعزل ذو قمة مسطحة من البازلت الأسود في جنوب غربي نجد ببلاد عُنَيْبَة، وهو على الجانب الجنوبي من الدرب السلطاني، ويشرف على آبار سُرمَة^(٢) في الجنوب الشرقي، وآبار الدفينة في الغرب. وجبل الخال يمثل نصف المسافة بين عنيزة ومكة المكرمة^(٣).

خالد (آل) Khalid (Al)

٥٠ - ٥١ - ١٨، ٣٩ - ١٣ - ٤٢. قرية في بَلَسَمَر بمنطقة عسير، تقع على ارتفاع ٢٥٠٧ أمتار فوق مستوى سطح البحر، ويقطنها نحو ١٠٠ نسمة. وترتبط بطريق الطائف - أبها - جازان الرئيس بدرج متموج لا بأس به، طوله ٦,٥ كم (ITALCONSULT, 1970).^(٤)

خالد (آل) Khalid (Al)

فرع من قبيلة بني خالد^(٥) من فرع العمائر.

خالد (بئر) Khalid (Bair)

٠٠ - ٠٧ - ٢٦، ١٠ - ٣٤ - ٥٠. انظر: البحرين (جزيرة) Bahrain (Island)، العيون.

خالد (عين) Khalid (Ain)

٠٠ - ٠٧ - ٢٦، ١٠ - ٣٤ - ٥٠. بئر في قرية الرفاع الشرقي^(٦) بجزيرة البحرين.

خالد (قبيلة بني) Khalid (Bani)

أو الخوالدة؛ إحدى قبائل الهنأوية في سلطنة عمان^(٧).

(٤) آل خَالِد: قرية لآل سريع من بني منيح الشام وتقع بوادي سدوان (عمر بن غرامة العمري، معجم بلاد رجال الحجر).

(٥) انظر مادة هذا المدخل في المعجم، فستجد تفصيلات أخرى.

(٦) انظر مادة هذا المدخل في المعجم، فستجد تفصيلات أخرى.

(٧) انظر مادة هذا المدخل في المعجم، فستجد تفصيلات أخرى.

(١) في مركز منجد بمحافظة العديابي.

(٢) وردت تهجتها في المعجم هكذا Muwafid Shumah.

(٣) الخال: جبل أسود، غير كبير، يقع جنوب غرب قرية الدفينة الواقعة غرب عفيف. ويقال له: خال الدفينة، لقرية منها. وهذا الجبل له شهرة لأنه علم على ماء الدفينة، وهو ماء قديم، واقع على طريق الحاج من نجد، وكذلك يهتم بذكره شعراء البادية لأن بلاده من أطيب المراعي، وهي من بلاد قبيلة الروقة من عُنَيْبَة. وقال الأصفهاني: الخال جبل تلقاء الدثينة. وقال الهمداني: الذئاب مشرفات على الدثينة، والخال قرن مطروح أسود في قابل الصخرة. قلت: الذئاب قرية من الخال، ومن الدفينة وما تزال معروفة (سعد بن جندل، معجم عالية نجد).



خالد (قبيلة بني) Khalid (Bani)

مفردها خالد، وهي قبيلة عربية^(١) تقيم في شرقي الجزيرة العربية، وكانت تنتشر في الماضي على بقعة واسعة، ولكن معظم أفرادها يقيمون الآن في سنجد الأحساء. وتغلب عليهم صفة البداوة، ولكنهم يتحولون إلى حياة الاستقرار شيئاً فشيئاً.

التوزيع:

يقيم عرب بني خالد الرحل في الجزء الشمالي من الحبل وحتى آبار هبيّة، كما يقيمون في النصف الشمالي من منطقة البيضاء^(٢)، ويتنقلون

(١) الأرجح أن قبيلة بني خالد تنسب أكثر بطونها إلى عقيل بن عامر بن صعصعة حيث قال الشاعر:
ولا تنسج الخالدي فإنه قبائل ثني من عقيل بن عامر
وقد دخل فيها بالحلف بطون من قبائل عربية أخرى
(محمد بن عبدالله بن متعب المزيد، اتصالات شخصية، ١٤٣٢هـ).

وهناك آراء أخرى تقول بانتساب قبيلة بني خالد إلى غزية طيء من قحطان نص على ذلك علماء متقدمون منهم ابن فضل الله التومري (ت ٧٤٩هـ) في كتابه «مسالك الأبصار»، والقلقشندي (ت ٨٢١هـ) في كتابه «نهاية الأرب» و«قلائد الجمان»، كما ذكر هذا النسب من المتأخرين الشيخ عبدالرحمن المغربي في كتابه «المتخب في ذكر نسب قبائل العرب» والشيخ أبو عبدالرحمن ابن عقيل في كتابه «أنساب البيوتات الحاكمة في الأحساء»، وقد خالطها ودخل في عدادها بالتحالف قبائل أخرى (علي بن سالم الصيخان، اتصالات شخصية، ١٤٣٠هـ). وسيشار إلى اسمه فيما بعد بهذا المدخل يعلي بن سالم الصيخان بين قوسين.
(٢) ورد في النص الأصلي البياض Biyadh، وهو خطأ، والصحيح البيضاء، وهو غير البياض الذي في منطقة الرياض، الواقع إلى الشرق من الأفلاج. انظر مدخل (البيضاء Biyadh) في المعجم، فستجد تفصيلات أخرى عن البيضاء.

في الأجزاء الجنوبية من الحبل والبيضاء عندما تصفو العلاقات بينهم وبين قبيلة العجمان، كما يتجولون في أراضي الكويت ويصلون أحياناً إلى مدينة الكويت ليتزودوا بالموث، ولكنهم يصلون في العادة إلى جدول المقطع فقط، ويوزرون الصمان أحياناً. ولهم مستوطنات دائمة في كل من جزر المسلميّة وجنّة^(٣) وتاروت. وقد أقاموا في السنوات القليلة الماضية قريتين على البر الرئيس أحدهما هي قرية أم الساهك في واحة القطيف والثانية هي قصر آل صبيح في البيضاء. ويوجد بعضهم في الجسّة والكلاية في واحة الأحساء وفي قرى دائمة في وادي المياه، كما يقيم قليل منهم في البحرين بصفة دائمة والبعض الآخر في مدينة الكويت، ويتردد بعضهم في زيارات سنوية منتظمة على عنك في واحة القطيف، ويمكن اعتبارهم مستقرين هناك بصفة جزئية.

ويعتقد أن من بني خالد بعض سكان ملهم في العارض والزلفي في سدير وعنيزة وقصبياء وربما خب القصيعة في القصيم والقوية في الصحراء الجنوبية الغربية^(٤). ويشبه بنو خالد من سكان عنيزة البدو أكثر من غيرهم من السكان الذين ينتسبون لبني تميم.

الديانة والطبائع ونمط المعيشة:

يتبع بنو خالد المذهب المالكي السني على خلاف كل جيرانهم من الحنابلة؛ ويعود السبب في

(٣) يطلق عليها أحياناً قنّة.

(٤) الأسر التي تنتمي إلى قبيلة بني خالد تنتشر في معظم المدن والقرى النجدية (علي بن سالم الصيخان).

ذلك إلى اختلافهم التقليدي مع الدولة السعودية^(١) الذين لا يمكن التفريق بين أتباعها وبين الحنابلة إلا بصعوبة.

وهم مهذبون ويعاملون الغرباء بطريقة لائقة وذلك على النقيض من قبائل شرقي الجزيرة العربية، ومشاركة المرأة في الحياة الاجتماعية محدود للغة. وخيامهم أكثر اتساعاً من خيام البدو الآخرين. وهم أكثر وسامة من البدو الآخرين وبشرتهم فاتحة اللون، ويشبهون في مظهرهم العام عرب الحضر أكثر مما يشبهون عرب البدو، كما أنهم حسنو الهندام ويرتدون العباءات في العادة. ويقال إن لهم أسلوباً في إخفاء جزء من وجوههم بمناديلهم، ولهم لهجة عربية تختلف عن العرب الآخرين.

وهم يتجهون إلى الساحل في شهور الصيف الثلاثة الحارة للعناية بمزارع النخيل التي يمتلكونها بجوارها، ولكنهم يتجولون في مناطق الداخل في بقية السنة. وهم يعملون بصفة رئيسة بتربية الخيول والماشية وزراعة النخيل. ولكن الذين يقيمون على لساحل يعملون بصيد اللؤلؤ والأسماك.

الضروع والأعداد:

يبين الجدول الآتي فروع وأقسام بني خالد وبعض المعلومات التفصيلية التي أمكن الحصول عليها:

=

(١) استخدم المعجم عبارة «الوهابيين» للدلالة على السعوديين، وهذا غير دقيق، وقد عدلت بناء على المقصود من الكلمة.

الفرع	الفخذ	القوة المقاتلة	ملحوظات
آل حميد ^(١)	...	٢٠	كان آل حميد الفرع الرئيس في بني خالد فيما مضى، ومقرهم في تاج في وادي لمياه. ويقال إن واحة الأحساء كانت تابعة لهم. ويقال أيضاً إن آل مسلم كانوا أحد فروع آل حميد. ويعتقد أن كثيراً منهم ندمجوا مع قبيلة المنتفق بالعراق. والعدد لقليل ممن تبقى منهم في سنجد الأحساء هم بدو رحل وشيخهم الحالي هو براك بن طلسم السرداح.
آل صبيح	آل بوعينين ^(٢)	...	يقيم آل بوعينين ^(٢) في قطر والبحرين فقط، ويجب اعتبارهم الآن قبيلة مستقلة. وقد جاء ذكرهم في مقالة خاصة بهم.
آل صبيح	آل حية ^(٤)	٥٠	جميعهم من البدو الرحل وشيخهم هو جربوع بن مرشد.
آل صبيح	آل قتب ^(٥)	١٨٠	يقال إن بني قتب في عمان هم من نفس الأصل. وشيخهم في سنجد الأحساء الآن هو خالد بن فهد آل ثواب ^(٦) .

(١) انظر: حميد (قبيلة آل) (Humaid (Al) (Tribe).

(٢) انظر: عَينين (آل بو) (Ainain (Al Bu).

(٣) آل بوعينين من بني عبدالله بن دارم من قبيلة بني تميم وهم حلفاء لآل صبيح من بني خالد، على هذا أجمعت كل فروع هذه الأسرة الكريمة، ويوجد لدي خطاب موثق من مجلس هذه الأسرة يقرر فيه هذه الحقيقة (علي بن سالم الصيخان).

(٤) انظر: حية (قبيلة آل) (Haiyah (Al) (Tribe).

(٥) انظر: قَتب (آل) (Katab (Al).

(٦) هو خالد بن فهد بن ثواب الفجري شيخ بني قتب وتلفظ محلياً بني قتب (علي بن سالم الصيخان).

الفرع	الفخذ	القوة المقاتلة	ملحوظات
آل صبيح	الحميدات ^(١)	...	يوجد فخذ الحميدات في قطر والبحرين، ويمكن اعتبارهم الآن قبيلة مستقلة وقد جاء ذكرهم في مقالة مستقلة.
آل صبيح	الزَّين ^(٢)	١٦٠	بدو، وشيخهم الحالي هو سلطان بن منصور.
آل صبيح ^(٣)	الظهيرات ^(٤)	١٣٠	يقيمون في قَصْر آل صُبَيْح. وشيخهم الحالي هو زيتون بن شديد.
آل صبيح	المخاصم ^(٥)	٨٠	كلهم بدو رحل، ولكن شيخهم محمد بن عجران هو شيخ فرع آل صبيح بأكمله.
آل صبيح	الهدهود ^(٦)	١٠٠	يقيمون أيضاً في قَصْر آل صُبَيْح وشيخهم الحالي هو عبدالله آل عزام.
آل صبيح	مختلفون	٥٠٠	بعضهم بدو رحل، والبعض الآخر مستقر في قَصْر آل صُبَيْح.
آل مقدم	...	٣٠٠	معظمهم من البدو الرحل، وشيخهم هو مرزوق بن عامر آل فياض، ويوجد قسم منهم في الكَلَابِيَّة في واحة الأحساء.
بنو نهد ^(٧)	...	٣٠٠	معظمهم من البدو الرحل، وشيخهم هو رجا بن مصبح ^(٨) .

(١) انظر: الحميدات Hamaidat.

(٢) انظر: الزَّين (Al) Zaban.

(٣) انظر: صُبَيْح (آل) (Al) Subaih.

(٤) انظر: الظهيرات Dhahairat.

(٥) انظر: المَخَاصِم Makhasim.

(٦) انظر: الهدهود (قبيلة) (Tribe) Had-Hud.

(٧) انظر: النَّهْد (بنو) (Bani) Nahad.

(٨) رجا آل مصبح من الكثير من بني خالد، وقد كان عمدة

قرية الكَلَابِيَّة في الأحساء (علي بن سالم الصبيخان).

الفرع	الفخذ	القوة المقاتلة	ملحوظات
الجبور ^(١)	...	١٥٠	يقيمون في قرية الجشة في واحة الأحساء، وشيخهم هو عبد المحسن بن بداح ^(٢) .
العمائر	آل حسن ^(٣)	٦٠٠	يقيم القليل من آل حسن في جزيرة لمسلمية وجزيرة جنة، ولكن معظمهم من البدو. وشيخهم الرئيس هو فارس بن محمد (ويقول البعض إن الشيخ الرئيس هو صدي بن حسين).
العمائر	آل خالد	٤٠٠	يقيم آل خالد في جزيرة المسلمية. ويعد شيخهم في الوقت الحاضر شبيب بن عقل الشخصية البارزة في الجزيرة، ويشغل منصب مدير لدى الأتراك. ويقال إنه كبير شيوخ قبيلة بني خالد ^(٤) .
العمائر	آل رزين ^(٥)	١٥٠	يقيمون في جزيرة المسلمية أيضاً. وشيخهم الحالي هو عدوان بن ناصر.
العمائر	آل شاهين ^(٦)	١٠٠	يقيمون في جزيرة جنة وشيخهم الحالي هو مجدل بن سليمان، وهو يشغل منصب مدير الجزيرة من قبل السلطات العثمانية.

(١) انظر: جبور (قبيلة آل) Jabur (Al).

(٢) كان عمدة قرية الجشة في الأحساء، وهو ليس شيخاً للجبور فجميعهم أسر متحضرة في نجد والأحساء (علي بن سالم الصيخان).

(٣) انظر: حسن (قبيلة آل) Hasan (Al) (Tribe).

(٤) هذا القول غير صحيح بل هو من شيوخ العمائر فقط (علي بن سالم الصيخان).

(٥) انظر: رزين (آل) Razin (Al).

(٦) انظر: شاهين (آل) Shahin (Al).

الفرع	الفخذ	القوة المقاتلة	ملحوظات
العمّائر ^(١)	الذواودة ^(٢)	١٠٠	يقيم القليل من الذواودة في الجسرة ^(٣) في البحرين، ويمكن اعتبار جزء منهم على أنه يقيم في عُنك بواحة القطيف بصفة دائمة، وبأقي الذواودة بدو رحل. وهم ذوو وضع بسيط باستثناء شيخهم محمد بن عيسى الذي يمكن اعتباره مساوياً في المترلة لرجال الفروع الأخرى من قبيلة بني خالد.
العمّائر	مختلفون ^(٤)	٥٣٠	بعضهم رحّل، والبعض الآخر شبه مستقر في عُنك في واحة القطيف، كما يقيم بعضهم في جزيرتي المسلميّة وجنّة.
المهاشير ^(٥)	...	١٥٠	معظمهم من البدو الرحل ويقيم جزء منهم في عُنك بواحة القطيف بصفة جزئية، كما يقيم البعض الآخر في جزيرة المسلميّة وربما في جزيرة جنّة بصفة دائمة، ويعيش قليل منهم في مدينة الكويت. وشيخهم الحالي هو علي بن علي آل كليب (ويقول آخرون إنه سناح ^(٦) بن ثنيان).

(١) انظر: العمّائر Amair.

(٢) انظر: الذواودة Dawawdah.

(٣) تنطق غالباً اليسرة بإبدال الجيم ياء حسب اللهجة الخليجية.

(٤) من أفخاذ العمائر التي لم تذكر (الخزور) (علي بن سالم الصيخان).

(٥) انظر: المهاشير Muhashir.

(٦) وردت تهجتها في المعجم هكذا Sanna.

التاريخ والوضع السياسي الحالي:

كانت قبيلة بني خالد منذ أقل من ١٥٠ سنة القبيلة الرئيسة في شرقي الجزيرة العربية. وبدل على اتساع رقعة أراضيهم أن القوافل بين بغداد وحلب^(١) كانت تتعرض للهجوم من رجال هذه القبيلة، ولكن الدولة السعودية^(٢) كسرت شوكتهم في عام ١٧٩٥م أو قبل ذلك، وقد أكرهوا على التنازل عن سيادتهم على واحة الأحساء للأمير السعودي^(٣) عام ١٨٣٠م. وقد حاول الأتراك السيطرة على سنجد الأحساء بالتعاون مع أحد رؤساء بني خالد، ولكن هذه المحاولة باءت بالفشل.

وهم على علاقة غير جيدة مع قبيلتي مطير وآل مرة^(٤). وقد أنشأ بنو خالد قرية قصر آل صبيح لتسهيل الغارات على هاتين القبيلتين، ولكن قبيلة بني خالد على علاقة طيبة مع الأتراك. ويدفع الجزء المستقر منهم الزكاة للأتراك. ولكن الباب العالي يوزع عليهم من الهبات أكثر مما يدفعونه بكثير. ويشغل شيخ فرع بني خالد في جزيرة المسلمية منصب المدير من قبل السلطات التركية ويدفعون له راتباً شهرياً مقداره ٣٠ دولاراً.

- (٦) الذين بين بغداد وحلب ليسوا من قبيلة بني خالد التي منازلها نجد وشرقي جزيرة العرب بل هم قبيلة أخرى يقال له بني خالد أيضاً والأمر لا يعدو كونه إلا تشابه أسماء فقط (علي بن سالم الصيخان).
- (٧) استخدم المعجم عبارة «الوهابيين» للدلالة على الدولة السعودية، وهذا غير دقيق، وقد عدلت بناء على المقصود من الكلمة.
- (٨) استخدم المعجم عبارة «الأمير الوهابي» للدلالة على الأمير السعودي، وهذا غير دقيق، وقد عدلت بناء على المقصود من الكلمة.
- (٩) الصحيح قبيلة العجمان (علي بن سالم الصيخان).

ويتمي بنو خالد في قرية ملهم لفرع يدعى آل جمّاز^(١)، وبينما يتمي المقيمون في الزُّلفي لفرعين هما الدوشان^(٢) وآل حمران^(٣)، وفي القويعة لفرع العراف^(٤). وهناك فرع صغير من البدو الرحل اسمه آل كثير يقيم في المنطقة الواقعة شمال الكويت بين قبيلة الظفير.

ويبلغ عدد المقاتلين في قبيلة بني خالد ٤٠٠٠ مقاتل وذلك باستثناء المقاتلين الذين ينتمون إلى الفروع التي استقلت عن هيكل القبيلة وأصبحت قبائل مستقلة بذاتها. وعدد أفراد القبيلة باستثناء فروعها المستقلة نحو ١٤٠٠٠ نسمة^(٥).

- (١) أسرة الجمّاز تنسب لجدها جمّاز بن حمد الجفيف من الجبور من بني خالد، وهم أبناء عمومة أسرة العراف (العرفي) (علي بن سالم الصيخان).
- (٢) ذكر الشيخ حمد الجاسر أن الدوشان (الدويش) في الزُّلفي من العربيات، من بني عمرو، من سبيع (حمد الجاسر، حمرة أنساب الأسر المتحضرة في نجد). انظر: الدوشان Dushan.
- (٣) انظر: حمران (آل) Hamran. أسرة الحمران في الزُّلفي من فرع الدعم من بني خالد (علي بن سالم الصيخان).
- (٤) العراف من الجبور من بني خالد (محمد بن عبدالله بن متعب المزيد، اتصالات شخصية، ١٤٣٢هـ).
- (٥) لم يذكر هذا التقرير فروعاً أخرى كبيرة من بني خالد تحضرت منذ عشرات السنين كآل جناح الذين أسسوا مدينة عنيزة في القرن السادس الهجري؛ ومن أسر هذا الفرع في القصيم آل تركي وآل صيخان وآل حبيب وآل محميد والريعي والحبيب وآل فراج والريدي وغيرهم، وكذلك فرع الدعم في مدينة القصيم بإقليم الوشم ومن أسر هذا الفرع الكنعان والهزاع والشيب والشوشان وغيرهم، وفرع المحامرة ومنهم الغنيس والعمر. وغيرهم من الفروع الأخرى الصغيرة التي تحضرت كلها وانتشرت في المدن والقرى النجدية (علي بن سالم الصيخان).

قبل حكام يحملون لقب باشا ويحتلون مرتبة ميرميران. ومنذ عشرينات القرن السابع عشر فقدوا ميناء العقير، وفي الخمسينيات القطيف ووضعت الأحساء تحت سلطة أفراسياب^(٣). وقد حظوا بالوضع نفسه الذي كان مع العثمانيين مع السلطة الجديدة سلطة الشريف حسين شريف مكة المكرمة. وبعد بعض الوقت انتقلت السلطة من يد هذه الأسرة العثمانية الباشاوية إلى يد عائلة شيوخ بني خالد ولكن تحت سلطة بغداد.

وفي منتصف القرن الثامن عشر كان أمراء الأحساء بعد أشرف مكة المكرمة، أقوى أمراء شبه الجزيرة العربية، كما كان أمراء العيننة، مسقط رأس الشيخ محمد بن عبد الوهاب، وأمراء منفوحة خاضعين لهم؛ وفي الشمال كانت الكويت تابعة لهم، وكانت عترة بزعامة ابن هذال - والتي كانت تخيم آنذاك في القصيم - تقدم لهم المقاتلين عند الحاجة وتلبي دعوتهم للحرب. ولكن تغير هذا الوضع مع ارتفاع شمس آل سعود.

وقد أصبح أمراء الأحساء ألد خصوم آل سعود الصاعدين لأن التمسك الديني التقشفي لم يكن يناسبهم لأنهم هم أنفسهم كانوا من أتباع المذهب المالكي المعتدل^(٤)، ولأن كثيراً من رعاياهم في مدينتي الأحساء والقطيف كانوا من

ويتفاسمه مع شيخ فرع آل رزين، كما يمنح وجهاء الجزيرة ٥٠ دولاراً لكل منهم سنوياً، كما يتولى شيخ فرع آل شاهين في جزيرة جنة منصب المدير من قبل الأتراك ويتقاضى راتباً شهرياً مقداره ٣٠ دولاراً. ويعد سكان قرية قَصْر آل صُبَيْح أنفسهم مستقلين عن الأتراك وكذلك البدو الرحل من الفروع الأخرى البعيدين عن مواقع الأتراك.

ووفقاً لأوبنهايم Max F. von Oppenheim كانت قبيلة بني خالد تمثل واحدة من أقوى القبائل البدوية في شرقي شبه الجزيرة في الفترة السابقة لظهور الدولة السعودية^(١)، وكان شيوخهم يحكمون بصفتهم أمراء الأحساء المنطقية الواقعة بين الخليج العربي حتى العارض، وقد قاوموا السعوديين^(٢) مقاومة شديدة، لكن هذه المعارك أضعفتهم جداً إلى درجة أنهم في القرن التاسع عشر خرجوا من صفوف القبائل الكبيرة. وهم لا تربطهم أي رابطة مع القبيلة التي تحمل الاسم نفسه داخل الأراضي السورية، بل إنهم تكوّنوا من تحالف الكثير من عشائر عقيل الذين هم قبيلة فرعية من فروع بني عامر. ولا شك في أنه قد انضم إليهم بعض العناصر الغريبة.

وكانت الأحساء منذ عام ١٥٩١م جزءاً من الإمبراطورية العثمانية، وكانت تحكم من

(٣) حسين باشا أفراسياب هو الحاكم العثماني لحكومة قامت في البصرة في الربع الثالث من القرن السابع عشر الميلادي.

(٤) هذا تفسير بسيط للمسألة والصحيح أن السبب هو التطلع السياسي لأمراء الأحساء للزعامة ونشر النفوذ (المحقق).

(١) استخدم المعجم عبارة «الدولة الوهابية» للدلالة على الدولة السعودية، وهذا غير دقيق، وقد عدلت بناء على المقصود من الكلمة.

(٢) استخدم المعجم عبارة «الوهابيين» للدلالة على السعوديين، وهذا غير دقيق، وقد عدلت بناء على المقصود من الكلمة.

الإسماعيليين^(١). ويقال إن سليمان بن محمد^(٢) قد أجبر أمير العيينة، بتهديده بقطع المعونات عنه إن لم يطرد محمد بن عبدالوهاب. وقد ثبت السعوديون^(٣) أقدامهم في الوشم وسدير، ولم يبق في العارض أي مقاومة لهم سوى في الرياض. وعندما تدخل الأمير سعدون بن عريعر بدعم تمرّد في القصيم دام خمسة أشهر.

وبعد وقت قصير حدث نزاع جديد في عائلة الأمراء. فقد فر عبدالمحسن بن سرداح^(٤) إلى شيخ المتفق ثويني، لأنه شعر أن سعدون يهدده. وعندما دخل ثويني إلى شرقي الجزيرة العربية ومعه عبدالمحسن انتقل إليه فرعان من قبائل بني خالد، هما المهاشير والصبيح، ففر سعدون إلى الدرعية، حيث منحه عبدالعزيز آل سعود اللجوء (١٧٨٥م).

وفي شتاء ١٢٠٤هـ/ ١٧٨٩م - ١٧٩٠م انتصر ولي العهد سعود عند غريميل^(٥) على بني خالد عندئذ تحول كثير من بني خالد الذين كان ابن سعود عاملهم معاملة حسنة، إلى المذهب

(١) الإسماعيليون الذين هم أحد فرق الشيعة لا وجود لهم في الأحساء والقطيف، والموجود من فرق الشيعة فيهما هم فرقة الإثناعشرية فقط (علي بن سالم الصيخان).

(٢) هو سليمان بن محمد بن غرير بن عثمان بن سعدون بن ربيعة آل حميد الحاكم الخامس في سلسلة الحكام من آل حميد عزل عن الإمارة عام ١١٦٦هـ وانتقل إلى الخرج وبه توفي (علي بن سالم الصيخان).

(٣) استخدم المعجم كلمة «الوهابيين» للدلالة على السعوديين، وهذا غير دقيق، وقد عدلت بناء على المقصود من الكلمة.

(٤) هو عبدالمحسن بن سرداح بن عبيدالله بن غرير بن عثمان بن سعدون بن ربيعة آل حميد (علي بن سالم الصيخان).

(٥) انظر: غَرْيَمِيل (جبل) Ghraimil (Jabal).

الجديد. ودخل سعود الأحساء التي كانت قد عرضت عليه الاستسلام، وبسرعة أدخل علماء الدعوة ومعلميها ورجالها الرسميين. ولكن ما إن غادر سعود المدينة حتى تمردت، وبعد قتال شديد استسلمت المبرز والهفوف. ومرة أخرى لاح لآل عريعر الأمل، فمنذ زمن طويل كان المهاجرون الموجودون في البحرين والكويت والزيبر والبصرة يطالبون سليمان باشا في بغداد باحتلال الأحساء واقترحوا عليه تسليم شيخ المتفق ثويني قيادة الحملة. وقد هيا ثويني الحملة في الجهرة في خليج الكويت، ووضع سليمان باشا بتصرفه خمسة مدافع وبعض الرماة من حامية البصرة من البلوش وبرز له أحد الضباط المماليك من بغداد وبعض الحراس من عقيل للحماية. التحق الطفيّر وبني خالد الشماليين بقيادة محمد بن عريعر بثويني. وبعد تعرضه لتهديد قوي تحول براك حاكم الأحساء وقائد قواتها إليه أيضاً. وقد برر موقفه من السعوديين^(٦) أنه مجرد اتحناء أمام العاصفة وأنه عند ظهور الجيش سيتنقل فوراً إلى صفهم. ولم يبق في بني خالد مخلصاً للسعوديين^(٧) سوى المهاشير. وشكل هذا الوضع ضربة قوية لهم لأنهم اضطروا الآن إلى جعل خططهم الحربية تقتصر على الدفاع عن المداخل المؤدية إلى نجد. وقد قام عبدٌ شبه مجنون من عبيد بني خالد^(٨) بقتل

(٦) استخدم المعجم كلمة «الوهابيين» للدلالة على السعوديين، وهذا غير دقيق، وقد عدلت بناء على المقصود من الكلمة.

(٧) استخدم المعجم كلمة «الوهابيين» للدلالة على السعوديين، وهذا غير دقيق، وقد عدلت بناء على المقصود من الكلمة.

(٨) اسمه طميس، وهو من عبيد الجبور من بني خالد (علي =

مرة أخرى. وفي عام ١٨٣٨ تم احتلالها من قبل الأتراك المصريين، ثم من السعوديين^(٤) بعد انسحاب حاميتهم في عام (١٨٤٠م).

وقد أعطى احتلال شرقي شبه الجزيرة العربية من قبل الأتراك الفرصة مرة أخرى لعائلة شيوخ بني خالد كي يؤدي دوراً سياسياً ففي عام ١٨٧٣م عين ناصر باشا الشاب بزيع بن عريعر^(٥) متصرفاً لسنجق نجد وهذه هي التسمية سنجق التي اعتاد الأتراك على إطلاقها على المناطق التابعة لهم في شرقي الجزيرة العربية. ولكن حكمه لم يصمد طويلاً، فلم يمض وقت قصير على انسحاب الأتراك حتى اندلعت حركة مضادة. وعندما ظهر ناصر باشا في عام ١٨٧٤م للمرة الثانية في شرقي الجزيرة أقال بزيع الذي كان يحلم بالاستقلال، فكانت هذه نهاية إمارة بني خالد.

إن الأحداث المذكورة تثير الانطباع أن بني خالد أقاموا في القرنين السابع عشر والثامن عشر في المنطقة نفسها التي أقام فيها أسلافهم بني عامر. في الحقيقة كانوا يصلون إلى عمق البادية السورية (الرديان) حيث كانت لهم جولات وصولات مع الموالي الذين كانوا يأتون إلى هذه المناطق شتاء، وكذلك مارسوا تجارة الإبل في حلب.

وفي القرن الماضي تقلصت منطقة بني خالد تدريجياً، وهي تمتد اليوم من خط عرض جزيرة

(٤) استخدم المعجم كلمة «الوهابيين» للدلالة على السعوديين. وهذا غير دقيق، وقد عدلت بناء على المقصود من الكلمة.

(٥) هو بزيع بن محمد بن عريعر بن دجين آل حميد (علي بن سالم الصيخان).

ثويني (نهاية يونيو) في شباك على بعد مسيرة ١٢ يوماً جنوب البصرة، ويبدو أن الدافع إلى ذلك كان حب الظهور. ولم يتمكن أخوه ناصر من إعادة النظام إلى الجيش المتراجع بحيث استولى السعوديون^(٦) على غنائم كبيرة دون قتال.

وهكذا فقد آل عريعر آخر أمل من آمالهم. ولم يبق أمامهم سوى البقاء في العراق وانتظار حدوث تغير في أوضاع شبه الجزيرة العربية. وهذا ما حدث فعلاً عام ١٨١٦م عند وصول نبأ حملة المصريين ضد الدرعية فقد أرسل داود باشا من بغداد ماجد بن عريعر وأخوته إلى الأحساء وأمر في الوقت نفسه المتفق بالهجوم على نجد. وبالفعل تمكن ماجد من احتلال المنطقة لصالح العثمانيين. وبعد سقوط المدينة وسع ماجد مرحلياً سلطته حتى منطقة السعوديين^(٧) الأصلية، وقد اضطر الأمير من عائلة ابن معمر المعين كحاكم من قبل الأتراك للاعتراف بسلطته. وما بين ١٨٢٤ و١٨٣٠م دخلت قبيلة بني خالد في حرب محدودة مع تركي آل سعود. وفي عام ١٨٣٠م توفي ماجد فأخذ شقيقه محمد مكانه. وفي العام نفسه ألحق تركي هزيمة نكراء ببرغش ابن أخ محمد. وبذلك أصبح الأحساء سعودياً^(٨)

= بن سالم الصيخان).

(١) استخدم المعجم كلمة «وهابياً» بدلاً من «سعودياً»، وهذا غير دقيق، وقد عدلت بناء على المقصود من الكلمة.

(٢) استخدم المعجم كلمة «الوهابيين» للدلالة على السعوديين، وهذا غير دقيق، وقد عدلت بناء على المقصود من الكلمة.

(٣) استخدم المعجم كلمة «وهابياً» بدلاً من «سعودياً»، وهذا غير دقيق، وقد عدلت بناء على المقصود من الكلمة.

إصطبلات عبدالله بن جلوي حاكم الأحساء (Dic Beduinen, vol III, pp. 179 - 207).^(٣)

بنو خالد:

شيخ المشايخ: (نذكر المشايخ الآتية أسماؤهم من كتاب الجيب وأم القرى: حربي بن عقل، حزام بن ثنيان، فلاح بن تسليب^(٤))، وقد أضاف مخبرنا، مسلط الشعلان ودرياس بن محمد).

منطقة التنقل: القطيف - الصمان.

عدد الخيام: ١٥٠٠.

=

المقطع في الشمال حتى قبل الهفوف في الجنوب وفي الشتاء يذهبون إلى الصمان. وغالباً ما يعيش المهاشير والمقدام وبني نهد وآل صبيح كبدو رُحل مع أن قسماً منهم قد استوطن في واحات القطيف (المهاشير) والأحساء (المقدام وآل صبيح). وكثير من آل صبيح يعيشون في قطر والبحرين حيث يمثلون هناك جاليات مستقلة. أما العمائر فيعيش جزء منهم صيادي سمك في الجزيرتين الصغيرتين المسلمية وفي الخليج إلى الشمال من القطيف. أما فرعا آل حسن والدواودة فيعيشان معظمهما على اليابسة، كما يعيش الجبور نصف رُحل في الجبسة في واحة الأحساء.

وعلاوة على ذلك توجد مستوطنات مهمة لبني خالد في نجد، في بريدة مثلاً وفي مناطق أخرى في القصيم^(١)، وفي طريق الحج الرياض-مكة. وقد قام عبدالعزيز آل سعود بتوطين بني خالد في بداية القرن الحالي في مزعل^(٢).

وككل القبائل في الجزيرة يربي بنو خالد الأغنام بالدرجة الأولى. ولكونها أكثر حساسية من الجمال فقد مات منها أثناء الحملات الحربية الكبيرة التي تساق معها القطعان الكثيرة، وبخاصة في فصل الصيف، أما تربية الخيول فقد انحسرت، منذ أن جمعت كل الخيول الأصيلة في

(١) أكبر استيطان لبني خالد في إقليم القصيم هو في مدينة عنيزة (علي بن سالم الصيخان).

(٢) أي في بداية القرن العشرين الميلادي، ولكن الصحيح أن توطن أسرة العرافا في مزعل كان في حدود ١٢٧٠هـ (محمد بن عبدالله بن متعب المزيد، اتصالات شخصية، ١٤٣٢هـ).

(٣) هذه الإضافة لما ورد في كتاب «البدو» لأوينهايم هي من عمل محقق هذا المعجم، وليست بأصل المعجم البريطاني، اعتماداً على الترجمة العربية لدار الوراق للنشر المحدودة، مع تصحيح لأسماء الأماكن والأشخاص. وقد رجعت إلى الأصل الألماني لكتاب «البدو» للتدقيق في الجداول، والتأكد من استيفاء جميع معلوماتها؛ لأن أوينهايم كان يورد الاسم العربي مقابل الاسم بالرسم اللاتيني.

(٤) قد يكون فلاح الحسن من شيوخ العمائر (علي بن سالم الصيخان).

القبيلة	الشيخ	منطقة التجوال	عدد الخيام
١ - آل حميد			
٢ - المهاشير			
٣ - الجبور		الجشة	
٤ - آل مقدم			
٥ - بنو نهد			
٦ - العماير:			
أ - آل حسن			
ب - الذواودة			
ج - آل خالد		المسلمية	
د - آل شاهين		جثة	
٧ - الصبيح.			

هجر بني خالد:

المنطقة	الأمير	شيخ القبيلة
١ - الدفي ^(١)	فارس الحسن	شبيب الحسن
٢ - جلمودة ^(٢)	قيران بن عجران

(١) انظر: الدفي Dafī.

(٢) جُلمُودة: وهي مؤنث جلمود، وهو الحجر الصلد

- موضع يقع في الشمال الغربي من بلدة الجبيل، بينه وبين رأس أبو علي، وهو ضمن مدينة الجبيل الصناعية، وقد اكتشف في هذا الموضع مبان قديمة. وفي جلمودة قصر آل صبيح (عبدالرحمن العبيد، الموسوعة الجغرافية لشرقي البلاد العربية السعودية).

خالد (وادي بني) Khalid (Wadi Bani)

٠٠ - ٣٠ - ٢٢، ٠٠ - ٠٦ - ٥٩. واد في منطقة الحجر الشرقي بسلطنة عمان يبدأ مجراه من منطقة تقسيم المياه بين الساحل والداخل عند نقطة داخلية في طيوي، ثم يجري من الشمال الغربي إلى الجنوب الشرقي باتجاه جعلان. وقرى وادي بني خالد هي كالاتي بالترتيب من أعلى إلى أسفل:

القرية	الموقع	الضفة	المتازل والسكان	ملحوظات
مقل ^(١)	قرب رأس الوادي.	اليسرى	١٥٠ منزلاً للسعديين.	السكان حمالون ورعاة، ولديهم ٣٠٠ جمل، و٤٠٠ حمار، و٢٠٠ بقرة، و٢٠٠٠ رأس من الأغنام والماعز.
الدوة ^(٢)	تحاذي مقل.	اليسرى	٢٠٠ منزل للمصالحه والموالك والنظيرين، مع قليل من بني خالد.	تتألف القرية من ٧ أحياء وبها قلعة للموالك. ولدى السكان ٤٠ جملاً، و٧٠ حماراً، و١٠٠ بقرة، و٢٠٠ رأس من الأغنام والماعز.
زلفت ^(٣)	على بعد مسيرة ساعة أسفل الدوة.	اليسرى	٥٠ منزلاً لفرع الثواني من قبيلة الهشم.	لديهم ٣٠ جملاً، و٥٠ حماراً، و٥٠ بقرة، و٢٠٠ رأس من الأغنام والماعز.

(١) انظر: مقل Muqal.

(٢) انظر: الدوة Dawwah.

(٣) ٥٩-٠٤، ٢٢-٣٥.

القرية	الموقع	الضفة	المنازل والسكان	ملحوظات
العذفين ^(١)	على بعد مسيرة ساعة أسفل زلفت.	اليسرى	٢٠٠ منزل لقبيلة الهشم.	بها قلعة ونبع مياه دائمة تسمى عين الصاروج. ولدى السكان ٧٠ جملاً، و١٠٠ حماراً، و١٠٠ بقرة، و٥٠٠ رأس من الأغنام والماعز.
حلفا ^(٢)	على بعد مسيرة نصف ساعة أسفل العذفين.	اليسرى	١٩٠ منزلاً للشعيبين (بني جابر) والهشم.	لديهم ٦٠ حماراً، و٤٠ بقرة، و٣٠٠ رأس من الماعز والأنعام.
بضعة ^(٣)	على بعد مسيرة نصف ساعة من حلفا.	اليسرى	١٥٠ منزلاً لقبيلة الهشم.	لديهم ٣٠ جملاً، و٢٠٠ حماراً، و٤٠ بقرة، و٥٠٠ رأس من الأغنام والماعز.
سيق ^(٤)	على مسافة ساعة أسفل بضعة.	اليسرى	١٨٠ منزلاً لقبيلة الهشم.	يملك الشيخ سعيد بن راشد شيخ الهشم قلعة بهذا المكان. ولديهم ٢٠ جملاً، و٣٠ حماراً، و١٠٠ بقرة، و١٠٠٠ رأس من الأغنام والماعز، و٤٠٠ نخلة.
سبت ^(٥)	على بعد نصف ساعة أسفل سيق.	اليسرى	١٦٠ منزلاً لقبيلة الهشم.	يملك نفس الشيخ قلعة هنا أيضاً. ولديهم ٧٠ جملاً، و١٠٠ حماراً، و٢٠ بقرة، و٣٠٠ رأس من الأغنام والماعز.

(١) انظر: العذفين Adhfain.

(٢) انظر: حلفا Halfah.

(٣) انظر: بضعة Badhah.

(٤) انظر: سيق Siq.

(٥) انظر: سبت Sibt.

الخَان Khan

٢٠٠ - ٢٠ - ٢٥، ٢٠٠ - ٢١ - ٥٥. قرية في عمان المتصالحة بإمارة الشارقة تبعد نحو ميلين جنوب غرب مدينة الشارقة على الجانب الشمالي لمدخل صغير يسمى خور الخان. ولهذا الخور فرعان أحدهما يجري باتجاه شمالي شرقي ويتصل أو يكاد يتصل بمياه الشارقة الداخلية أثناء المد العالي، بينما يتجه الفرع الآخر جنوباً خلف أبو هيل. ويجب اجتياز خور الشارقة لدى المرور بين الشارقة وقرية الخان، أو لا بد من الطواف حوله للعبور بينه وبين خور الخان^(٣). والمياه الساحلية المجاورة للقرية منخفضة وبها مستنقعات. وتتألف القرية من ٢٠٠ منزل معظمها من الحجر مع ملاط من الجبس أو الطين، أما باقي البيوت فمبنية من جريد النخيل^(٤). ويعمل السكان بصيد اللؤلؤ والأسماك، وهم ينتمون إلى قبائل آل بو مهير ولمزاريع والمناصير. وهم غواصو لؤلؤ وصيادو سمك؛ إذ يملكون ٧٤ قارباً لصيد اللؤلؤ، وليس لديهم مراكب بحرية. وعدد قوارب صيد الأسماك ٤٠ قارباً، كما أن لديهم ١١٥ جملاً، و٨٥ حماراً، و٣٥ بقرة، و١٧٠ رأساً من الماعز.

(٣) انظر: الخَان (خور) Khan (Khor - Al).

(٤) تقع الخَان على الساحل جنوب العاصمة بقليل، وهي مدينة قديمة ما زال أهلها يعيشون على صيد الأسماك. وما زال بها ثلاث قلاع قديمة، وتطل على ساحل رملي أبيض جميل يقسمه السكان أيام الإجازات (مركز الوثائق والدراسات، دولة الإمارات العربية المتحدة: دراسة تاريخية جغرافية للتعريف بإماراتها وإنجازاتها المعاصرة، وزارة شؤون الرئاسة، أبوظبي، ١٩٧٢م).

ويبلغ عدد سكان الوادي المستقرين ٦٤٠٠ نسمة. ويدخل الوادي إلى سهل جعلان عند اجتياز قرية سبت التي يقال إنها تبعد ١٠ أميال شمال الكامل في جعلان وذلك بعد أن يخرج الوادي من وسط الجبال. ويحتوي وادي بني خالد على مياه جارية، وأهم محصولاته هي القمح والشعير والبرسيم والتمور. ويقال إن عدد النخيل به نحو ١٠٠٠، ١٠٠٠ نخلة موزعة بين مختلف القرى.

خالد Khalid

فرع من آل شبل، إحدى القبائل الريفية بالعراق^(١).

الخَالِصَة Khalifah

١٣ - ٠٣ - ١٧، ١٠ - ٠٤ - ٤٣. قرية في محافظة العارضة في منطقة جازان، تقع على ارتفاع ٢٤٥ متراً فوق مستوى سطح البحر، ويقطنها من ١٠١ إلى ٢٥٠ نسمة. وهي ترتبط مع طريق الطائف - أبها - جازان الرئيس بدرج مستو وتمتوج ممهد لا بأس بها، طوله ٥٧,٣ كم (ITALCONSULT, 1970).

الخَان (خور) Khan (Khor - Al)

٢٠٠ - ٢٠ - ٢٥، ٢٠٠ - ٢١ - ٥٥. انظر:

الخَان Khan.

الخَان Khan

٢٠٠ - ١٣ - ٢٤، ٢٠٠ - ٢١ - ٥٦. قرية في وادي الحزبي^(٢) بسلطنة عمان.

(١) انظر مادة هذا المدخل في المعجم، فستجد تفصيلات أخرى.

(٢) انظر مادة هذا المدخل في المعجم، فستجد تفصيلات أخرى.

الأخرى يوماً. وخط السكة الحديد بين خانقين وبغداد لم يفتح بعد. وخانقين كانت سابقاً مقراً لقضاء في سنجق بغداد.

خَاو (وادي) Kha (Stream)

٠٠-٣٦-١٤، ١٠٠-١٣-٤٤. واد يجري في خانق عميق في جنوبي اليمن. وينعطف طريق صنعاء - قَعَطَبَة حول هذا الخانق عند نقطة تقع تقريباً في منتصف المسافة بين ذمار ويرييم، ولكنها أقرب نوعاً ما إلى يريم. والسفوح المنخفضة لخانق الوادي تغطيها شجيرات البن. ويلتقي وادي خابوادي زيد الذي يبلغ البحر الأحمر عند مرسى المجلس فوق رأس زيد بنحو ٦ أميال^(٣).

الخَايع Khayi

٠٢-٢١-١٨، ٢٢-٥٩-٤١. قرية من قرى قَنَا والبَحْر بمنطقة عسير، تقع على ارتفاع ٥٦٥ متراً فوق مستوى سطح البحر، ويقطنها نحو ١٠٠ نسمة. وهي ترتبط مع الطريق الساحلي الرئيس بدرب مستو بطن واد لا بأس به، طوله ٢١,٥ كم (ITALCONSULT, 1970).

خَبَّ Khabb

٠٠-٣٤-٢٣، ١٣-٥٨. انظر: قَرَزَة (بطحة) Farzah (Bat - Ha).

(٣) يقع ضمن قرية خاو جنوب شرق مدينة يريم، وهو ضمن مكونة مديرية يريم التابعة إدارياً لمحافظة إب (المساحة العسكرية، الجمهورية اليمنية، اتصالات شخصية، ٢٠٠٩م).

خَانِق (جزيرة) Danak (Island)

٤٢-٣١-١٩، ٥٥-٠٢-٤٠. انظر: ذَابِق (جزيرة) Danak (Island).

الخَانِق (Al) Khaniq

٢٢-٤٣-١٧، ٤٥-٤٤-٤٣. قرية بالمجمع في منطقة نجران، تقع على ارتفاع ١٦٣٨ متراً فوق مستوى سطح البحر، ويقطنها من ٢٥١ إلى ٥٠٠ نسمة. وهي ترتبط مع طريق أبها - خميس مشيط - نجران الرئيس بدرب مستو بطن واد بحالة لا بأس بها وطوله ١٢٦,٥ كم. وبها مدرسة، ودكانان، وخمس طاحونات (ITALCONSULT, 1970).

خَانِقِين Khanaqin

٠٠-٢٠-٣٤، ١٠٠-٢٢-٤٥. مدينة بالعرق، تقع على بعد ٩٤ أو ٩٥ ميلاً عن طريق البر إلى شمال شرق - شمال بغداد، ولا يتجاوز بعدها عن الحدود الإيرانية ٦ أو ٧ أميال. والمدينة مبنية على كلتا ضفتي نهر الواند بين البساتين. وقد يبلغ عدد سكانها ٢٠٠٠ نسمة، وهم يتزايدون^(١). ويخائنين مكتبان للبريد والتلغراف، كما تعد مرحلة على طريق القوافل الرئيس بين بلاد الرافدين وإيران^(٢). وتتوفر المياه من النهر، كما تكثر بها المون، أما الإبل فلا توجد كقاعدة، غير أنه من الممكن توفير ٢٠ أو ٣٠ من دواب الحمل

(١) يتوزع سكان خانقين بين العرب والأكراد والتركمان.
(٢) كانت البضائع الإيرانية ترد من كرمنشاه عن طريق خانقين إلى العراق.

خَبَّ Khabb

٠٠ - ٠٨ - ٢٣، ٠٠ - ٠٨ - ٥٦. قرية على الساحل الغربي لرأس البر العماني في منطقة رؤوس الجبال على بعد ١٠ أو ١٢ ميلاً شمال قرية شَعَم^(١). وتوصف القرية أنها تقع في سهل صغير عند رأس خليج عميق محمي تماماً من العواصف. وتتألف خَبَّ من مجموعة أكواخ مع نخيل وبعض الزراعة المتفرقة. والسكان من صيادي الأسماك، ويجلب الماء من جداول من الجبال (Palgrave, 1863)^(٢).

الخَبَّ Khabb

٠٠ - ١٧ - ٢٦، ٠٠ - ٥٧ - ٤٣. قرية بالقصيم^(٣) في وسط شبه الجزيرة العربية^(٤).

خَبَّ القَبْرِ Khabb - Al - Qabar

٣٤ - ١٩ - ٢٦، ١٤ - ١٠ - ٤٤. قرية بالقصيم^(٥) في وسط شبه الجزيرة العربية^(٦).

خَبَاب (آل) Akhbab

٣٦ - ٥١ - ١٧، ٤٩ - ٢١ - ٤٣. قرية في محافظة ظهران الجنوب بمنطقة عسير، تقع على ارتفاع ٢٣٩٤ متراً فوق مستوى سطح البحر، ويقطنها نحو ١٠٠ نسمة. وهي ترتبط مع طريق أبها - خميس مشيط - نجران الرئيس بدرج متموج ومستو ببطن واد بحالة لا بأس بها وطوله ٧ كم (ITALCONSULT, 1970).

الخَبَابِيَّة Khababiyah

٠٩ - ١٣ - ٢١، ٢٣ - ٢٩ - ٤٠. قرية في الطائف بمحافظة الطائف في منطقة مكة المكرمة، تقع على ارتفاع ١٦٠٨ أمتار فوق مستوى سطح البحر، وسكانها من ١٠١ إلى ٢٥٠ نسمة. وهي ترتبط مع طريق الطائف - أبها - جازان الرئيس بدرج متموج سعي، طوله ٢,٥ كم (ITALCONSULT, 1970)^(٧).

= ويمكننا القول إنه يقع في الأرض الزراعية التي لا يفصلها عن بريدة القديمة من الجهة الشمالية إلا كثبان فقط؛ إذ إنه يحده من جهة الشمال الغربي بكثيب يقع بينه وبين الصور الذي يقع شرقي بريدة. ويشتهر خب القبر بكثرة مائه وقربه من سطح الأرض إلا أن الملوحة كانت تغلب عليه ثم استنبطت فيه آبار إرتوازية أنتجت مياهاً عذبة كثيرة فازدهرت الزراعة فيه واتسعت رقعته، ولكن منسوب الماء الجوفي في أرضه ارتفع حتى أصبح لا يزيد على مترين دون سطح الأرض (محمد العبودي، معجم بلاد القصيم).

(٧) الخَبَابِيَّة: - كأنها منسوبة إلى خباب - قرية بوادي لبنة، عن محمد سعيد كمال (عائق البلادي، معجم معالم الحجاز).

- (١) وردت تهجتها في المعجم هكذا Shaan.
- (٢) يبدو لي أن بلجريف سمع عن بَخَاء التي تقع في المنطقة نفسها فاختلط عليه الأمر، انظر: بَخَاء Bakhah.
- (٣) انظر مادة هذا المدخل في المعجم، فستجد تفصيلات أخرى.
- (٤) لا أعرف مكاناً ينفرد باسم (الخبَّ)، وإنما توجد خيوب كثيرة في غربي بريدة بشكل خاص، وليس من بينها من ينفرد بمصطلح الخَبَّ وإنما تضاف إلى شيء آخر مثل خب القصبة وخب السيب وغير ذلك.
- (٥) انظر مادة هذا المدخل في المعجم، فستجد تفصيلات أخرى.
- (٦) خَبَّ القَبْرِ: - القبر على لفظ القبر الذي يدفن فيه الميت - أحد خُيُوب بريدة الشرقية، يقع إلى جهة الجنوب الشرقي منها يحده من جهة الشرق والجنوب الرمال المرتكمة بينه وبين وادي الرُّمَّة التي تسمى الضاحي ومن الغرب كثيب رمل يفصل بينه وبين قرية خضيراء، =

الطائف - أبها الرئيس. وبها مدرسة، وطاحونة
(ITALCONSULT, 1970).

خَبَاب Khabab

١١-٤٠-٣٢، ١٩-٣٦. محطة على
سكة حديد الحجاز^(٣) على بعد ٦٩,٣ كم من
دمشق (محطة القدم).

الخَبَيْتَة (رأس) Khabbah (Ras - Al)

٣٠-٠٩-٢٠، ٣٠-٤٩-٥٧. رأس على
بعد ثلاثة أميال شمال شرق رأس الرويس على
الساحل الجنوبي الشرقي لعُمان^(٤). ورأس الخبة
هو عبارة عن نقطة صخرية منخفضة ينتهي عندها
الشاطئ الرملي، والجروف التي يبلغ ارتفاعها ٦٠
إلى ١٠٠ قدم تمتد، مع بعض الانقطاع، إلى ما
قبل رأس الحد بنحو ٣ أو ٤ أميال. وجميع هذا
الجزء من الساحل ذو جروف وعرة ولا يوجد
مكان آمن للمرسو.

خَبَيْتَة (وادي) Khabbah (Wadi)

٣٠-٠٠-٢٣، ٣٠-٤٣-٥٨. واد في
منطقة الحجر الشرقي بسلطنة عُمان، وهو أحد
فروع وادي الطائين الذي يلتقي به من ضفته
اليسنى عند غبرة الطام، ويهبط وادي خبة من مقسم
المياه الواقع بين حوض وادي الطائين والشرقية.
وبالقرب من نقطة التقائه بوادي الطائين يتجه من

(٣) انظر ذلك: في سجل «الطرق في شبه الجزيرة العربية
Routes in Arabia».

(٤) انظر مادة هذا المدخل في المعجم، فستجد تفصيلات
أخرى.

الخَبَائِيَّة Kabatiyah

٥٠-٢٨-٢١، ١٤-٠٦-٤١. قرية في بني
مالك بمحافظة الطائف في منطقة مكة المكرمة،
تقع على ارتفاع ١٦٦٩ متراً فوق مستوى سطح
البحر، ويقطنها نحو ١٠٠ نسمة. وهي ترتبط
مع طريق الطائف - أبها - جازان الرئيس بدرج
مستوي بطن واد سيع، إلى لا بأس به، طوله ٥، ٤٦
كم، ولكن يحتاج الشخص إلى ٢، ٠ ساعة مشياً؛
للوصل من القرية إلى ذلك الدرب. ويوجد
بالقرية دكانان (ITALCONSULT, 1970)^(١).

الخَبَايَة Khabar

٣٨-٠٢-١٧، ٣٤-٥٩-٤٢. قرية في
محافظة العارضة في منطقة جازان، تقع على
ارتفاع ٢٢٧ متراً فوق مستوى سطح البحر،
ويقطنها من ٢٥١ إلى ٥٠٠ نسمة. وهي ترتبط
مع طريق الطائف - أبها - جازان الرئيس بدرج
مستو ومتموج ممهد بطن واد لا بأس به، طوله
٥، ٣٦ كم، ولكن يحتاج الشخص إلى ٤، ٠
ساعة مشياً؛ للوصل من القرية إلى ذلك الدرب
(ITALCONSULT, 1970)^(٢).

الخَبَايَة Khabarah

٣٥-٥٤-١٩، ٤٦-٣٣-٤١. قرية في
محافظة بلجرشي في منطقة الباحة، تقع على
ارتفاع ٢٠١٢ متراً فوق مستوى سطح البحر،
ويقطنها نحو ١٠٠ نسمة. وترتبط مع طريق

(١) في مركز التريغ بني مالك.

(٢) يلحظ الخطأ في رسم الاسم بالحروف اللاتينية.

جنوب - الجنوب الشرقي إلى شمال - الشمال الغربي. وفي هذا الجزء من مجراه لا يظهر أي نهر مرئي، إلا أنه يوفر المياه للآبار الضحلة والأفلاج. وأهم الأماكن في وادي خبة مرتبة من أعلى الوادي باتجاه مصبه:

الاسم	الموقع	على أي ضفة	المنازل والسكان	ملحوظات
اسماعية ^(١)	عند رأس الوادي عند مقسم المياه.	اليسرى.	٢٠٠ منزل للحناظلة، وبني جابر من فرع بني سباع.	...
الخبة ^(٢)	٣ أميال أسفل اسماعية.	اليسرى.	١٠٠ منزل من الطين للهشم، والسبابين، وبني بو علي، والصواوفة، فضلاً عن بني جابر من فرع بني سباع، والحناظلة، ونصف هؤلاء جميعهم سبانيون.	...
الولجة ^(٣)	على بعد ٧ أميال أسفل الخبة، و٣ أميال فوق غبرة الطام.	اليسرى.	٨٠ منزلاً للحناظلة.	...

(١) انظر: إسماعية Samariyah.

(٢) انظر: الخبة Khabbah.

(٣) انظر: ولجة Waljah.

الخَبْتِ (دار) Khabt (Dar Al)

٣٢ - ٠٨ - ١٩، ٠٠ - ٠٩ - ٤١. قرية في القنفذة بمحافظة القنفذة في منطقة مكة المكرمة، تقع على ارتفاع ١٩ متراً فوق مستوى سطح البحر، ويفطنها من ٢٥١ إلى ٥٠٠ نسمة. وترتبط مع الطريق الساحلي (ITALCONSULT, 1970).

خَبْتِ Khabt

٤٤ - ٤٥ - ١٨، ٣٥ - ٢٢ - ٤١. قرية في مركز وادي حلي بمحافظة القنفذة بمنطقة مكة المكرمة، تقع على ارتفاع ٤٧ متراً فوق مستوى سطح البحر، ويفطنها ٢٥١ إلى ٥٠٠ نسمة. وترتبط مع الطريق الساحلي بدرج مستو لا بأس به، طوله ٥,٠ كم (ITALCONSULT, 1970).

الخَبْتِ Khabt

٠٠ - ٠٦ - ٢٤، ٠٠ - ٢٦ - ٥٦. قرية في وادي الحلتي^(٣) بسلطنة عمان.

الخَبْتِ Khabt

٠٠ - ٥٠ - ٢٣، ٠٠ - ٣٧ - ٥٦. قرية في وادي الصَّرَامِي^(٤) بسلطنة عمان.

= غالباً على شكل مستطيل، وهي هجرة محدثة، تقع بقرب فيضة وادي جهام، جنوب غرب هجرة النبوان، في ناحية وادي الرشا التسريز قديماً - الشمالية، وهي هجرة صغيرة لجماعة من الشُهْلَة من ذوي عطية من قبيلة الروقة من عتية، وهي بالنسبة للدوامي تقع شمالاً غربياً، على بعد أربعين كيلاً تقريباً. وهي تابعة لمحافظة الدوامي (سعد بن جندل، معجم عالية نجد).

(٣) انظر مادة هذا المدخل في المعجم، فستجد تفصيلات أخرى.

(٤) انظر مادة هذا المدخل في المعجم، فستجد تفصيلات أخرى.

ويبلغ عدد السكان المستقرين في الوادي ١٩٠٠ نسمة. وبوادي خبة طريق جيدة تصل بين وادي الطائين والشرقية، وهو يتجه غرباً باتجاه جنوبي فوق ممر يسمى نجد العويئة ليصل إلى بطين بالقرب من المنجرد.

الخَبْتِ Khabbah

٠٠ - ٤٩ - ٢٣، ٠٠ - ٢٩ - ٥٧. قرية ساحلية في منطقة الباطنة^(١) في سلطنة عمان.

الخَبْتِ Khabbah

٠٠ - ٥٧ - ٢٢، ٠٠ - ٤٨ - ٥٨. قرية في واد يحمل الاسم نفسه (انظر أدناه) في الحجر الشرقي بسلطنة عمان.

الخَبْتِ Khubbah

٥٩ - ٣٠ - ٢٤، ٢٠ - ٥٤ - ٤٣. قرية في منطقة الرياض، تقع على ارتفاع ٩٣٧ متراً فوق مستوى سطح البحر، ويقطنها من ١٠٠ إلى ٤٩٩ نسمة، وترتبط مع طريق شقراء - الطائف الرئيس بدرج مستو ومتموج سيء، طوله ١٥ كم، وهو عرضة للغرين والغبار وفيضان الأودية والظمي. وتشمل الأنشطة الزراعية زراعة القمح والبرسيم والنخيل وبعض الفواكه والخضراوات، مع تربية الماشية من الغنم والماعز والأبقار. وليس بها ماء عذب كاف، ونسبة عذوبة الماء هي ٠ - ٢٥٪ (WILSON - MURROW, 1970)^(٢).

(١) انظر مادة هذا المدخل في المعجم، فستجد تفصيلات أخرى.

(٢) الخَبْتِ: هي الأرض المستوية المحاطة بالرمل، وتكون =



خَيْت البَقْر Khabt Al Baqar

٥١ - ٠١ - ١٧ - ٢٤ - ٠٦ - ٤٣. قرية في محافظة العارضة في منطقة جازان، تقع على ارتفاع ٢٥٤ متراً فوق مستوى سطح البحر، ويقطنها من ١٠١ إلى ٢٥٠ نسمة. وهي ترتبط مع طريق الطائف - أبها - جازان الرئيس بدرج مستو ممهد بحالة لا بأس بها، طوله ٦٤,٨ كم، ولكن يحتاج الشخص إلى ٠,٢ ساعة مشياً؛ للوصول من القرية إلى ذلك الدرب. وبالقرية دكان (ITALCONSULT, 1970).^(١)

خَيْت المَدْحُول Khabt Mudahwal

٠٩ - ٢٤ - ١٦ - ٢٤ - ٠٢ - ٤٣. قرية في محافظة صامطة في منطقة جازان، تقع على ارتفاع ٩٠ متراً فوق مستوى سطح البحر، ويقطنها من ٥٠١ إلى ٢٠٠٠ نسمة. وهي ترتبط مع طريق الطائف - أبها - جازان الرئيس بدرج مستو جيد وسعي، إلى لا بأس به، طوله ٧١,٥ كم (ITALCONSULT, 1970).

خَيْت سَعِيد Khabt Said

٠٨ - ٠٠ - ١٧ - ٤١ - ٤٣ - ٤٢. قرية في محافظة أبو عريش بمنطقة جازان، تقع على ارتفاع ٤٥ متراً فوق مستوى سطح البحر، ويقطنها من ١٠١ إلى ٢٥٠ نسمة. وهي ترتبط مع طريق الطائف - أبها - جازان الرئيس بدرج مستو جيد،

(١) خيت البقر: بقعة بجبل العبادل (محمد العقيلي، معجم مقاطع جازان).

إلى لا بأس به، طوله ١٤,٩ كم. وبالقرية دكانان (ITALCONSULT, 1970).^(٢)

الخَيْبَر (Al) Khubar

٠٠ - ١٧ - ٢٦ - ٥٤ - ١٢ - ٥٠. تمثل الخبر مدينة تجارية وميناء بالخليج العربي. وبها جميع المؤسسات والخدمات من مستوى عال. ويتخصص سوقها في خدمة موظفي شركات النفط، ويقدم مستوى عالمياً. وتوجد مكاتب للفنادق والمكاتب السياحية فيها. وتتألف المدينة من ثلاثة أجزاء تسمى: الخبر الشمالية، والخبر العظيمة، والخبر الجنوبية الذي يقع جنوب الميناء. ومن توابع الخبر توجد الثقبه والعقريه والراكة والعزيزية. وفي شمال المدينة تزرع النخيل وبعض الخضراوات. وهي تقع في المنطقة الشرقية على ارتفاع ٣ أمتار فوق مستوى سطح البحر (ETCO, 1970).^(٣)

(٢) خبت سعيد: - الخبت لغة الأرض الواسعة المطمئنة - خبت سعيد خبت واسع يمتد من شرقي قرية الريان إلى قرب قرية رديس. وجاء في كتاب (العقيق اليماني) - مخطوط - في حوادث سنة ٩٢٦هـ أنه توفي الرجل الصالح العالم سعيد بن يحيى بن أحمد بن زكريا في (القصرة) من وادي ضمد، فهل الخبت المذكور إليه؟ فهذا ما لم تعلمه (محمد العقيلي، معجم مقاطع جازان).

(٣) الخَيْر: المقرد منها خيرة، وهم الجماعة من الناس، مدينة حديثة تقع على ساحل البحر إلى الجنوب الشرقي من الدمام، وترتبط معها بطريق مزقت طوله ٢٤ كيلاً، أسسها مهاجرون عرب من الدواسر عام ١٣٤٢هـ، وهم جماعات تمثل كل جماعة خيرة منفصلة، ولم تكن قرية، ولم تكن معروفة بهذا الاسم إلا بعد سكنائهم وتجمعاتهم كل جماعة تمثل خيرة منفصلة، ولم يوردها لوريبر في دليل الخليج لأن الاسم لم يكن قد وجد =

خ

الخبراء (ال) Khabraa (Al)

٥٣-٣-٢٦، ٠٢-٣٩-٤٣. قرية في منطقة بريدة^(١)، تقع على ارتفاع ٥٦٠ متراً فوق مستوى سطح البحر، ويقطنها من ٢٠٠٠ إلى ٩٩٩٩ نسمة. وهي ترتبط بطريق النقرة - بريدة الرئيس بدرج مستو و متموج سيء، طوله ٢ كم. وتشمل الأنشطة الاقتصادية فيها: زراعة القمح والبرسيم والنخيل والخضراوات، مع تربية الماشية من الإبل والغنم والماعز والأبقار. وليس بها كفاية من الماء العذب، ودرجة عذوبة الماء ٠ - ٢٥٪. وبالقرية مدرسة ابتدائية للبنين، ومستوصف، وبريد وقرية وهاتف، وكهرباء، ونظام لتوزيع المياه، ومحطة وقد (WILSON - MURROW, 1970)^(٢).

= وهي إحدى البلدان الكبيرة في منطقة القصيم ومن أقواها زراعة يمر بها خط الإسفلت المتجه من بريدة إلى المدينة المنورة على بعد ٧٤ كيلاً من بريدة. وهي كما يدل عليها اسمها وإضافتها إلى الخبراء لأن الذين عمروها في القديم هم أهل الخبراء ولذلك كانت لبلدة الخبراء ثم اتسعت الزراعة فيها نتيجة لطموح أهلها وبصرهم بأساليب الزراعة حتى فاقت مساحتها الزراعية مساحة الخبراء، واشتهرت كما اشتهرت الخبراء بإنتاج الحبوب كالقمح والبر. وتتألف رياض الخبراء من أربعة أجزاء رئيسة هيك الحزم، الديرة العلوات، النقيد (محمد العبودي، معجم بلاد القصيم).

(٣) الصحيح أن يقال: في منطقة القصيم.

(٤) الخبراء: بلدة من البلدان الرئيسة في غرب القصيم اشتهرت بزراعة الحبوب كالببر والقمح، وكان لموقعها على الضفة الشمالية لوادي الرُّمة دخل في ذلك؛ إذ يأتيها الوادي بظميه وسماده فيجدد مزارعها ويعيد خصوبتها. قالوا: كان أصلها خبراء أي مستنقعا للماء تجتمع فيه مياه وادي الرُّمة حتى يحول عليه السول وتظل الخبراء مدة طويلة ينبت عليها السدر، حتى تظلله أشجاره وكانت تسمى (خبراء المجادير) أي الخبراء مضافة إلى المجادير جمع مجدور، وهو =

الخبراء (رياض) Riyaad Al Khabraa

١٩ - ٠٢ - ٢٦، ٥١ - ٣٣ - ٤٣. قرية في منطقة بريدة^(١)، تقع على ارتفاع ٥٩٠ متراً فوق مستوى سطح البحر، ويقطنها من ١٠٠ إلى ٤٩٩ نسمة. وهي ترتبط بطريق النقرة - بريدة الرئيس بدرج مستو و متموج لا بأس به، طوله ١ كم، وهو عرضة للغبار وفيضان الأودية والظمي والغرين وزحف الرمال. وتشمل الأنشطة الاقتصادية فيها: زراعة القمح والبرسيم والنخيل والخضار وغيرها، مع تربية الماشية من الإبل والغنم والماعز والأبقار. وليس بها ماء كاف، وعذوبة مائها ٠ - ٢٥٪. وبها مدارس ابتدائية ومتوسطة للبنين، ومدرسة ابتدائية للبنات، ومستشفى، وبريد (WILSON - MURROW, 1970)^(٢).

=بعد. والبلدة حديثة في تخطيطها وعمرانها. وكانت مرفأ الظهران قبل بناء ميناء الدمام الحديث، وفيها اليوم المنشآت التجارية والشركات ومعظم المقاولين، وإلى الجنوب منها يقع شاطئ العزيزية الذي يعد أقرب نقطة تصل المملكة بجزيرة البحرين (عبدالرحمن العبيد، الموسوعة الجغرافية لشرقي البلاد العربية السعودية). ولقربها من الظهران مقر (شركة الزيت العربية الأمريكية) اتخذتها ميناء للاتصال بالبحرين، وعمدت إلى بناء مساكن حديثة لموظفيها. ثم اتخذها ذوو الأعمال من التجار وكبار المقاولين ممن لهم صلة بأعمال الشركة - مقراً لتصريف شؤونهم فأصبحت من أعظم المراكز التجارية في شرقي الجزيرة، وقويت صلتها بالبلاد العربية خارج المملكة، كالكويت وقطر والإمارات العربية المتحدة، لكونها متوسطة بين تلك البلاد، وبين المملكة العربية السعودية (حمد الجاسر، معجم المنطقة الشرقية).

(١) الصحيح أن يقال منطقة القصيم.

(٢) رياض الخبراء: - بصيغة جمع الروضة مضافاً إلى الخبراء - وتقع رياض الخبراء على الضفة الشمالية لوادي الرُّمة، =

الخَبْرَاء Khabrah

٥٣ - ٣ - ٢٦، ٠٢ - ٣٩ - ٤٣. مدينة في منطقة القصيم في نجد تتبع بريدة عادة، وتبعد عنها ٣٥ ميلاً باتجاه الجنوب الغربي. وليس للخبراء التي تقع بالقرب من الضفة اليسرى لوادي الرّمة أي ميزة طبيعية، وتتألف المدينة من شوارع طويلة مظلمة وأكواخها شبه مهدامة. وهي محاطة بسور من الطين، وبها فناء مربع مساحته فدان، ويرتفع من وسطه برج للمراقبة يطل على المناطق المجاورة. ويبلغ عدد سكان الخبراء نحو ٣٠٠٠ نسمة. ومع أنه يروى أنها مستوطنة لقحطان، فإن السكان الحاليين ينتمون إلى قبيلة عنزة. ويعيش معظمهم على الزراعة، ولكن القليل منهم يعملون بتربية الإبل. وتنمو بها أشجار النخيل والفواكه والخضراوات العادية التي تنمو عادة في منطقة القصيم. وتروى هذه المزروعات من آبار عمقها ٨ قامات، ومياه المدينة عذبة. وتوجد الأراضي الصالحة للزراعة في سهول وادي الرّمة أسفل سهول الرس، ويفتح بها سوق أسبوعي يوم الجمعة. ويقال إن لدى سكانها ٣٠٠ جمل، وقليل

= المصاب بداء الجدري وذلك لأن الأعراب كانوا إذا أصيب أحد منهم بالجدري وضعوه في مكان قريب من الماء وغالباً ما يكون إحدى الخبراء حتى يجد من يساعده من الذين يردونه وذلك خشية من أن تصيبهم عدوى الجدري. قالوا: وكان مكان الخبراء هذا أحد الأماكن المذكورة لذلك كانت تسمى (خبرا المجادير) وبعد عمارتها سميت (خبرا العفالق) إضافة إلى الذين انشأوها وهم من العفالق من أهل البيوطين في عنيزة، ثم سميت الخبرا فقط ونسيت كلمة المجادير لأنها لم تعد تعني شيئاً بالنسبة إلى البلدة (محمد العبودي، معجم بلاد القصيم).

من الحمير، ونحو ٦٠ بقرة، وليس لديهم خيول. ويأتي عقيين^(١) من هنا^(٢).

خَبْرَاء حُلْوَة Khabra Halwah

٠١ - ٥٧ - ٢٣، ٠٠ - ٥١ - ٤٥. بئر وثلاثة بيوت بدران استيطان دائم، تقع في المنطقة الوسطى على ارتفاع ٦٥٠ متراً فوق مستوى سطح البحر (ETCO, 1970)^(٣).

الخَبْرَاء (Al) Khabrah

٣٠ - ٠١ - ٢٧، ٠٠ - ٢٤ - ٤٨. أنقاض مستوطنة متهدمة تقع على بعد ٦ كم شمال الصرّار في وادي المياه. وهي تقع في المنطقة الشرقية على ارتفاع ٩٠ متراً فوق مستوى سطح البحر (ETCO, 1970)^(٤).

(١) الصحيح أن يقال 'يأتي بعض أفراد عقييل أو العقيلات من هنا'.

(٢) انظر أيضاً: الخبراء (Al) Khabra.

(٣) الخَبْرَاء: ماء قديم ملح، يقع في خبة في وسط نفود، وفي هذه الخبة معدن ملح يسمى ملح الخبراء، ويسمى النفود الذي واقع فيه نفود الخبراء. وهذا النفود يقع جنوب مجذم نفود السر، شرق بلدة القويبة على بعد أربعين كيلاً تقريباً. ويبدو لي أن هذا الملح هو المعروف قديماً باسم ملح الحاجر، لأن الوصف الجغرافي لملاح الحاجر والتحديد بنظيقان عليه كما ذكر ذلك الهمداني والأصفهاني في كتابيهما (سعد بن جندب، معجم عالية نجد).

(٤) الخَبْرَاء: وهي الواحدة من الخبراء، قرية تقع في الشمال من الصرّار، وبالتقرب منها شرقاً تقع قرى: غنوا وازغبين، وجميعها غربي حقل الفاضلي، وهي من هجر العجمان (عبدالرحمن العبيد، الموسوعة الجغرافية لشرقي البلاد العربية السعودية).

وترتبط مع الطريق الساحلي بدرب مستو وتموج
ببضن واد سعي، إلى لا بأس به، طوله ٣٧,٥ كم
(ITALCONSULT, 1970)^(١).

الخُيُوبِيَّة (AI) Khubayy

١٥ - ٥٢ - ٢٣ - ٥٠ - ٥٧ - ٤٦. مستوطنة
بدر صغيرة في الخرج يقطنها نحو ١٠٠ نسمة. ولا
يوجد بها مزارع ولا منتجات زراعية. وهي تقع
في المنطقة الوسطى، على ارتفاع ٥٣٠ متراً فوق
مستوى سطح البحر، وعلى بعد ١٨ كم جنوب
غرب الطريق الرئيس (ETCO, 1970)^(٢).

الخُيُوبِيَّة (نجد) (AI) Khabaib (Najd - AI)

٣٠ - ٣٥ - ٢٣ - ٣٠ - ٥٣ - ٥٥. مضيق في
منطقة الحجر الغربي بسلطنة عمان على الجانب
الشمالي حيث يبدأ وادي المبرح^(٣).

الخُيُوبِيَّة (وادي) (AI) Khabaib (Wadi)

٠٠ - ٢٤ - ٢٤ - ١٠ - ٥٩ - ٥٥. واد يبدو
أنه يدخل أو يقطع سهل محضة^(٤) في رأس البر
العماني في مجراه المتجه غرباً.

الخُيُوبِيَّة (مزرعة) (AI) Khubaybah Farm

٠٧ - ٠٤ - ٢٦ - ٥٨ - ٥٢ - ٤٣. منطقة

(٢) الخبي: قرية لبني عمارة في العرضية الجنوبية بمنطقة
مكة المكرمة (حمد الجاسر، المعجم المختصر).

(٣) في مركز الدلم بمحافظة الخرج.

(٤) انتظر مادة هذا المدخل في المعجم، فستجد تفصيلات
أخرى.

(٥) انظر مادة هذا المدخل في المعجم، فستجد تفصيلات
أخرى.

الخُيُوب Khabut

٠٠ - ١٧ - ٢٦ - ٠٠ - ٥٧ - ٤٣. شريط من
القرى بالقصيم في وسط شبه الجزيرة العربية يمتد
على طول الجزء الجنوبي من الطريق الرئيس القادم
من جبال سَمَر من نقطة تقع على بعد أربعة أميال
إلى الغرب من بريدة (Leachman, 1912)^(١).

الخُيُوبِيَّة (AI) Khabi

٢٤ - ٢١ - ١٩ - ٤٦ - ٤٥ - ٤١. قرية في
العرضية الجنوبية في محافظة القنفذة بمنطقة مكة
المكرمة تقع على ارتفاع ٤٠٥ أمتار فوق مستوى
سطح البحر، ويقطنها من ١٠١ إلى ٢٥٠ نسمة.

(١) الخُيُوب: جمع خَب، وتوجد الخيوب الرئيسة إلى
الغرب من مدينة بريدة وإلى الشرق منها وكذلك إلى
جهة الجنوب، أي: أنها توجد في جميع جهاتها إلا في
الجهة الشمالية؛ إذ هي الجهة الوحيدة التي هي ليست
رملية التربة وإنما تربتها طينية وفيها أرض صخرية
قليلة تسمى الصفراء. وقد ورد وصف لمنظر الخيوب
الواقعة غربي مدينة بريدة في رحلة بلجريف ولمن يأتي
إليها من حائل بما نصه: إن من ينظر إلى بعيد، يرى في
الجهة الجنوبية الغربية المنطقة، كلها مكسوة بجزر
صغيرة من المزروعات الواقعة بين الرمال، وبخطوط
طويلة من الظل الكثيف، تزداد كثافته كلما بعدت.
وذكر الريحاني الخيوب في معرض كلامه عن رمال
الصحاحي بين عنيزة وبريدة: فنشرف ونحن في آخر
طعن منها على الخيوب التي تطوق بريدة كالقلادة،
قلادة من الزمرد في خيط من الذهب. وقبلها ذكر
الهمداني ما ينطبق على الخيوب أو ما يقرب منها في
الوقت الحاضر فقال في معرض كلامه عن القصيم:
ومو أي القصيم - كثير النخل والرمل، والنخل في
سواء الرمل، وهو كثير الماء. فالخيوب هي بساكن
النخيل في حواء الرمل أي في لحفه وتحت (محمد
العبودي، معجم بلاد القصيم). ويلحظ الخطأ في رسم
الاسم بالحروف اللاتينية.

خُبَيْرَاء Khubayrah

٣٠ - ٤٦ - ٢٧، ٠٠ - ١١ - ٤٧. بئر على الدرب المؤدي من اللصافة إلى خط التابلاين، تقع في المنطقة الشرقية على ارتفاع ٢٧٥ متراً فوق مستوى سطح البحر، على بعد ١٧ كم من التابلاين (ETCO, 1970)^(٤).

الخَبِين Khabbain

١٠ - ٢٤ - ٢٤، ١٠ - ٥٨ - ٥٥. قرية في سهل محضة^(٥) في رأس البر العماني.

خَتْ (جبل) Khatt (Jabal)

١٠ - ٤٠ - ٤٠، ١٠ - ٠٢ - ٥٦. سلسلة جبلية رئيسة خلف قرية خَتْ^(٦) بعمان المتصالحة.

خَتْ Khatt

١٠ - ٤٠ - ٢٥، ١٠ - ٠٤ - ٥٦. قرية في سهل الجري^(٧) بعمان المتصالحة.

الْحَتَامِيَّة Qatamiyah

١٠ - ١٨ - ٢٠، ١٣ - ٢٤ - ٤١. قرية في بيدة بمنطقة الباحة، تقع على ارتفاع ١٦٩٣ متراً فوق مستوى سطح البحر، ويقطنها من ١٠١ إلى ٢٥٠ نسمة. وترتبط مع طريق الطائف

مسكونة في منطقة بريدة^(١)، تقع على ارتفاع ٦٧٠ متراً فوق مستوى سطح البحر، ويقطنها أقل من ١٠٠ نسمة. وهي ترتبط بطريق النبهانية - الرس - عنيزة الرئيس. وتشمل الأنشطة الاقتصادية فيها: زراعة القمح والبرسيم والنخيل والخضراوات، مع تربية الماشية من الإبل والغنم والماعز والأبقار، كما أن بها كفاية من الماء العذب، ودرجة عذوبة الماء هي ٧٦ - ١٠٠٪ (WILSON - MURROW, 1970)^(٢).

خُبَيْبَةُ الهَطْلَانِي (مزرعة)

Khubaybah Al Hatlani Farm

٤٣ - ٥٤ - ٢٦، ٤٦ - ٥٠ - ٤٣. منطقة مسكونة في منطقة بريدة^(٣)، تقع على ارتفاع ٦٧٠ متراً فوق مستوى سطح البحر، ويقطنها أقل من ١٠٠ نسمة. وهي ترتبط بطريق النبهانية - الرس - عنيزة الرئيس. وتشمل الأنشطة الاقتصادية فيها: زراعة القمح والبرسيم والنخيل والخضراوات، مع تربية الماشية من الإبل والغنم والماعز والأبقار، كما أن بها كفاية من الماء العذب، ودرجة عذوبة الماء هي ٧٦ - ١٠٠٪ (WILSON - MURROW, 1970).

(١) الصحيح أن يقال: في منطقة القصيم.

(٢) الخبيبة: على صيغة مؤنث الخبيب مصغر خب - ومعلوم أن الخب يكثر في منطقة القصيم. آبار ومزارع حديثة واقعة إلى الغرب من مدينة عنيزة بنحو ٩ أكيال، وعماريتها حديثة. وكانت قبل ذلك سراحي للأنعام ولا يستبعد أنه كانت فيها عمارة قديمة فاندثرت (محمد العبودي، معجم بلاد القصيم).

(٣) الصحيح أن يقال: في منطقة القصيم.

(٤) في مركز خبيراء بمحافظة قرية العليا بالمنطقة الشرقية.

(٥) انظر مادة هذا المدخل في المعجم، فستجد تفصيلات أخرى.

(٦) انظر مادة هذا المدخل في المعجم، فستجد تفصيلات أخرى.

(٧) انظر مادة هذا المدخل في المعجم، فستجد تفصيلات أخرى.

خ

وتغطي منطقة الختم الكثبان الرملية التي تنمو بها بعض أشجار الغاف والعبل والأرطى والمرخ والغضى. وبها عدد من الآبار يتراوح عمقها بين قامة واحدة وقامتين، بعضها عذب وبعضها مياهه ضاربة للملوحة وغير صالحة للشرب. ويبدو أن الختم مكان لالتقاء بدو قبائل بني ياس والمناصير والنُعيم، ويمكن اعتبارها في الوقت الحاضر في دائرة نفوذ شيخ أبو ظبي. ويهجروا سكانها أثناء اشتداد الحر. وفيما يأتي قائمة بأسماء الآبار المهمة في الختم:

=

- أبها - جازان الرئيس بدرج جبلي مستو وتمتوج ببطن واد لا بأس به، طوله ٦, ٢٥ كم (ITALCONSULT, 1970)^(١).

الخترشية (AI) Khatrashiyah

٠٠ - ٣٧ - ٢٦، ٤٢ - ٥٥ - ٤٩. نحوي هذه المستوطنة خمسة منازل و٦٠ نسمة وتقع في المنطقة الشرقية على ارتفاع ١٠ أمتار فوق مستوى سطح البحر. وفي الصيف يخيم في هذا المكان نحو ٤٤٠ بدوياً، ويوجد هنا نحو عشر مزارع. ويعمل السكان في مزارعهم، ولم توظف أرامكو سوى اثنين منهم. وهي على بعد ٤, ٣ كم جنوب شرق أم الساهك على الطريق الفرعي المعبد (ETCO, 1970)^(٢).

الختم Khatam

٠٠ - ٥٨ - ٢٣، ١٠ - ٢٥ - ٥٥. ويسمى أيضاً ختم آل شامس، وهو أرض تفصل منطقة الظفرة في الغرب عن ذلك الجزء من عمان المتصالحة الواقع في الشمال الشرقي، والذي يسمى عادة بعمان الشمالية. ويبدو أن الختم منطقة مندمجة ذات شكل دائري تقريباً بقطر يبلغ نحو ٤٠ ميلاً. ويبعد مركزها نحو ٦٥ إلى ٧٠ ميلاً عن جنوب شرق مدينة أبو ظبي وذلك من ناحية الشرق، و٤٥ ميلاً جنوب غرب واحة البريمي.

(١) يلحظ الخطأ في رسم الاسم بالحروف اللاتينية.
(٢) الخترشية: موضع في إقليم القطيف، تبعد عن القطيف ٧٠ كم، والطريق بينهما مزقت، وأرضها رملية مستوية، ويشغل سكانها في الزراعة والرعي، بها كهرياء وآبار ماء (عبدالرحمن العبيد، الموسوعة الجغرافية لشرقي البلاد العربية السعودية).

أبو أرطاة ^(١)	الحليو ^(٢)
أبو الحويذ ^(٣)	الحمة.
أبو الخويص ^(٤)	الحنيفة ^(٥)
أبو قطيوة ^(٦)	السبلة ^(٧)
أبو مرداة ^(٨)	سويحان ^(٩) .
أم البنادق ^(١٠)	المانكة ^(١١)
أم النغالة.	عدّ الجياهة ^(١٢)
أموية الخصب ^(١٣)	المروس ^(١٤)
بحيران ^(١٥)	غيط فارس بو حديد ^(١٦)
بدع المعجم ^(١٧)	مغائل بلقهايس ^(١٨)
جتيا ^(١٩)	مغائل حضرم ^(٢٠)

(١) انظر: أرطاة (آبار أبو) Artah (Bu).

(٢) انظر: الحليو Hilyau.

(٣) انظر: بليباد (أو بلحويد) Bul Ayad (Or Bul Hawidh).

(٤) انظر: الخويص (بتر أبو) Bul Khuawis.

(٥) انظر: حنيفة Hanifah.

(٦) انظر: قطيوة (أبو) Iqtawah (Bu).

(٧) انظر: السبلة (آبار) Sablah (As).

(٨) انظر: مرّدا؛ (آبار أبو) Mirdah (Abu).

(٩) انظر: سويحان (آبار) Suwaihan.

(١٠) انظر: البنادق (أم) Banadiq (Umm-Al).

(١١) انظر: المانكة (آبار) Ankah.

(١٢) انظر: الجياهة (عدّ) Jabahinah (Idd-Al).

(١٣) انظر: الخصب (مويه) Khatam (Irwaih-Al).

(١٤) انظر: العروس Arus.

(١٥) انظر: بحيران (بتر) Bahiran.

(١٦) انظر: فارس بو حديد (غيط) Faris Bu Hadid (Ghait).

(١٧) انظر: المعجم (آبار بدع) Ajam (Bada-Al).

(١٨) انظر: بلقهايس (مغائل) Balqahais (Maghail).

(١٩) انظر: جتيا Jatiya.

(٢٠) انظر: حضرم (مغائل) Hadhrum (Maghail).

خَثَائِجان Khataijan

٠٠ - ٢٤ - ٢٠، ٠٠ - ٣٠ - ٤٥. قرية في وديان الدواسر^(١).

خَثَال (وادي) Khathal (Wadi)

٢٩ - ٢٥ - ١٨، ٤٦. مجرى مائي في شمال شرقي شبه الجزيرة العربية يتجه نحو الشرق من درب زبيدة بين الخضراء وبئر الثعلبية^{(٢)(٣)}.

خَثَم (قبيلة) Khatham

انظر: عسير Asir؛ قبائل عسير^(٤).

الخَثَمِي (شعيب) Khatham (Shaib)

٠٠ - ٣٨ - ٣١، ٠٠ - ١٧ - ٤٤. مجرى مائي صغير في شمالي شبه الجزيرة العربية يقطع درب زبيدة على بعد ٤٢ ميلاً من النجف، وميلين شمال بئر أم قرون. وتصرف مياه شعيب الخثعمي الذي يحوي مياهاً فقط في الشتاء بعد هطول الأمطار، في مستنقعات بحر النجف.

(١) حي قديم بجانب خيران، وقد طغت عليها خيران وتُدثر الاسم فلم يعد يذكره أحد.

(٢) وردت تهجتها في المعجم هكذا Balaghbiyah.

(٣) أختال: قال في (معجم البلدان): أختال: قال الرمنخسري: هو واد لبني أسد يقال له ذو أختال، يزرع فيه على طريق السفارة إلى البصرة ومن أقبل منها إلى الثعلبية. وأقول: وادي أختال ما يزال معروفاً، يقع في شمالي التنيسية شمالي الثعلبية، يدعه طريق الحاج الكوفي المنحدر يمينه عند وصوله إلى بركة العرايش بمسافة تقرب من عشرة أكبال يقع شرق البركة. والعامية يسهلون الهمزة في نطق هذا الاسم فيقولون شعيب أختال، فيظن السامع أنه (خثال) بدون همزة (حمد الجاسر، معجم شمال المملكة).

(٤) هذا المدخل إضافة من المحقق لفائدة القارئ بسبب ورود التفاصيل عن القبيلة في مكان آخر.

الخَثَلان Khathlan

فرع من قبيلة سبيع^(٥) بنجد^(٦).

خَثِيم (آل) Khathim (Al)

٥٣ - ٢٩ - ١٩، ٤٤ - ٥٦ - ٤١. قرية في العلاية بمحافظة بيشة^(٧) في منطقة عسير، تقع على ارتفاع ٢١٩٢ متراً فوق مستوى سطح البحر، ويفطنها نحو ١٠٠ نسمة. وهي ترتبط مع طريق أبها - خميس مشيط - نجران بدرب متموج لا بأس به، طوله ٤, ٠ كم (ITALCONSULT, 1970).

خَثِيم (آل) Khaytham (Al)

٢٤ - ٤٢ - ١٨، ١١ - ١٥ - ٤٢. قرية في بَلْسَمَر في منطقة عسير، تقع على ارتفاع ٢٦٠٤ أمتار فوق مستوى سطح البحر، ويقطنها نحو ١٠٠ نسمة، وترتبط بطريق الطائف - أبها - جازان الرئيس بدرب طوله ١, ٤ ساعة مشياً (ITALCONSULT, 1970)^(٨).

(٥) انظر مادة هذا المدخل في المعجم، فستجد تفاصيل أخرى.

(٦) آل خَثَلان في الحَرِيق والرياض من ذرية راشد بن رشيد بن عبدالله الجبيري، من بني عمر، من سبيع، وهم: آل زيد (منهم البرازات وآل حمد) وآل سليمان ومنهم: آل عبدالله، وآل مهنا، وآل علي بن محمد، وآل رشيد، وآل عزام، وآل حنتوش، وآل فرحان، وآل حمادي من الجبور، من الخضران، من بني عمرو، من سُبيح (حمد الجاسر، جمهرة أنساب الأسر المتحضرة في نجد).

(٧) تقع العلاية الآن بمحافظة بَلْقَرَن.

(٨) آل خَثِيم: قرية كبيرة من المضافة وتقع إلى الغرب من طريق الطائف أبها (عمر بن غرامة العمري، معجم بلاد رجال الحجر). ويلاحظ الخطأ في رسم الاسم بالحروف اللاتينية.

الخَدَّ Khadd

١٠ - ٥١ - ٢٣، ١٠ - ٣٢ - ٥٦. قرية في وادي الصَّرَابي^(١) بسلطنة عمان.

خَدَّ الحَاخَ Had Al Haj

٣٣ - ١٨ - ٢١، ١٧ - ٣٣ - ٤٠. قرية في الطائف بمحافظة الطائف في منطقة مكة المكرمة، تقع على ارتفاع ١٥١٠ أمتار فوق مستوى سطح البحر، وسكانها نحو ١٠٠ نسمة. وهي ترتبط مع طريق الطائف - الرياض الرئيس بدرج مستو وتمتوج ببطن واد لا بأس به، طوله ١٢,٢ كم (ITALCONSULT, 1970)^(٢).

الخَدَّاء Khadda

٠٠ - ٤٣ - ١٧، ١٠ - ٠٠ - ٤٢ تقريباً. قرية صغيرة في عسير، ذكر أنها تقع في وادي ريم عند نقطة أكثر من ثلث المسافة بواسطة الطريق بين خور عِتُود وخميس المشرق^(٣).

خَدَّاج (رأس) Akhadai (Ras)

انظر: خَدَّاي (رأس) Akhadai (Ras)^(٤).

خَدَّاج (رأس) Khidai Or Akhadai

٤٨ - ٠٤ - ٢٦، ٤٦ - ٠٦ - ٥١. رأس في الساحل الغربي لقطر^(٥).

خَدَّار Khadar

١٠ - ٠١ - ١٥، ٣٠ - ١٤ - ٤٤. قرية باليمن تقع على بعد نحو ٢٨ ميلاً جنوب صنعاء على طول الطريق إلى قَعَطَبَة. والمخدر؛ وهي قرية يهود، مسورة جزئياً، وبها بضعة خانات ومقاه، ولكن ليس بها سوى زراعة قليلة^(٦).

خَدَّاي (رأس) Akhadai (Ras)

٤٨ - ٠٤ - ٢٦، ٥٨ - ٠٦ - ٥١. رأس في الساحل الغربي لقطر^(٧).

خَدَّاي (رأس) Khidai Or Akhadai

انظر: خَدَّاج (رأس) Khidai Or Akhadai^(٨).

خَدَّال Khadal

٠٠ - ٢٧ - ٢٣، ١٠ - ٣٨ - ٥٦. قرية بوادي الجيلة؛ أحد روافد وادي صَنْك^(٩) بسلطنة عمان.

(٥) انظر مادة هذا المدخل في المعجم، فستجد تفصيلات أخرى.

(٦) خَدَّار: قرية جنوب مدينة صنعاء بمسافة ٣٠ كيلاً تقع على خط الطريق إلى معبر وذمار، وهي من مديرية بلاد الروس شرق وادي الجار (إبراهيم المقحفي، ٢٠٠٢م، معجم ابليدان والقبائل اليمنية، دار الكلمة بصنعاء).

(٧) انظر مادة هذا المدخل في المعجم، فستجد تفصيلات أخرى.

(٨) هذا المدخل إضافة من المحقق لفائدة القارئ بسبب تعدد أسماء المكان.

(٩) انظر مادة هذا المدخل في المعجم، فستجد تفصيلات أخرى.

(١) انظر مادة هذا المدخل في المعجم، فستجد تفصيلات أخرى.

(٢) خَدَّ الحَاخَ: - بلفظ خد الانسان مضاف إلى حاج البيت - أرض زراعية عليها قرى، تقع عند التقاء وادي نخب بوادي لية، فيها النخل والرمان وأنواع الخضار، كانت للأشراف العبادة فأعطوها للزود (من بني سعد بالمعامرة) تقع شرق الطائف (عائق البلادي، معجم معالم الحجاز).

(٣) وهي المعروفة الآن بخميس مطير.

(٤) هذا المدخل إضافة من المحقق لفائدة القارئ بسبب تعدد أسماء المكان.

الخُدَمَة (عين) (Khadamah (Ain - Al)

٠٠ - ٤٧ - ١٣، ٠٠ - ٣٩ - ٤٦. مجموعة من الأحساء^(١) بوادي الضيقة بغربي حضرموت، جنوبي شبه الجزيرة العربية. وهي تقع على الطريق بين مقاطن ويشيم على بعد ٤٥ أو ٥٠ ميلاً بواسطة الطريق من الساحل.

الخُدود (عين) (Khadud)

٠٠ - ٢٢ - ٢٥، ٠٠ - ٤٠ - ٤٩. عين ضخمة في واحة الأحساء^(٢).

خُدَماء (Khadmah)

٠٠ - ٤٨ - ٢٩، ٠٠ - ٥٢ - ٣٩. أحد أحياء

(١) جمع حسو، وهي آبار.

(٢) عَيْن الخُدود: عين بهجر، والخدود من أقوى عيون الأحساء وأغزرها ماء، قال في (تاريخ الأحساء): «وسميت لخدها الأرض، يزيد عرض مجراها على عشرين متراً وقلد بعض الخبراء أنها تخرج في الدقيقة الواحدة ثلاثين ألف جالون». ويتفرع منها خمسة أنهار: النقية، وجر النهرين وينقسم إلى قسمين: جر ضويغط وجر بني نحو، وجر حديد، وجر العباسية، ونهر الجازي (حمد الجاسر، معجم المنطقة الشرقية). والخُدود عين مشهورة في الأحساء، تكوّن نهراً كبيراً يسقي عدداً من القرى قبل مشروع الري والصرف. قال ياقوت: «خدد بضم أوله وفتح ثانيه كأنه جمع خدة، وهو الشق في الأرض، عين بهجر». وتقع شرق مدينة الهفوف بميل نحو الجنوب. والخدود كان يتفرع منها خمسة أنهار هي: النقية، وجر النهرين، وجر حديد، وجر العباسية، ونهر الجازي. وقد نظمت مجازي هذه العين بشبكة من القنوات الحديثة ضمن مشروع الري والصرف بالأحساء الذي افتتح في شهر شوال عام ١٣٩١هـ بعد نهاية المشروع (عبدالرحمن العبيد، الموسوعة الجغرافية لشرقي البلاد العربية السعودية).

بلدة جوف آل عمرو^(٣) في شمالي وسط شبه الجزيرة العربية.

خُدَيْرِي (Khadhairi)

٠٨ - ٢٩، ٢٠ - ٤٨. أحد الروافد بالفاوق^(٤)، وبه منزلان أو ثلاثة على ضفتيه.

الخَرّ (وادي) (Khar (Wadi - Al)

٠٠ - ٠٩ - ٣٠، ٠٠ - ٠٠ - ٤٢. واد مهم في شمالي شبه الجزيرة العربية، وهو يبدأ مجراه من جوار جوف آل عمرو، ثم يستمر باتجاه الشرق نحو آبار الحزول^(٥)، ثم يتجه شمالاً ليمر بآبار اللصف^(٦)، ثم يضيق ويستدير شرقاً مرة أخرى ليتراى في نهاية الأمر في مستنقعات بحر النجف، وبذلك يبلغ طوله أكثر من ٣٠٠ ميل. وعندما يعبر الطريق الغربي بين كَرْبلاء وجبل شَمَّر وادي الخَرّ فإن عرضه يقارب الأربعة أميال مع قاع رملي وجوانب حجرية يبلغ ارتفاعها ١٠٠ قدم. وفي أماكن أخرى، عندما يكون أقرب ما يكون من آبار الحزول على سبيل المثال يكون باهت الملامح بحيث يصعب تحديد مجراه الذي قد يصل عرضه ٨ إلى ١٠ أميال، مع ضحالة في المجرى وكثرة رواب. فإذا هطلت أمطار الشتاء بغزارة تظل المياه بوادي الخَرّ عدة أسابيع، ويمكن الحصول

(٣) انظر مادة هذا المدخل في المعجم، فستجد تفصيلات أخرى.

(٤) انظر مادة هذا المدخل في المعجم، فستجد تفصيلات أخرى.

(٥) انظر: الحزول (آبار) (Hafil (Bir).

(٦) انظر: اللصف (بئر) (Lussaf (Bir - Al).



عليها بالحفر إلى عمق بسيط باستخدام اليدين (Leachman, 1910 - 12)^(١).

شرقي شبه الجزيرة العربية. ولا ينبغي الخلط بين هذا الوادي ووادي الخَرّ^(٤).

الخَرّ (وادي) Khir

الخَرّ Khar

٠٠ - ٠٣ - ٣٢، ٠٠ - ٥٢ - ٤٣. وادي الخَرّ^(٢) أحد أودية منطقة الوديان^(٣) في شمال

٠٠ - ١٥ - ٣٣، ٠٠ - ٢٥ - ٤٤. خور يلتقي بنهر دجلة^(٥) على بعد ٥ أميال أسفل بغداد، وهو اسم لأرض على جانب النهر على الضفة اليمنى حول مصب القناة.

(١) الخَرّ: يظهر أن الخَرّ اسم يطلق على المجرى، ولهذا كثر إطلاقه على كثير من مجاري السيول عند أهل الشمال، ثم استعير لمجرى فضلات الطعام من الحيوان. قال نصر: الخَرّ: ماء بالشام لكلب، وهو واد يقع على الطريق بين الجوف وبين الدؤيد، وهو من فحول الأودية، تنحدر فروعه من آكام تقع شمال اللبّة وتوازي الدغم شمال النفود، من الرمثيات، جنوب السادة، ثم من المرتفعات التي تقع شمال السادة وغرب الهبكة والهبيكة، وتنتجه صوب الشمال حيث تلتقي بها سيول غرب الحزول، وسيول الهبكة والهبيكة، ثم تلتقي هذه السيول بالفروع المنحدرة من جهة الغرب، من جبال تقع شمال اللبّة الأرض الواقعة شمال النفود، تدعى الرّعن، ومن اللبّة أيضاً، فمن قروعه وادي خر شخير، يأتي من غرب اللبّة حتى يلتقي بوادي أبا الرّواث الذي هو من أقوى روافد الخَرّ، ويفصل هذا بين اللبّة وبين جبال الرّعن، ووادي الحَلَمَة من شرق اللبّة فإذا اجتمعت هذه الفروع دُعي الوادي وادي العبد، وهو وادي الخَرّ. ويتجه وادي الخَرّ نحو الشمال الشرقي ماراً بالدؤيد (القلبان) بين الحزول والصحير، ثم يمر بالدؤيد البلدة، فأتايب النفط حتى يبلغ صحراء الضّحن، على مقربة من منهل المعانية بقرب الحدود. ويستمر وادي الخَرّ في اتجاهه فيجتاز صحراء الصّحن متجهاً صوب الشمال الشرقي حتى يبلغ منخفضات وادي الفرات. ومن أشهر مناهل وادي الخَرّ من الشمال إلى الجنوب: اللصف والجيمية، والعاشورية في القسم اعراقي، والمعانية على الحدود (حمد الجاسر، معجم شمال المملكة). وقد ينطق كذلك الخَرّ.

الخَرَاب Kharabah

٠٠ - ٤٥ - ٣٠، ٠٠ - ٣٥ - ٤٧. جزيرة وقناة أيضاً تقع في شط العرب^(٦) على الضفة اليسرى ما بين القرنة والبصرة.

الخَرَابِيَّة (خان) Kharabah (Khan - Al)

٠٠ - ١٥ - ٣٣، ٠٠ - ٢٢ - ٤٤. خان متهدم للقوافل على بعد ٦ أميال من بغداد، ويقع على الجانب الشرقي من الطريق بين بغداد وكربلاء.

الخَرَابِيَّة (شعب) Kharabah (Umm) Shib

٢٠ - ٣٧ - ١٦، ١٧ - ٠١ - ٤٣. قرية في محافظة صامطة في منطقة جازان، تقع على ارتفاع ١٠٩ أمتار فوق مستوى سطح البحر، ويقطنها من ٥٠١ إلى ٢٠٠٠ نسمة. وهي ترتبط مع طريق الطائف - أبها - جازان الرئيس بدرج مستو جيد، إلى لا بأس به، طوله ٦٤,٨ كم، ولكن يحتاج

(٢) بل هما الرادي نفسه منطقة الوديان معروفة ومحددة، وهي تقع في شمالي شبه الجزيرة العربية إلى الشمال من عرعر وطريف.

(٣) انظر مادة هذا المدخل في المعجم، فستجد تفصيلات أخرى.

(٤) انظر: الخَرّ (وادي) Khar (Wadi - Al).

(٥) انظر مادة هذا المدخل في المعجم. فستجد تفصيلات أخرى.

(٦) انظر مادة هذا المدخل في المعجم، فستجد تفصيلات أخرى.

الخراذلة Kharadlah

٥٤ - ٥٥ - ١٦ - ٤٥ - ٣٧ - ٤٢. قرية في مركز الربان بمنطقة جازان، تقع على ارتفاع ٢٤ متراً فوق مستوى سطح البحر، ويقطنها من ١٠١ إلى ٢٥٠ نسمة. وهي ترتبط مع طريق الطائف - أبها - جازان الرئيس بدرج مستو ومتموج لا بأس به، طوله ٢,٤ كم (ITALCONSULT, 1970)^(٣).

الخزار (Al) Kharar

٥٠ - ٥١ - ٢٥ - ٠٠ - ٠٠ - ٣٧. منطقة تخيم قرب حضيض جبل يحمل الاسم نفسه يقع على بعد ٦٣ ميلاً من الوجه على الطريق للعلا.

الخزار Khurar

٥١ - ١١ - ١٨ - ٥٥ - ١٦ - ٤٢. قرية في محافظة رجال ألمع في منطقة عسير، تقع على ارتفاع ١٠٨٥ متراً فوق مستوى سطح البحر، ويقطنها نحو ١٠٠ نسمة. وترتبط مع طريق الطائف - أبها - جازان الرئيس بدرج مستو وتموج ببطن واد سعي، إلى لا بأس به، طوله ٦٨ كم (ITALCONSULT, 1970).

الخرازة Kharrarah

٥٨ - ٥٣ - ٢٤ - ٣٤ - ١٠ - ٥١. منطقة تخيم للبدو في داخل قطر^(٤) في شرقي شبه الجزيرة العربية.

الشخص إلى ٤, ٠ ساعة مشياً؛ للوصول من القرية إلى ذلك الدرب (ITALCONSULT, 1970)^(١).

الخرابية Kharabah

٥٢ - ٤٥ - ١٦ - ١١ - ٥٦ - ٤٢. قرية بمحافظة أحد المسارحة في منطقة جازان، تقع على ارتفاع ٦٨ متراً فوق مستوى سطح البحر، ويقطنها من ١٠١ إلى ٢٥٠ نسمة. وهي ترتبط مع طريق الطائف - أبها - جازان الرئيس بدرج مستو مهده لا بأس به، طوله ٥١,٨ كم، ولكن يحتاج الشخص إلى ١, ٠ ساعة مشياً؛ للوصول من القرية إلى ذلك الدرب (ITALCONSULT, 1970).

الخرايطة Kharabtah

انظر: مطير (قبيلة) Mutair (Tribe)؛ فرع الجبلان^(٢).

الخراجة Kharja

١٨ - ٣١ - ١٨ - ٢٣ - ٠٧ - ٤٢. قرية في محافظة محايل عسير بمنطقة عسير، تقع على ارتفاع ٦٠٩ أمتار فوق مستوى سطح البحر، ويقطنها أكثر من ٢٠٠٠ نسمة. وهي ترتبط مع الطريق الساحلي الرئيس على البحر الأحمر بدرج متموج ببطن واد سعي، إلى لا بأس به، طوله ٩ كم (ITALCONSULT, 1970).

(٣) الخراذلة: قرية من وادي جازان شرق قرية العميرية (محمد العقيلي، معجم مقاطعة جازان).
(٤) انظر مادة هذا المدخل في المعجم، فستجد تفصيلات أخرى.

(١) شُخْبُ الخرابية: الخراب، ضد العمران قرية شرقي قرية مجعر (محمد العقيلي، معجم مقاطعة جازان).
(٢) من السلطان من الحرشة من الأعتة من الجبلان من علوى من مطير.

الخَرَارِيس Khraris

فرع من قسم الروقة من قبيلة عُتَيْبَة^(١).

خُرَاسَان (قضاء) Khurasan

١٠ - ٤٤ - ٣٣، ١٠ - ٣٨ - ٤٤. خراسان

هو قضاء في سنجق بغداد، وفيه تعد بعقوبة هي المكان الرئيس. وكان قضاء من الدرجة الأولى يحوي نحو ٤١,٠٠٠ نسمة^(٢).

خُرَاش (جبل) Kharash

١٥ - ١٠ - ٢٧، ٣٠ - ٤٢. ضلع من

اللاية السوداء يقع بقرب قرية فيد^(٣) بجبال شَمَر.

الخَرَاشِفَة (Al) Khrashfah

١٦ - ٠٩ - ٢٤، ٣٠ - ١٤ - ٤٧. جزء من

الهيائم، تقع في المنطقة الوسطى (ETCO, 1970).

الخَرَاشِيف (Al) Khrashif

١٠ - ٢٧ - ٢٣، ٠٠ - ٣٠ - ٥٨. ثغرة بين

الجبال يمر من خلالها الطريق بين مَطْرَح وبيت الفلج^(٤) في سلطنة عمان.

(١) انظر مادة هذا المدخل في المعجم، فستجد تفصيلات أخرى.

(٢) كانت منطقة ديالى في العهد العثماني تسمى قضاء خراسان إذ هي العريق إلى خراسان، ويخففه الناس فينطقونه خريسان وما زال سكان بعقوبة ينطقونه على الإمالة وقلب ألف خراسان ياءً. وكانت منطقة ديالى تسمى بمنطقة طريق خراسان منذ القرن السادس عشر الميلادي.

(٣) انظر مادة هذا المدخل في المعجم، فستجد تفصيلات أخرى.

(٤) انظر مادة هذا المدخل في المعجم، فستجد تفصيلات أخرى.

الخَرَايِق Kharaiq

١٠ - ٠٤ - ٢٥، ١٠ - ٥١ - ٥٠. منطقة

تخيم للبدو في داخل قطر^(٥) في شرقي شبه الجزيرة العربية^(٦).

الخَرَايِق Kharayiz

٢٧ - ٣١ - ١٦، ٣٥ - ٤٧ - ٤٢. قرية في

محافظة صامطة في منطقة جازان، تقع على ارتفاع ٤٢ متراً فوق مستوى سطح البحر، ويقطنها من ٥٠١ إلى ٢٠٠١ نسمة. وهي ترتبط مع طريق الطائف - أبها - جازان الرئيس بدرج مستوى جيد، إلى لا بأس به، طوله ٨١,٥ كم (ITALCONSULT, 1970).

الخَرَايِق Kharaiq

١٠ - ٤٢ - ٢٥، ٣٦ - ٥٧ - ٥٠. منطقة

تخيم بها آبار في البيضاء^(٧)، القسم الرابع^(٨) في الأحساء بشرقي شبه الجزيرة العربية^(٩).

(٥) انظر مادة هذا المدخل في المعجم، فستجد تفصيلات أخرى.

(٦) جمع خريجة، وهي البتر ذات المياه المالحة، انظر: قطر Qatar.

(٧) ورد في النص الأصلي البياض Biyadh، وهو خطأ، والصحيح البيضاء، وهو غير البياض الذي في منطقة الرياض، الواقع إلى الشرق من الأفلاج. انظر مدخل (البيضاء Biyadh) في المعجم، فستجد تفصيلات أخرى عن البيضاء.

(٨) انظر مادة هذا المدخل في المعجم، فستجد تفصيلات أخرى.

(٩) الخرايق: مفرد خريقة، والخرايق هي الآبار تنشق في الأرض، وهو موضع ما يزال معروفاً باسمه كمورد ماء في الأحساء (عبدالرحمن العبيد، الموسوعة الجغرافية لشرقي البلاد العربية السعودية).

محافظة المخوارة في منطقة الباحة، تقع على ارتفاع ٣٨٢ متراً فوق مستوى سطح البحر، ويقطنها من ٥٠١ إلى ٢٠٠٠ نسمة. وترتبط مع الطريق الساحلي الرئيس بدرج مستو وتموج بطن واد جيد وسيع، إلى لا بأس به، طوله ٦٥ كم (ITALCONSULT, 1970).^(٤)

الخزبان Kharban

٥٤ - ٠٢ - ١٩، ٢١ - ٠٧ - ٤٢. قرية في الناص بمحافظة النماص في منطقة عسير، تقع على ارتفاع ٢٥٦٠ متراً فوق مستوى سطح البحر، ويقطنها نحو ١٠٠ نسمة. وهي ترتبط مع طريق الطائف - أبها - جازان الرئيس (ITALCONSULT, 1970).

الخزبان Kharban

٣٢ - ٣١ - ١٨، ٢٣ - ٠٦ - ٤٢. قرية في محافظة محايل عسير بمنطقة عسير، تقع على ارتفاع ٥٦٧ متراً فوق مستوى سطح البحر، ويقطنها أكثر من ٢٠٠٠ نسمة. وهي ترتبط مع الطريق الساحلي الرئيس على البحر الأحمر بدرج متموج بطن واد سيع، إلى لا بأس به، طوله ٦ كم، ولكن يحتاج الشخص إلى ٣، ٠ ساعة مشياً للوصول من القرية إلى ذلك الدرب (ITALCONSULT, 1970).

الخزبان Kharban

٥٤ - ١٣ - ١٨، ١١ - ٢٦ - ٤٢. قرية في أبها

(٤) الخزبان: قرية من قرى قبيلة بني عمر الأشعيب بنهماة زهران تقع غربي وادي سقامة (علي الزهراني، معجم بلاد غامد وزهران).

خزاييس Khrayis

٣٠ - ١٠ - ٢٥، ٤٧ - ٤٢ - ٥٢. مغاصة لصيد اللؤلؤ بالخليج العربي مقابل جزيرة داس^(١) في الخليج الكبير بين أبو ظبي وقطر.

الخزب (Al) Kharb

١٦ - ٤٤ - ١٨، ٥٩ - ٢٠ - ٤٢. قرية في بني هشبل^(٢) في منطقة عسير، تقع على ارتفاع ١٧٣٧ متراً فوق مستوى سطح البحر، ويقطنها من ١٠١ إلى ٢٥٠ نسمة. وهي ترتبط مع طريق أبها - خميس مشيط - نجران الرئيس بدرج مستو وتموج بطن واد بحالة لا بأس بها، طوله ٥٦,٢ كم، ريبها مقهى (ITALCONSULT, 1970).

الخزبان Kharba

٢٨ - ٥٩ - ١٨، ٣٩ - ٥٣ - ٤١. قرية ببارق في منطقة عسير، تقع على ارتفاع ٣٩١ متراً فوق مستوى سطح البحر، ويقطنها نحو ١٠٠ نسمة. وترتبط مع الطريق الساحلي، ولكن يحتاج الشخص إلى ٢, ٠ ساعة مشياً للوصول من القرية إلى ذلك الدرب (ITALCONSULT, 1970).^(٣)

الخزبان Kharban

١٠ - ٤٧ - ١٩، ٢٨ - ٢٥ - ٤٢. قرية في

(١) انظر مادة هذا المدخل في المعجم، فستجد تفصيلات أخرى.

(٢) السحيح وادي ابن هشبل.

(٣) الخزبان: قرية لآل حجري تقع في الجنوب الشرقي لوادي الفقيه (عمر بن غرامة العمروي، معجم بلاد رجال الحجر).

خَرَبَاتِ (وادي) Qirbah (Wadi)

٠٠ - ٠٩ - ١٤، ١٠ - ٠٦ - ٤٩. انظر:

قُوَّة Fuwwah.

الخَرَبَاتِ Khirba

٥٥ - ٥٢ - ١٨، ٤٥ - ١١ - ٤٢. قرية في

تُنُوْمَةٌ^(٤) بمنطقة عسير، تقع على ارتفاع ٢٣٢١ متراً فوق مستوى سطح البحر، ويقطنها نحو ١٠٠ نسمة. وهي ترتبط مع طريق الطائف - أبها - جازان الرئيس بدرج جبلية بحالة سيئة إلى لا بأس بها، طولها ٤,٦ كم. وبها مستوصف (ITALCONSULT, 1970)^(٥).

الخَرَبَاتِ Khirbah

٠٠ - ٠٢ - ٣٢، ٣٠ - ٥١ - ٤٦. اسم لأرض

على جانب النهر بالضفة اليمنى على نهر دِجْلَةٌ^(٦) على مسافة قليلة فوق كميت.

الخَرَبَاتِ Khirbah

٠٠ - ١٠ - ٣٢، ١٠ - ٤٣ - ٤٦. قرية صغيرة

على الضفة اليمنى لنهر دِجْلَةٌ على بعد ٤,٥ ميل باتجاه النهر نحو عَلِي الشَّرْقِي فوق ملتقى نهر مدليليل مباشرة.

بمنطقة عسير، تقع على ارتفاع ٢٥٠٩ أمتار فوق مستوى سطح البحر، ويقطنها نحو ١٠٠ نسمة. وهي ترتبط مع طريق الطائف - أبها - جازان الرئيس بدرج جبلي مستو وتمتوج ممهد سيئ، إلى لا بأس به، طولها ١١,٨ كم (ITALCONSULT, 1970).

الخَرَبَان (Umm) Kharban

٤٧ - ٥١ - ١٨، ٣٥ - ٠٣ - ٤٢. قرية بمحافظة

المجاردة في منطقة عسير، تقع على ارتفاع ٥٢٥ متراً فوق مستوى سطح البحر، ويقطنها من ٢٥١ إلى ٥٠٠ نسمة. وترتبط مع الطريق الساحلي بدرج مستو سيئ، إلى لا بأس به، طولها ١٥,٥ كم، وهناك ٢,٠ ساعة مشياً من الدرب حتى الوصول إلى القرية (ITALCONSULT, 1970)^(٧).

الخَرَبَاتِ (بئر) Khurbah (Bir)

٣٧ - ٠٨ - ٢٦، ٢٣ - ٢٦ - ٣٧. قرية بدو

في المنطقة الشمالية^(٨)، يقطنها من ١٠٠ إلى ٤٩٩ نسمة. وترتبط بطريق المدينة المنورة - العلا - تيماء الرئيس. وتشمل الأنشطة الاقتصادية فيها: تربية الماشية من الإبل والغنم والماعز. وليس بها كفاية من الماء العذب، ودرجة عذوبة الماء ٠ - ٢٥٪ (WILSON - MURROW, 1970)^(٩).

خَرَبَاتِ (قهوة) Qirbah (Wadi)

٠٠ - ٠٩ - ١٤، ١٠ - ٠٦ - ٤٩. انظر:

قُوَّة Fuwwah.

(٤) أحياناً تسمى تِنُوْمَةٌ بني شَهْر؛ لوقوعها في بلادهم.
(٥) الخَرَبَاتِ: قرية للجهاضمة من بالحارث في تِنُوْمَةٌ تقع شمالاً شرق قرية الفرحة بجبل قريش (عمر بن غرامة العمري، معجم بلاد رجال الحجر).
(٦) انظر مادة هذا المدخل في المعجم، فستجد تفصيلات أخرى.

(١) يوجد الخربان الأسفل والخربان الأعلى وهي في مركز ثلوث المناظرة في مصافطة المجاردة بمنطقة عسير.
(٢) الصحيح أنها في منطقة تبوك.
(٣) الخَرَبَاتِ: بئر تقع شرق بئر جيدة، من موارد بادية الوجه، تقع شرقه (أحمد الجاسر، معجم شمال المملكة).



متراً فوق مستوى سطح البحر. وهي على الطريق الرئيس (ETCO, 1970).

الخَرْج Kharj

٥١-٠٩-٢٤، ١٨-١٨-٤٧. إحدى مناطق السعوديين^(٢) في جنوبي نجد. وتجاورها العارض في الشمال، والحريق والحوطة في الغرب^(٣)، وتكتنفها الصحراء من الشرق والجنوب. وهي تمتد مسافة ٤٠ ميلاً من الشمال إلى الجنوب ونفس المسافة من الشرق إلى الغرب^(٤).

(٢) استخدم المعجم كلمة «الوهابيين» للدلالة على السعوديين، وهذا غير دقيق، وقد عدلت بناء على المقصود من الكلمة.

(٣) الحوطة والحريق يقعان جنوب الخَرْج، أو جنوبي الغربي.

(٤) الخَرْج: منطقة الخَرْج أحصب إقليم في اليمامة، وأوسعها رقعة، وأكثرها ماء، وأشهرها إنتاجاً. تلتقي فيها أودية عظام من أكبر أودية العارض وأبعدها مدى. أدركت بها عيوناً حارية تفيض على هذه المنطقة وتشبعها نماء وخضرة ونضرة. هذه العيون كأنها بحيرات لا يدرك لها قعر ولا يفيض لها معين. وهذه العيون هي: سمحة وعين الضلع وأم خيسة وخفس دغرة وعين فرزان. وحينما أراد جلالته الملك عبدالعزيز تطوير الزراعة في الخَرْج اقتضى المشروع مضاعفة قدر الماء في المنطقة لكي يغطي التوسع الزراعي، فوضع على بعض هذه العيون مضخات ضخمة تسحب منها الماء، فبعد زمن انحدر الماء نتيجة ذلك، إلى عمق يقارب عشرين متراً. لذلك فإن الخَرْج منطقة زراعية رحبة بها ألوف النخيل والأشجار، وتنتج الحبوب والخضراوات والفواكه والأعلاف.

وبعد إقليم الخَرْج من منطقة العارض في قلب اليمامة... وتبعد عن الرياض أكثر من ثمانين كيلاً وتقع جنوبها بميل قليل إلى الشرق، وأرضها رملية طينية يكثر فيها شجر الحمض والسلم والعشر ونباتات الروض، وتستقبل من الأودية فحول أودية العارض، =

خَرِيْبَة ابْن عُثْمَانَ Khirba Ibn Uthman

٣٧ - ٥٥ - ١٨، ٢٦ - ١٢ - ٤٢. قرية في تَنْوْمَة^(١) بمنطقة عسير، تقع على ارتفاع ٢٠٧٣ متراً فوق مستوى سطح البحر، ويقطنها نحو ١٠٠ نسمة. وهي ترتبط مع طريق الطائف - أبها - جازان الرئيس بدرب متموج بحالة سيئة طوله ١ كم (ITALCONSULT, 1970).

الخَرْج (إرسابات الرمل الزجاجي)

Kharj (Al) Glass Sand Deposit

١٠ - ٠٩ - ٢٤، ١٨ - ٠٠ - ٤٧. إرسابات رمل زجاجي من الدرجة الأولى على بعد ١٠ كم شمال السيح. ولا توجد معلومات إضافية. والموقع بالضبط غير محدد (ETCO, 1970).

الخَرْج (المزارع الشماليّة)

Kharj (Al) Northern Farms

٢٤ - ١٦ - ٢٤، ٢٠ - ١٥ - ٤٧. مجموعة من المزارع الحديثة تقع شمال سكة الحديد في المنطقة الوسطى على ارتفاع ٤٥٥ متراً فوق مستوى سطح البحر. وهي تدار من السيح، وليس لها اسم محدد. ويوجد دروب مختلفة الأطوال (ETCO, 1970).

الخَرْج (مزرعة التجارب)

Kharj (Al) Experimental Farm

١٤ - ١٧، ٢٤، ٤٦. محطة زراعية للتجارب تقع على بعد ٨ كم شمال السيح على ارتفاع ٤٣٠ (١) أحياناً تسمى تَنْوْمَة بني شَهْر؛ لوقوعها في بلادهم.

التضاريس الطبيعية:

الخَرْج عبارة عن سهل رملي ليس به أي ملامح طبيعية مميزة. وإلى الشمال الشرقي منها توجد منطقة السهباء وهي مرتبطة بالخَرْج ارتباطاً وثيقاً ولكنها تختلف عنها. وتمتد الخَرْج في جانبها الشرقي إلى أراضٍ رملية تسمى المرَاغَة^(١)، كما توجد في الناحية الجنوبية منطقة صحراوية رملية تسمى الضاجي. ويفصلها عن الحوطة من الغرب السُّوط^(٢)؛ وهو امتداد أرضي منبسّط ومنخفض يحتوي على أشجار الأثل والطلح. وتنصرف مياه منطقتي الحوطة والحريق إلى الدَّلَم في

منطقة الخَرْج عن طريق وادي بُرِك^(٣) الذي يبدأ من مدينة الحوطة، أو أبعد من ذلك من غرب - الجنوب الغربي، وشعيب عليّة^(٤) الذي ينحدر من جبال سفوح عليّة الشرقية ويصل إلى قرية اليَمَامَة في الخَرْج. ومع أن وادي حنيقة يقترب من المنطقة من ناحية الشمال إلا أنه يتبدد في منطقة السهباء ولا يدخل الخَرْج. وهناك جدول قَرَزَان ذو المياه الجارية الذي يبدأ من الجانب الغربي لقرى الخَرْج، ثم يعبر أرضاً رملية لمسافة أميال ويستعمل لري المحصولات. ويوصف هواء الخَرْج أنه صحي ومنعش (وحتى الآن لم يزر الخَرْج أي رحالة أوروبي)^(٥).

الطبوغرافيا والسكان ومصادر الدخل:

يحتوي الجدول الآتي على التفاصيل الخاصة بالأماكن الرئيسة في الخَرْج:

=

= فيصّب فيها من الشمال وادي الترابي ووادي الحنية ووادي حنيقة، ومن الغرب وادي نساح ووادي بلاجين ووادي العين ووادي ماوان ووادي تمير ووادي أسيلان ووادي السوط، ومن الجنوب وادي العقيمي ووادي التليما. وعدا هذه الأودية شعاب وروافد تعزز هذه الأودية من جميع الجهات ماعدا الناحية الشرقية التي هي الدُّهْنَاء، وهذه الأودية تنتظم الخَرْج انتظاماً ثم تفضي إلى رياض الخَرْج المشهورة السهباء والبيجادية والتوضحية، وكانت سيول هذه الأودية سابقاً إذا سالت كلها وأفعمت هذه الرياض افترعت الدُّهْنَاء وأخذت مع وادي حرّض وانحدرت حتى تصب في الخليج العربي قرب سلوى، ومجرى هذه السيول باقٍ معروف، وهو مثل مجرى وادي الرُّمّة سابقاً حينما يفتتح الدُّهْنَاء ويأخذ مع وادي الأجردي، فوادي الباطن. ويشتمل الخَرْج على عدة مدن وقرى وهجر ومناهل. فمن مدنه السبيح، وهو قاعدة الخَرْج والدلم، ومن قرأه السلمية، واليمامة ونعجان والهياثم والمحمدي والضبيعة والسهباء بالعدار والعين والخفس والخريدي والبرة والبدح والأرتوازات والوسطى والهواشلة وزميقة وفرزان والمصارير وماوان والمحطة والقرشة (عبدالله بن خميس، معجم اليمامة).

(١) انظر: المرَاغَة Maraghah.

(٢) انظر: السُّوط Saut.

(٣) وادي برك تصغير لوادي برك المشهور في محافظة حوطة بني تميم الذي تنتهي سيوله في محافظة الخَرْج.

(٤) لم أجد وادياً أو شعيباً باسم عليّة، لكن هناك أودية وشعاباً عديدة تنحدر من جبال عليّة باتجاه الخَرْج مثل بلجان وذويبان والعين وماوان ووَيْبِلَان.

(٥) هذا كان في زمن كتابة المعجم في بداية القرن العشرين، ولكن زارها فيما بعد عدد منهم أشهرهم جون فليبي وكتب عنها وعن آثارها الكثير.

الاسم	الموقع	الطبيعة	ملحوظات
بليسة ^(١)	على مسافة قصيرة إلى الجنوب الغربي من العِدَار.	قرية ولكنها الآن مهجورة.	ليس بها زراعة الآن.
الدَّلَم ^(٢)	على بعد نحو ٥٠ ميلاً إلى الجنوب من شرقي الرياض، و٣٠ ميلاً إلى الشرق من جنوب الحريق، و٣٥ ميلاً شرق - شمال شرق بلدة الحوطة.	...	انظر المقالة الخاصة بالدَّلَم.
زُمَيْفَة ^(٣)	على بعد بضعة أميال إلى الجنوب الغربي من الدَّلَم.	مستوطنة صغيرة مؤلفة من نحو ١٠ منازل.	سكانها من رقيق الدواسر الذين يقيمون في منطقة الأفلاج.
السُّلَمِيَّة ^(٤)	على بعد نحو ٨ أميال إلى الشرق من شمال الدَّلَم.	قرية مؤلفة من ١٠٠ منزل. منها ٣٠ لقبيلة آل عائد، و٢٠ لبني تميم، و١٠ للدواسر، و١٠ للسهول، و٤٠ لقبائل بسيطة.	بها المزروعات العادية المألوفة ولكنها كبيرة المساحة وخصوصاً أشجار النخيل والخضراوات. ولدى السكان ٢٠٠ جمل، و٥٠ حماراً، و٣٠٠ بقرة، بالإضافة إلى الأغنام والماعز، وليس بها خيول. وتستفيد هذه القرية من مياه عين قُرْزَان. ويبلغ عمق آبارها ٦ قامات فقط. ويتتمي شيخ القرية إلى قبيلة آل عائد.

(١) انظر: بليسة Balaisah.

(٢) انظر: الدَّلَم Dilam.

(٣) انظر: زُمَيْفَة Zamaijah.

(٤) انظر: السُّلَمِيَّة Sulaimiyah.

الاسم	الموقع	الطبيعة	ملحوظات
السَّيْح ^(١)	على بعد ميل واحد أو ميلين، وربما أكثر، إلى الغرب من اليَمَامَة.	مكان به منازل قليلة يسكنها خدام ابن سعود. وبها ٥٠ حصاناً للأمير السعودي ^(٢) .	ليس بها أشجار نخيل. ولكن بها المزروعات العادية الأخرى. وتمدها عين فَرْزَان بالماء. وتقول بعض المصادر أن المكان جاف ومهجور الآن.
الضَّبَيْعَة ^(٣)	على بعد بضعة أميال جنوب السَّلْمِيَّة.	خرابة.	...
العِدَّار ^(٤)	إلى الغرب أو جنوب غرب الدَّكَم ومزارع النخيل في المكانين متواصلة.	قرية بها ٤٠ منزلاً منها ٢٠ لبني تميم و١٠ لآل عائذ، و١٨ لقبائل بسيطة.	بها مزارع نخيل كبيرة، كما يزرع بها القمح بكميات كبيرة. ولدى السكن ٦٠ جملاً، و٢٠ حماراً، و٤٠ بقرة، وعمق آبارها ٦ قامات.
عين الفرجان ^(٥)	إلى الغرب من زُمَيْقَة.	عين كان يخرج منها جدول ماء، ولكنه يكاد يكون جافاً الآن.	كانت هذه العين ملكاً لفرع الفرجان من الدواسر، وقد استولى عليه الأمير السعودي ^(٦) بعد انسحاب المصريين من نجد.

(١) انظر: السَّيْح Saih.

(٢) استخدم المعجم عبارة «الأمير الوهابي» بدلاً من الأمير السعودي، وهذا غير دقيق، وقد عدلت بناء على المقصود من الكلمة.

(٣) انظر: الضَّبَيْعَة (Umm) Dhabaiah.

(٤) انظر: العِدَّار Adhar.

(٥) انظر: الفَرْجَان (عين) Farjan (Ain).

(٦) استخدم المعجم عبارة «الأمير الوهابي» بدلاً من الأمير السعودي، وهذا غير دقيق، وقد عدلت بناء على المقصود من الكلمة.

الاسم	الموقع	الطبيعة	ملحوظات
عين فَرْزَان ^(١)	تبع على بعد ٨ أميال غربي الدَّلم.	جدول ماء جار ويقال إنه ملك للأمير السعودي ^(٢) .	يفقد هذا الجدول الصغير كثيراً من مياهه في طريقه عبر الأرض الصحراوية إلى الدَّلم. وتستعمل مياهه لري المزروعات في الدَّلم. ويروي أهالي السَّلَوِيَّة واليَمَامَة حقول القمح منه، ولكنه لا يصل إلى مزارع النخيل التي يملكها هؤلاء. ولا يستفيد منه سكان نَعْجَان في شيء.
فريجة ^(٣)	ليست بعيدة عن الدَّلم باتجاه الجنوب الغربي.	قصر مهجور.	بها آبار تستعمل لري المزروعات في بعض السنين وذلك من قبل مزارعي الدَّلم.
المحمَّدي ^(٤)	على بعد نحو ٣ أميال شمال مزارع النخيل في الدَّلم.	شريط من الأرض الزراعية.	كان يوجد هنا قصر في الماضي، ولكنه متهدم ومهجور الآن.
نَعْجَان ^(٥)	على بعد نحو ٥ أميال شمال الدَّلم.	قرية مؤلفة من ٢٥ منزلاً لقبائل متواضعة، ولكن بها بيتاً أو بيتين لبني تميم.	بها محاصيل المنطقة المعتادة وحيواناتها.

(١) انظر: فَرْزَان (عين) (Farzan (Ain).

(٢) استخدم المعجم عبارة «الأمير الوهابي» بدلاً من الأمير السعودي، وهذا غير دقيق، وقد عدلت بناء على المقصود من الكلمة.

(٣) انظر: فريجة Fraijah.

(٤) انظر: المحمَّدي Muhammadi.

(٥) انظر: نَعْجَان Naajan.

الاسم	الموقع	الطبيعة	ملحوظات
اليَمَامَة ^(١)	على بعد ميل واحد أو ميلين شمال السُّلَمِيَّة.	قرية مؤلفة من ١٣٠ منزلاً؛ منها ٣٠ لقبيلة آل عائد، و٢٠ لسييم، و١٥ للدواسر، و١٥ للسهول، و٥٠ لقبائل بسيطة.	بها مزارع نخيل كبيرة وبها الفواكه والخضراوات العادية والبطيخ والبرسيم. ويقال إن لدى السكان ٣٠٠ جمل، و٨٠ حماراً، و٢٠٠ بقرة، بالإضافة إلى الأغنام والمعاز. وليس بالقرية خيول وتروى أراضيها من عين قَرَزَان بصورة جزئية، وتعتمد في الري أيضاً على آبارها التي يبلغ عمقها ٦ قامات. ويتتمي شيخ القرية إلى قبيلة آل عائد أيضاً.

(١) انظر: اليَمَامَة Yamamah.

الإدارة:

يحكم منطقة الخَرْج موظف معين من قبل الأمير السعودي^(٢)، وليس له أي صلة قرى مع السكان المحليين، وهو مقيم في الدَّلم في قلعة ضمن أسوار المدينة. وتجنبي الضرائب من بدو المنطقة وسكانها المستقرين على حد سواء.

الخَرْج (Al) Kharj

٥١ - ٠٩ - ٢٤، ١٨ - ١٨ - ٤٧. تقع الخرج في المنطقة الوسطى (ETCO, 1970)^(٣).

الخَرْجَاء Kharjah

٠٠ - ٠٥ - ٢٩، ٠٠ - ٣٣ - ٤٦. مجموعة من الروابي يقرب منخفض الباطن^(٤) بشمال شرقي شبه الجزيرة العربية^(٥).

(٢) استخدم المعجم كلمة «الوهابي» للدلالة على السعودي، وهذا غير دقيق، وقد عدلت بناء على المقصود من الكلمة.

(٣) انظر: السَّيْح (أو الخرج) (Sayh (As) (or Kharj).

(٤) انظر مادة هذا المدخل في المعجم، فستجد تفاصيل أخرى.

(٥) الخَرْجَاء: - مؤنث الأخرج، من الخَرْج، وهو في اللغة لوان بياض وسواد، تقول: هذا كبش أخرج، وقارة خرجاء، إذا خالط السواد فيهما بياض - ومن هذا سميت قارات في مواضع مختلفة باسم الخَرْجَاء، لاختلاط اللونين فيها. والخَرْجَاء ما تزال معروفة في وادي فلج (الحفر). والاسم يطلق على أكمة مستديرة (قوية) تقع في بطن الوادي، في الشمال الغربي عن الرقعي الواقع في ذلك الوادي على نحو أربعة أكيال، وهي مستوية السطح ليست مرتفعة، وسول هذه القوية آثار آبار قديمة، منها بئر حفرها أمير الحفر قبل عشرين عاما، وهو صالح بن عبدالواحد - حتى بلغ الحفر نحو أربعين قامة، وكانت مطوية بالحجارة، فلم يوصل إلى =

ويبدو أن عدد السكان المقيمين في منطقة الخَرْج ومن ضمنهم قبيلة آل عائد يقدر بنحو ٣٠٠٠ نسمة فقط يقيم نصفهم في مدينة الدَّلم. وهم ألين عريكة من أهالي العارض. ومنازلهم مبنية من الطوب المجفف والطين المغطى بطبقة من الملاط، وهي تبدو بيضاء^(١). ويبلغ عدد البدو نحو ٨٠٠٠ نسمة ولذا فإنهم أكثر عدداً من المدن والقرى. وهم يتنمون بصورة رئيسة إلى فرعي آل العرجا وآل شامر من قبيلة العجمان وإلى قبائل سبيع وعُتَيْبَة وفرع الجعيد من الدواسر. وهم مسلحون تسليحاً جيداً.

وتعدّ منطقة الخَرْج من أكثر مناطق جنوبي نجد خصوبة، ويمكن استخراج الماء على عمق ٦ إلى ٨ قامات فقط. وهي تنتج التمور والحبوب بكميات كبيرة، وتنتج علاوة على ذلك التمور والعنب والليمون والرمان والتين، كما تنتج البرسيم والبطيخ. وبها الحيوانات العادية المألوفة مثل الإبل والحمير والأبقار والأغنام والماعز، وليس بها من الخيل سوى ما يمتلكه ابن سعود أو البدو. وتتركز تجارة الخَرْج في الدَّلم.

المواصلات:

يبدأ الطريق العادي من الخَرْج إلى الأحساء في اليمامة، ويدور حول منطقة السهباء حتى يصل إلى طريق الرياض - الهفوف في الترابي أو أبو جفان، ويمكن للقافلة اجتياز المسافة من اليمامة إلى أبو جفان في ثلاثة أيام.

(١) تكون بيضاء عندما يكون الملاط من الجص (الجبس).

الخُرْجَة Kharajah

٥٧ - ٥٤ - ٢١، ٢٦ - ٤٣ - ٤٠. قرية في الطائف بمحافظة الطائف في منطقة مكة المكرمة، تقع على ارتفاع ١٧٣٤ متراً فوق مستوى سطح البحر، وسكانها من ١٠١ إلى ٢٥٠ نسمة. وهي ترتبط مع طريق الطائف - أبها - جازان الرئيس بدرج جبلي مستو ومنتوج ببطن واد سبيح، إلى لا بأس به، طوله ٢٦ كم (ITALCONSULT, 1970).^(١)

خُرْجِين (أم) Khurjain (Umm)

٠٠ - ٣٥ - ٢٨، ٠٠ - ٠٢ - ٤٨. ضلع كالداد في منطقة السُّلُوع^(٢) بإمارة الكويت.

خُرْجِين (أم) Khurjin (Umm)

٠٠ - ٠٤ - ٢٩، ٠٠ - ٣٨ - ٤٦. إحدى آبار الرقعي^(٣) بمنخفض الباطن في شمال شرقي شبه الجزيرة العربية.

خُرْخَرَة Kharkharah

٠٠ - ٤٩ - ٣١، ٠٠ - ٥٥ - ٤٤. أرض في قضاء الديوانية^(٤) بالعراق.

خِرْد (وادي) Khird (Wadi)

٤٨ - ١٤ - ٣٥، ٤٨. اسم لمجرى مائي صغير في غربي حضرموت بجنوبي شبه الجزيرة العربية. وللوادي مصب واسع، وهو يلتقي بالبحر على بعد ٦ أو ٧ أميال إلى الشرق من بلدة الشَّحْر. ويوجد قرية صغيرة تحمل الاسم نفسه تقع على الضفة اليسرى للوادي على بعد ٣ أو ٤ أميال من مصب النهر (Bent, 1893 - 4).^(٥)

الخُرْسَانِيَّة (آبار) Khursaniyah

٣٠ - ١٣ - ٢٧، ١٨ - ١٤ - ٤٩. بضع آبار في منطقة الحزوم^(٦) بالأحساء في شرقي شبه الجزيرة العربية^(٧).

الخُرْسَانِيَّة (معمل فرز الغاز من الزيت)

Kharsaniyah (Al) GOSP

٣١ - ١٣ - ٢٧، ٣١ - ١٣ - ٤٩. منشآت

(٤) انظر مادة هذا المدخل في المعجم، فستجد تفصيلات أخرى.

(٥) يبدأ وادي خرد مجراه من المرتفعات الجبلية المحاذية لهضبة حضرموت الجنوبية، ثم يصب في بحر العرب (الدكتور رزق سعدالله الجابري، اتصالات شخصية، ٢٠٠٩م).

(٦) انظر مادة هذا المدخل في المعجم، فستجد تفصيلات أخرى.

(٧) انظر أيضاً: الخُرْسَانِيَّة (معمل فرز الغاز من الزيت) Kharsaniyah (Al) GOSP.

= الماء، فركت. وعلى مقربة منها آثار بناء قديم، هو فيما يظهر من بقايا الحصون التي بنيت بقرب منازل الحجاج لحمايتهم. وتبعد عن الخُرْجاء هذه قويرة أخرى شرقها، تدعى خرجاء ملوم (بتشديد اللام المضمومة) في لونها سواد وبياض، مستديرة واقعة على الجانب الأيمن من الوادي للمنحدر إلى الشرق. وتقع في الشمال الشرقي من الرقعي القديم الذي في بطن الوادي، وهي تبعد عنه بنحو عشرة أكبال وعن الرقعي الحديث نحو نصف هذه المسافة (حمد الجاسر، معجم المنطقة الشرقية).

(١) الخُرْجَة: من قرى الرُّؤْد، من النمنعة، في بلاد بني سعد من محافظة الطائف (حمد الجاسر، المعجم المختصر).

(٢) انظر مادة هذا المدخل في المعجم، فستجد تفصيلات أخرى.

(٣) انظر مادة هذا المدخل في المعجم، فستجد تفصيلات أخرى.

خَرْشَا (خَشْم) (Jabal) Kharshah

٤٠ - ٤٧ - ٢٤ - ٣٠ - ١٤ - ٤٦. انظر: جبل طويق في نجد^(٤).

خَرْصَان (آل) (Al) Kharsan

انظر: العجمان (قبيلة) (Ajman (Tribe)؛ فرع آل هتلان.

الخَرْصَان (أمر) Makharsan

٢٤ - ٣٨ - ١٩، ٣١ - ٥٢ - ٤٠. قرية في القديح بمحافظة القنفذة في منطقة مكة المكرمة، تقع على ارتفاع ٢٤ متراً فوق مستوى سطح البحر، ويفطنها من ٢٥٠ إلى ٥٠٠ نسمة. وهي ترتبط مع الطريق الساحلي الرئيس بدرج مستو لا بأس به، طوله ٦,٥ كم (ITALCONSULT, 1970).

الخَرْصَة Kharisah

انظر: شَمَّر الجنوبية (Shammar (Southern)؛ قسم الدغيرات^(٥).

الخَرْفَان Khirfan

انظر: الدواسر (قبيلة) (Dawasir (Tribe)؛ فرع آل عَمَّار من آل حسن.

(٤) خَرْشَا: أنف بارز من أنوف العارض، يشاهد من بعد، ويقع بين ثنية بوضة وبين فج الحيسية، الأولى جنوبه، والثانية شماله ويدعى خشم خرشا (عبدالله بن خميس، معجم اليمامة).

(٥) الخرصه من شَمَّر، ومنهم: البَرْيَك، والجدَابَة، والحَصْنَة، وخَلْف، وسُنْبِيَة، والعَامُود، والعشم (انظر: حمد الجاسر، معجم قبائل المملكة العربية السعودية).

نفطية وغازية يقيم به ٢٠ فرداً من الحرس الوطني وأسرتين من البدو إقامة دائمة. وهي تقع في المنطقة الشرقية على ارتفاع ٢٠ متراً فوق مستوى سطح البحر، وعلى بعد ١١,٥ كم من طريق التابلاين على طريق فرعي معبد (ETCO, 1970)^(١).

الخَرْصَة Kharsaah

٥٨ - ١٥ - ٢٥، ١٥ - ٥٨ - ٥٠. منطقة تخسيم للبدو في داخل قطر^(٢) في شرقي شبه الجزيرة العربية.

الخَرْصَة Kharsaah

٤٥ - ١٤ - ٢٠، ٤٣ - ٤٢. قرية في بيشة بمحافظة بيشة في منطقة عسير، تقع على ارتفاع ١١٠٤ أمتار فوق مستوى سطح البحر، ويقطنها أكثر من ٢٠٠٠ نسمة. وهي ترتبط مع طريق الباحة - العقيق - بيشة بدرج مستو لا بأس به، طوله ٢٥,٢ كم (ITALCONSULT, 1970)^(٣).

(١) الخَرْصَانِيَة: حقل نفط يقع إلى الشمال الغربي من الجبيل، ويرتبط مع خط الأنابيب بطريق مزفتة، وآباره المخصصة للشرب محفورة بالآلة، وعمق آباره يأتي بمعدل ٧٥٠٠ قدم، واكتشف هذا الحقل عام ١٩٥٦م (عبدالرحمن العبيد، الموسوعة الجغرافية لشرقي البلاد العربية السعودية).

(٢) انظر مادة هذا المدخل في المعجم، فستجد تفصيلات أخرى.

(٣) الخرصه: قرية أهلها آل منيع، من أكلب (حمد الجاسر، المعجم المختصر)، في مركز النقيع بمحافظة بيشة في منطقة عسير.



الخَرْفَة Kharfah

٥١ - ١٣ - ٢٢، ٠٠ - ٤٢ - ٤٦. قرية كبيرة في منطقة الأفلاج بجنوبي نجد^(١)، مع قرية أو قريتين وعدد من القصور التابعة لها. وتقع في منتصف المنطقة على بعد ٣ أميال شمال الروضة، و٥ أو ٦ أميال جنوب - جنوب غرب ليلي. وتضم الخَرْفَة مع القصور التابعة لها نحو ١٠٠ منزل، لفرع الغُيَّثَات من قبيلة الدواسر، و٥٠ منزلاً لبني خضير. ويقسم ثلثا السكان في القرية الرئيسة المعروفة باسم الحلة أو القلعة. ويبلغ اتساع أراضي الخَرْفَة نحو ١,٢٥ ميل مربع، كما يبلغ عدد أشجار النخيل في القرية ٥٠٠٠ نخلة، وليس بها أشجار فواكه أخرى. ويزرع بها القمح والشعير وقليل من الذرة والدخن، كما يزرع بها البطيخ والبرسيم، وأعماق آبارها ما بين ٧ و٨ قامات. ولا يملك السكان المقيمون خيولاً إلا أنهم يملكون أنواع الماشية الأخرى بأعداد كافية، والأمير الحالي هو شخبوط بن سلطان. ويوضح الجدول الآتي الخَرْفَة وتوابعها:

=

(١) الخَرْفَة إحدى قرى الأفلاج، تقع على عدوة وادي الأسمر، وتنتهي من ميله، وعلى سافة طريق الأفلاج السليل، وعلى بعد ثمانية أكبال من ليلي قاعدة الأفلاج غربها، وهي قرية زراعية خصبة كثيرة النخل (عبدالله بن خميس، معجم اليمامة).

الاسم	الموقع	المنازل والسكان	ملحوظات
الحلّة	انظر ما ذكر أعلاه.	انظر ما ذكر أعلاه.	الحي الرئيس في الخَرْفَة.
السمينة ^(١)	على الطرف الجنوبي لأراضي الخَرْفَة.	١٠ منازل للسكان من الزنوج، وأرقاء مهجنين.	يزرعون الأراضي نيابة عن مالكيها الذين يقيمون في مكان آخر. وتزرع بها الحبوب، وليس بها نخيل.
القلعة ^(٢)	اسم آخر للحلّة الواردة أعلاه.
الهنوف ^(٣)	على مسافة بضع مئات من الiardات وراء السمينة باتجاه الروضة.	٥٠ منزلاً لبني حفصير.	السكان فقراء، ولكنهم يملكون قليلاً من الحيوانات، وليس لديهم من الأشجار سوى ٢٠٠ نخلة. ومستوى سطح الماء مثل ما هو موجود بالخَرْفَة. ويزرع بها البرسيم والحبوب المعتادة الأخرى.

(١) انظر: السَّمِينَة Saminah.

(٢) انظر: الحَاة (أو قامة) Hillah (or Qilah).

(٣) مزارع نخيل اختفى اسمها الآن، ولا يعرف إلا من كبار السن (د. إبراهيم بن صالح المجادة، اتصالات شخصية).

الخَرْفَة (Kharfah (Al) (Kharfat Aflaj)

٥١ - ١٣ - ٢٢، ٠٠ - ٤٢ - ٤٦. انظر الخرفة بالأفلاج (ETCO, 1970)^(١).

الخَرْفَة (Kharfah (Al) (Kharfat Aflaj)

٥١ - ١٣ - ٢٢، ٠٠ - ٤٢ - ٤٦. واحة ضخمة في محافظة الأفلاج تتألف من القرية الرئيسة المسماة بالخرفة، وتابعتان هما: الغياثات والنابت التي تبعد ٢ كم إلى الجنوب منها. ومعظم السكان من المزارعين يفلحون ٢٤٠ هكتاراً، معظمها مزروع بالقمح. ويوجد هنا ١٥ دكاناً وورشة، وسوق صغير، ومدارس للأولاد. وهناك نزعة للهجرة إلى الرياض أو إلى ليلى بحيث إن عدداً كبيراً من البيوت خالية من سكانها. ويقدر عدد سكانها الحاليون بنحو ١١٠٠ نسمة. وهي تقع في المنطقة الوسطى، على ارتفاع ٥٣٥ متراً فوق مستوى سطح البحر، وهناك درب طوله ٦٠٠ متر من الطريق للقرية (ETCO, 1970).

الخَرْق (أمر) (Kharraq (Umm Al)

٥٦ - ٤٨ - ١٦، ٣٠ - ٠٥ - ٤٣. قرية في محافظة الخوبة^(٢) في منطقة جازان، تقع على ارتفاع ٢٢٤ متراً فوق مستوى سطح البحر، ويقطنها من ٥٠١ إلى ٢٠٠٠ نسمة. وترتبط مع طريق الطائف - أبها - جازان الرئيس بطريق مستو وتمتوج ممهد سيء، إلى لا بأس به، طوله ٨٩,٨ كم، ولكن يحتاج الشخص إلى ٠,٨

(١) انظر: الخَرْفَة (Kharfah (Al) (Kharfat Aflaj).

(٢) تسمى الآن محافظة الخُرث.

ساعة مشياً؛ للوصول من القرية إلى ذلك الدرب (ITALCONSULT, 1970).

الخَرْق (أمر) (Mankharaq)

٠٩ - ٠١ - ١٧، ٠٦ - ٠٢ - ٤٣. قرية في محافظة العارضة بمنطقة جازان، تقع على ارتفاع ١٩٧ متراً فوق مستوى سطح البحر، ويقطنها من ١٠١ إلى ٢٥٠ نسمة. وهي ترتبط مع طريق الطائف - أبها - جازان الرئيس بدرب مستو وتمتوج ممهد لا بأس به، طوله ٥٩,٨ كم. وبالقرية دكان (ITALCONSULT, 1970)^(٣).

الخَرْم Kharam

٣٥ - ٥٤ - ١٩، ٥١ - ٢٤ - ٤١. قرية بمحافظة المخواة في منطقة الباحة يقطنها من ٥٠١ إلى ٢٠٠٠ نسمة. وترتبط مع الطريق الساحلي بدرب مستو وتمتوج ببطن واد جيد وسيء، إلى لا بأس به، طوله ٨٧ كم (ITALCONSULT, 1970)^(٤).

الخَرْمَاء (جبل) (Kharmah (Jabal)

٠٠ - ٠٦ - ٢٥، ١٠ - ٣٧ - ٤٩. انظر: الخرماء Kharmah.

الخَرْمَاء Kharmah

٠٠ - ١٠ - ٢٥، ٠٠ - ٤٢ - ٤٩. منطقة في سنجق الأحساء إلى الجنوب مباشرة من واحة

(٣) أم الخرق: قرية غربي بلدة العارضة، والخرق صنف من الشجر (محمد العتيبي. معجم متاطعة جازان).

ويلحظ الخطأ في رسم الاسم بالحروف اللاتينية. (٤) في مركز ثلاثاء الخرم بمحافظة القنفذة في منطقة مكة المكرمة.

الموقع وملحوظات	الاسم
على بعد ١٤ ميلاً إلى الشمال الشرقي من جبل الخُرَّماء.	الخُوَيْبَة ^(٢)
على بعد ٨ أميال إلى الجنوب الشرقي من جبل الخُرَّماء. وقد قام الأتراك عام ١٩٠٢م بحملات ناجحة ضد المتمردين من قبيلة آل مُرَّة.	الزُرْنُوْقَة ^(٣)
على بعد ٨ أميال جنوب - جنوب غرب جبل الخُرَّماء.	الشَّجَّة ^(٤)
على بعد ٩ أميال جنوب جبل الأربع.	المطوي ^(٥)
على الجانب الغربي من جبل الخُرَّماء على بعد نحو ٤ أميال منه، وهي محطة توقف على الطريق الجنوبي من واحة الأحساء إلى نجد.	ويسة ^(٦)

الأحساء نفسها. وتحدها الواحة من الشمال، والغوار من الغرب، وتكتنفها صحراء الجافورة من الجانبين الشرقي والجنوبي. ويبلغ طول الخُرَّماء من الشمال إلى الجنوب نحو ٤٠ ميلاً، وعرضها ٣٠ ميلاً في طرفها الشمالي، و١٥ ميلاً في طرفها الجنوبي. ونقصان العرض يبدو أنه في الجانب الشرقي بشكل رئيس. ويقع جبل الأربع بين هذه المنطقة وواحة الأحساء.

ولعل السمة المميزة لها هو جبل الخُرَّماء^(١) الذي يقع في منتصف المنطقة على بعد نحو ٣٠ ميلاً من نهايتها الشمالية. وتربة الخُرَّماء رملية حمراء خفيفة ومستواها أعلى من مستوى واحة الأحساء بصورة عامة، ويوجد الماء في أماكن قليلة بها. وتنمو في وهادها نباتات الحمض والرمت والثمام التي تعيش عليها قطعان الماشية لقبيلتي المعجمان وآل مُرَّة. وتبين القائمة الآتية أسماء الآبار الرئيسة في الخُرَّماء:

=

- (٢) انظر: الخُوَيْبَة (آبار) Khuwainah.
 (٣) انظر: الزُرْنُوْقَة (آبار) Zarnuqah.
 (٤) انظر: الشَّجَّة (آبار) Shajah (Ash).
 (٥) انظر: المطوي (آبار) Mutawī (Al).
 (٦) انظر: ويسة (آبار) Awaisah.

- (١) انظر: الخُرَّماء (جبل) Kharmah (Jabal).



وتسكن المناطق المجاورة للزرنوقة قبيلتنا العجمان وآل مرة.

الخَرَمَاء Kharmah

٠٣ - ٥٤ - ٢٣، ٣٥ - ٥٣ - ٣٨. قرية صغيرة في واد يحمل الاسم نفسه بالحجاز يقع على بعد نحو ٧٠ ميلاً من المدينة المنورة إلى الجنوب مباشرة من نقطة التقاء الطريق الساحلي من مكة المكرمة بالطريق من ينبع. ووادي الخرماء هو فرع من وادي الصفراء (J.L.Burckhardt, January, 1815)^(١).

خَرَمَان (آل) Kharman (Al)

انظر: العجمان (قبيلة) (Aajman (Tribe)؛ فرع آل ضاعن.

الخَرَمَاتِية Khurmah

١٠ - ٥٤ - ٢١، ١٩ - ٠٢ - ٤٢. قرية كبيرة في وادي تربة بجنوب غربي نجد؛ انظر: سبيع (وادي) (Wadi Subai)^(٢).

الخَرَمَاتِية Khurmah

١٠ - ٥٤ - ٢١، ١٩ - ٠٢ - ٤٢. قرية في الخرمة تقع على ارتفاع ١٠٠١ متر فوق مستوى سطح البحر، ويقطنها من ٢٠٠٠ إلى ٩٩٩٩ نسمة، وترتبط مع طريق الخرمة - رنية الرئيس. وتشمل الأنشطة الزراعية زراعة القمح والبرسيم والنخيل وبعض الفواكه والخضراوات، مع تربية الماشية من الإبل والغنم والماعز والأبقار. وبالمناطق كفاية من الماء العذب، ودرجة عذوبة الماء ٧٦ - ١٠٠٪. وبالقرية مدرسة ابتدائية ومتوسطة للبنين، ومدرسة ابتدائية للبنات، ومستوصف، ومركز مارة، وبريد وبرقية وهاتف، وقوات أمن، وكهرباء، ومحطة للبنزين (WILSON - MURROW, 1970)^(٣).

الخَرَمَاتِية Khurmah

١٠ - ١٢ - ٢٦، ٠٠ - ٣٣ - ٥٠. إحدى قرى عمان الداخلة^(٤).

الخَرَمَاتِية Kharmaqiyah

٣١ - ٠٨ - ٢٢، ٣٨ - ١٨ - ٣٩. قرية في محافظة خليص بمنطقة مكة المكرمة تقع على ارتفاع ٥٦ متراً فوق مستوى سطح البحر، وسكانها من ١٠١ إلى ٢٥٠ نسمة. وهي ترتبط مع طريق الجموم - خليص الرئيس بدرج مستوى سبي، طوله ١ كم (ITALCONSULT, 1970)^(٥).

(١) الخَرَمَاء: - بفتح المعجمة - عين بوادي الصفراء، مجاورة للوأسطة (الصفراء) ولكنها أصبحت ضعيفة (عائق البلادي، معجم معالم الحجاز).
(٢) الخَرَمَاتِية: - يلفظ الخرمة في الحائط ونحوه - بلدة في وادي تربة بعد الغريف، عامرة وآهله بالسكان، فيها جميع المرافق الحكومية كالإمارة والمحكمة والمدارس وغيرها، نخيلها كثيرة وتمرها جيد، تبعد عن الطائف ١٨٠ كيلاً تقريباً، وقد شق الآن طريق يربطها بالطائف، سكانها قبيلة سبيع يخالطهم بعض الأشراف الحسنيون، ويسمى وادي تربة هنا وادي الخرمة (عائق البلادي، معجم معالم الحجاز).

(٣) انظر: الخَرَمَاتِية Khurmah.
(٤) انظر مادة هذا المدخل في المعجم، فستجد تفصيلات أخرى.
(٥) يلاحظ خطأ في رسم الاسم بالحروف اللاتينية.

الواجهة الشمالية للجبل الأخضر، ويصل إلى ساحل الباطنة على بعد ميل واحد أو اثنين شرق بو عبالي. ويسمى في مجراه الأدنى في وادي الباطنة وادي القاسم^(٣). والسبب في ذلك أنه كان يعد حداً بين أراضي سلطان عمان وقبيلة يال سعد التي كانت مستقلة في زمن السلطان السيد سعيد الثاني (١٨٠٧ - ١٨٥٦ م). وفيما يأتي جدول بأسماء القرى الواقعة في وادي بني خروص ابتداء من رأسه متجهين إلى أسفل:

=

الخَرْزُوبِيَّةَ Kharnubiyah

٠٠ - ٣١ - ٣٠، ٠٠ - ٥٥ - ٤٧. قرية على الضفة اليسرى لشط العرب^(١) بين البصرة والحدود الإيرانية.

خَرْوُص (قبيلة بني) Kharus (Bani)

مفردها خروصي، وهي قبيلة غافرية تقيم في المنحدرات الشمالية لمنطقة الحجر الغربي في سلطنة عمان؛ وهم إياضيون. ويوجدون في المسفاة (٤٥ منزلاً)، والعليا (٨٠ منزلاً)، وتقب (١٢ منزلاً)، وستال (٨٠ منزلاً)، والصنيع (٨٠ منزلاً)، وشوه (١٨ منزلاً)، والهجار (٩٠ منزلاً)، وطو الشيخ (٢٠ منزلاً)، والعوابي (٧٠ منزلاً)، وفلج بني خزير (١٠ منزل) التي سميت باسم أحد فروعهم. ولديهم ٤٠ منزلاً في بلدة نخل بوادي المعاول، والهجار هي مركز القبيلة. وهناك فرع بدوي من قبيلة بني خروص عددهم ١٥٠٠ نسمة، ويدعون يال خميس^(٢). ولديهم ١٥٠ جملاً، و٣٠٠ حمار، و١٥٠ بقرة، و٢٠٠٠ رأس من الأغنام والماعز. ويبلغ العدد الكلي لبني خروص نحو ٤٥٠٠ نسمة.

خَرْوُص (وادي بني) Kharus (Wadi Bani)

٠٠ - ٢٢ - ٢٣، ٠٠ - ٣٥ - ٥٧. واد في منطقة الحجر الغربي في سلطان عمان، ويسمى وادي الحجر أيضاً، وهو يبدأ في عقبة الحجر في

(١) انظر مادة هذا المدخل في المعجم، فستجد تفصيلات أخرى.

(٢) انظر: خميس (يال) Khamaiyis (Al).

(٣) انظر: القاسم (وادي) Qasim (Wadi - Al).

القرية	الموقع	على أي ضفة	المنازل والسكان	ملحوظات
المسفاة ^(١)	بالقرب من رأس الوادي.	اليمنى	١٠٠ منزل لبني ريام من فرع الشرقيين، و٤٥ منزلاً لبني خروص.	يزرع بأراضيها القمح والعدس. وبها ٤ جمال، و١٥ حماراً، و٣٠ بقرة، و٤٠ رأساً من الأغنام والماعز.
العليّا ^(٢)	على مسافة ساعتين أسفل المسفاة.	اليسرى	٨٠ منزلاً لبني خروص، و٧٠ منزلاً للبحريين.	لدى السكان ٢٠ حماراً، و٤٠ جملاً. ويزرع بها الدخن والمانجا والليمون.
تقب ^(٣)	على بعد ميل واحد أسفل العليّا.	اليمنى	١٢ منزلاً لبني خروص.	لدى السكان ٣٠ حماراً، و٢٠ بقرة، و٣٠٠ رأس من الأغنام والماعز، وعدد أشجار النخيل ١٥٠٠ نخلة.
ستال ^(٤)	على بعد ساعة واحدة جنوب العليّا.	اليمنى	٨٠ منزلاً لبني خروص.	تبدأ أحد الطرق الرئيسة التي تعبر الجبل الأخضر من هذه القرية. ويزرع بها القمح والدخن وقصب السكر والبطاطا الحلوة، ولدى السكان ٤٠ جملاً، و١٠٠ حمار، و٢٠ بقرة، و١٠٠٠ رأس من الأغنام والماعز.

(١) انظر: المسفاة Misfah

(٢) انظر: العليّا Aliya

(٣) انظر: تقب Taqab

(٤) انظر: ستال Istal

ملحوظات	المتازل والسكان	على أي ضفة	الموقع	القرية
لدى السكان ٢٠ جملاً، و١٠٠ حماراً، و٥٠ بقرة، و٥٠٠ رأس من الأغنام والماعز، وعدد أشجار النخيل ٢٠٠٠ نخلة.	٨٠ منزلاً لبني خروص.	اليسرى	على بعد ساعة أسفل ستال.	الصنبيع ^(١)
لدى السكان ٤٠ حماراً، و٣٠ بقرة، و٢٠٠ رأس من الأغنام والماعز، وعدد أشجار النخيل بها ١٠٠٠ نخلة.	١٠ منازل لبني خروص.	اليمنى	أسفل الصنبيع مباشرة.	شوه ^(٢)
لدى السكان ٧٠ حماراً، و٤٠ بقرة، و٣٠٠ رأس من الأغنام والماعز، وعدد أشجار النخيل بها ٢٠٠٠ نخلة.	٩٠ منزلاً لبني خروص.	اليمنى	جنوب شوه مباشرة.	الهجار ^(٣)
يزرع بها القمح والدخن والبرسيم والثوم، ولدى السكان ١٥ جملاً، و٣٠ حماراً، و٢٠ بقرة، و٧٠ رأساً من الأغنام والماعز.	٢٠ منزلاً لبني خروص، و٣٠ منزلاً للدهول.	اليمنى	على بعد ساعتين أسفل ستال.	طو الشيخ ^(٤)
انظر المقالة الخاصة بالعوابي.	...	اليسرى	أسفل طو الشيخ مباشرة.	العوابي ^(٥)

(١) انظر: الصنبيع Sanaiba.

(٢) انظر: شوه Shau.

(٣) انظر: الهجار Hijar.

(٤) انظر: طو الشيخ Tau-Ash-Shaikh.

(٥) انظر: العوابي Awabi.

ملحوظات	المنازل والسكان	على أي ضفة	الموقع	القرية
يزرع بها القمح والشوم والمانجا والليمون. وبها ١٠٠٠ رأس من الأغنام والماعز.	٢٠ منزلاً لفرع بني خزير من قبيلة بني خروص.	اليسرى	على بعد ساعة واحدة أسفل العوايي.	فلج بني خزير ^(١)
يزرع بها الدخن، ولدى السكان ١٠ جمال، و١٠٠ حمار، و١٥ بقرة، و٤٠ رأساً من الأغنام والماعز.	٢٠ منزلاً للسبانيين.	اليسرى	على بعد ساعة أسفل فلج بني خزير.	المهاليل ^(٢)
يزرع بها الدخن فقط. وبها ١٠ بقرات، و٥٠ رأساً من الأغنام والماعز.	٢٠ منزلاً لبني رواحة ويني حراص.	اليسرى	على بعد ساعة أسفل المهاليل.	الصبيخاء ^(٣)
يزرع بها الدخن فقط. وبها ١٠ جمال، وقليل من الأبقار، و٢٠ رأساً من الأغنام والماعز.	١٠ منازل للسبانيين.	اليمنى	على بعد ساعتين أسفل الصبيخاء.	الصليّة ^(٤)

(١) انظر: فلج بني خزير Falaj Bani Khazair؛ وخزير

(فلج بني) Khazair (Falaj Bani).

(٢) انظر: المهاليل Mahalil.

(٣) انظر: الصبيخاء Sabaiha.

(٤) انظر: الصليّة Salaiyah.

ملحوظات	المنازل والسكان	على أي ضفة	الموقع	القرية
يخرج الوادي من بين التلال على مسافة قليلة أسفل هذه القرية. ويزرع بها القمح والدخن. ولدى السكان ٧٠ جملاً، و٢٠ حماراً، و٢٠ بقرة، و١٥٠ رأساً من الأغنام والماعز.	٢٠٠ منزل من الحجر لبني صبح وبني حراص.	اليمنى	على بعد ساعة أسفل الصليّة.	الأبيض ^(١)
يزرع بها القمح والدخن، ولدى السكان ١٠ جمال، و١٠ حمير، و٣٠ بقرة، و٨٠ رأساً من الأغنام والماعز.	٤٠ منزلاً للجبور.	اليمنى	على بعد ٥ ساعات أسفل قرية الأبيض وعلى مسافة ليست كبيرة من البحر.	الحفري ^(٢)

(١) انظر: الأبيض Abyadh.

(٢) انظر: الحفري Hifri.

الخُرَيْبَة Kharaih

١٨ - ٢٦ - ٢٥، ١٣ - ١٣ - ٥١. منطقة تخييم للبدو في داخل قطر^(٢) في شرقي شبه الجزيرة العربية.

خُرَيْبَان (آل بو) Kharaihan (Al Bu)

أحد الفسامين الرئيسيين لقبيلة النُعَيْم^(٥) في عمان.

الخُرَيْبَة (جبل) Kharaibah (Jabal)

٠٠ - ٤٢ - ١٤، ١٠ - ٥٣ - ٤٨. قمة ذات انحدار شديد في حضرموت اجتازها فون ريد Von Wrede في اليوم الرابع من خروجه من المكلا في رحلته إلى وادي دوعن عام ١٨٤٣م^(٦).

الخُرَيْبَة Kharaibah

٠٠ - ٥٩ - ٣١، ١٠ - ٢٠ - ٤٤. أرض في ناحية الرحابة بقضاء النجف^(٧).

الخُرَيْبَة Kharaibah

٠٠ - ٠٦ - ١٥، ٠٠ - ١٩ - ٤٨. الخُرَيْبَة^(٨)

(٤) انظر مادة هذا المدخل في المعجم، فستجد تفصيلات أخرى.

(٥) انظر مادة هذا المدخل في المعجم، فستجد تفصيلات أخرى.

(٦) قد تكون في جبال الكور الواقعة شمال المكلا في الطريق إلى وادي دوعن.

(٧) انظر مادة هذا المدخل في المعجم، فستجد تفصيلات أخرى.

(٨) الخُرَيْبَة: تمسخر حربة. مدينة كبيرة مشهورة في وادي دوعن. قال الحداد: هي أكبر بلدان الوادي وموضع سوقه ومثابة القوافل الواردة إليه. تقع بالجانب الغربي من الوادي. ومن سكانها العلويين: آل البار، =

وأهم فروع وادي بني خروص هو وادي مسّال الذي يتصل به من الشرق عند قرية المهليل. ويعد وادي بني خروص وادياً مهماً، ويحتوي على أفضل الطرق المؤدية من الشمال إلى الجبل الأخضر. وتعدّ قرية العوابي مفتاح هذا الطريق الرئيس. ويتبادل أهالي وادي خروص جزءاً من تجارتهم مع بركاء وجزءاً آخر مع المصنعة.

خُرُوص Khurus

٠٠ - ١٩ - ٢٤، ٠٠ - ٠١ - ٥٥. بئر أو حفرة ماء في الجو^(١) في عمان.

الخُرُوصِيَة Kharawiyah

٠٠ - ٤٨ - ٢٣، ٠٠ - ٣٦ - ٤٥. بئر مع بعض المنازل، ولكن لا يوجد سكان دائمون. وهي تقع في المنطقة الوسطى، على ارتفاع ٧٠٠ متر فوق مستوى سطح البحر، على بعد ٦٥ كم شرق مزعل (ETCO, 1970)^(٢).

الخُرَيْيَان Khuraiyan

٠٠ - ١٢ - ٢٦، ٠٠ - ٣٣ - ٥٠. قرية صغيرة في جزيرة البحرين^(٣).

(١) انظر مادة هذا المدخل في المعجم، فستجد تفصيلات أخرى.

(٢) الخُرُوصِيَة: كأنه بمعنى ذات الخروع، والخروع نبات معروف في نجد: وهي روضة واسعة الأرجاء تقع من بلدة القويعة جنوباً شرقياً على بعد خمسة وستين كيلاً، فيها آبار وقصيرات للختافر من قسطن تابعة للتويعة (سعد بن جنيد، معجم عالية نجد).

(٣) انظر مادة هذا المدخل في المعجم، فستجد تفصيلات أخرى.

قرية في وادي دوعن^(١).

الخُرَيْبِيَّة (Al) Khiraybah

٥٨ - ٥٥ - ٢٣، ٤٣ - ١٠ - ٣٩. انظر: الأبواء (Al) Abwaa.

الخُرَيْبِيَّة (Al) Khraibi

١٠ - ٣٩ - ٢٦، ١٠ - ٥٤ - ٣٧. موقع به آثار حميرية بالقرب من العلا على طريق الحج الشامي يحوي خزناً مشهوراً من الحجر يسمى «محلّب الناقه» الذي كانت تحلب فيه ناقة النبي صالح، وهي صخرة نحتت بهذا الشكل، يبلغ عرضها ١٢ قدماً، وارتفاعها ٧،٥ قدم، وبداخل الخزان يوجد سلّم في الحجر عبارة عن ثلاث درجات، أما الجدار فضخم يبلغ سمكه نحو ١٣ بوصة عند الحافة. والآثار عبارة عن منازل من كتل غير مهذبة من الحجر الرملي مكسوة بالطين، وتحوي نقوشاً حميرية. وفوق الخزان يوجد عمود صخري يسمى

القلعة^(٢) (Doughty)^(٣).

الخُرَيْبِيَّة (Al) Khuraibah or Khariba

١٠ - ٠٦ - ١٥، ١٠ - ١٩ - ٤٨. قرية صغيرة بالقرب من رأس وادي دوعن. وربما هي مطابقة لبلدة دوعن التي ذكرها الهمداني، وذكرها بطليموس Ptolemy باسم ثاباني Thabani، كما ذكرها بليني Pliny باسم تواني Toani^(٤).

الخُرَيْبِيَّة (Al) Khuraybah

١٣ - ٣٧ - ٢٥، ١٦ - ١٤ - ٣٩. قرية في منطقة حائل^(٥) تقع على ارتفاع ٧١٤ متراً فوق مستوى سطح البحر، ويقطنها بين ١٠٠ و ٤٩٩ نسمة. وترتبط مع طريق المدينة المنورة - خيبر الرئيس بدرج جبلي سيح، طوله ١٠ كم، وهو عرضة للجلاميد والجراول. وتشمل الأنشطة الاقتصادية فيها: زراعة القمح والبرسيم والنخيل وبعض الخضراوات، مع تربية الماشية من الغنم والماعز. وبها كفاية من الماء العذب الذي تبلغ نسبة عذوبته ٥١ - ٧٥٪ (WILSON - MURROW, 1970).

= وآل باصادق، وآل العيدروس، وآل باهارون جمل الليل، وآل الجفري، وآل العطاس آل محسن، وآل حمزة، وآل الصافي. وفيها من المشايخ: آل بازاس، وك باسودان. ومن السكان: آل باقادر، وآل باديك، وك باصمد، وآل ياخضير، وآل باعبيد، وآل باصمد، وك ياخضير، وآل باعبيد، وآل باقي، وآل بادويلان، وك بالم، وآل بامسعود، وآل عبدالباسط باجنيد، وآل باعيسى، وآل بدعج، وآل باحويرث، وآل بحول، وآل ياخرية، وآل باعظم، وغيرهم (إبراهيم المشحفي، ٢٠٠٢م. معجم البلدان والتباكل اليمنية. دار الكلمة بصنعاء).

(٢) انظر: القلعة Qalah.

(٣) الخُرَيْبِيَّة: آثار بلدة مندثرة في ربة العلا من وادي القرى، تتصل بها المزارع، والمقصود بربة المكان أعلاه، وجاء في بعض التاريخ أن الخرية هذه كانت عاصمة مملكة بني لحيان الذين كانت لهم دولة بشمال الحجاز في عهد متقدمة (عائق البلادي، معجم معالم الحجاز).

(٤) انظر: الخُرَيْبِيَّة Kharaiibah.

(٥) تقع الآن في محافظة خيبر بمنطقة المدينة المنورة.

(١) انظر مادة هذا المدخل في المعجم، فستجد تفصيلات أخرى.



خُرَيْبَة Khiriyah

١٩-٤٦-٢١، ٥١-٤١. قرية في أدمّة في محافظة بيشة في منطقة عسير، تقع على ارتفاع ١٨٥٠ متراً فوق مستوى سطح البحر، ويقطنها نحو ١٠٠ نسمة. وهي ترتبط مع طريق الطائف - أبها - جازان بدرج جبلي و متموج سيئ، إلى لا بأس به، طوله ٤, ٨ كم (ITALCONSULT, 1970)^(١).

الخُرَيْبَة Khuriah

١٨ - ١٨ - ٢٨، ٤٩ - ٤١. قرية بالعريضة في محافظة القنفذة بمنطقة مكة المكرمة تقع على ارتفاع ٥١١ متراً فوق مستوى سطح البحر، ويقطنها من ١٠١ إلى ٢٥٠ نسمة. وترتبط مع الطريق الساحلي بدرج مستو و متموج ببطن واد سيئ، إلى لا بأس به، طوله ١, ٣٨ كم، ولكن يحتاج الشخص إلى ١, ٠ ساعة مشياً للوصول من القرية إلى ذلك الدرب (ITALCONSULT, 1970).

خُرَيْبَة ثَامِر (بئر) Kharaijat Thamir

٢٣ - ٥٣ - ٠٠، ٣٩ - ٥٣. بئر في الظفرة^(٢) في ساحل عمان المصالح.

خُرَيْبَة ثَامِر (بئر) Thamir (Kharaijat)

٢٣ - ٥٣ - ٠٠، ٣٩ - ٥٣. بئر في الظفرة^(٣) بعمان المتصالحة^(٤).

- (١) في مركز خثعم في العلاية بمحافظة بَلْعَرَن بمنطقة عسير.
 (٢) انظر مادة هذا المدخل في المعجم، فستجد تفصيلات أخرى.
 (٣) انظر مادة هذا المدخل في المعجم، فستجد تفصيلات أخرى.
 (٤) انظر: خُرَيْبَة ثَامِر (بئر) Thamir (Kharaijat).

الخُرَيْبَة Kharijiyah

١٨ - ٣١ - ٠٠، ١٦ - ٤٥. أرض في قضاء السَّامَاة^(٥) بالعراق.

الخُرَيْبَة Kharazah

٢٦ - ٠٥ - ٤٢، ٥٨ - ٤٣. أحد ثلاثة أحياء رئيسة في مدينة عنيزة بالقصيم.

خُرَيْسَان (عين أمر) Kharaisan (Umm)

٢٢ - ٠٠، ٢٥ - ٣٥ - ٤٩. عين ضخمة في واحة الأحساء^(٦).

خُرَيْسَان Khurasan

٤٤ - ٤٤ - ٣٣، ٠٠ - ٣٨ - ٤٤. انظر: خُرَيْسَان (نضاء) Khurasan^(٧).

الخُرَيْشَاء (نقرة) Khusharkish

١٧ - ٠٠، ٢٧ - ٤٦ - ٣٧. منطقة تخميم على طريق الحج الشامي تقع على بعد بضعة أميال جنوب شرق الدار الحمراء (Doughty)^(٨).

- (٥) انظر مادة هذا المدخل في المعجم، فستجد تفصيلات أخرى.
 (٦) انظر مادة هذا المدخل في المعجم، فستجد تفصيلات أخرى.
 (٧) هذا المدخل إضافة من المحقق لفائدة القارئ بسبب تعدد أسماء المكان.
 (٨) يوجد رمال باسم الخريشَاء جنوب شرق الدار الحمراء بعدة أميال لعلها هي الموقع المراد فيكون الخطأ في رومنة الاسم (خشركش)، أو يكون اسم منطقة التخميم أصله تركي فانقرض. والله أعلم.

١٦٣ كم من الرياض، و٢٩٩ كم من الظهران (ETCO, 1970).

خُرَيْصَة (Al) Khursa

٠٧ - ٣٥ - ٢٣، ١٩ - ٤٢ - ٤٤. قرية في منطقة الرياض، تقع على ارتفاع ٩٣٣ متراً فوق مستوى سطح البحر، ويقطنها من ١٠٠ إلى ٤٩٩ نسمة، وترتبط مع طريق ظلم - الرياض الرئيس بدرب مستو و متموج لا بأس به، طوله ٢٤ كم، وهو عرضة للغرين والغبار وفيضان الأودية. وتشمل الأنشطة الزراعية زراعة القمح والبرسيم والنخيل وبعض الفواكه والخضراوات، مع تربية الماشية من الإبل والغنم والماعز والأبقار. وليس بها كفاية من الماء العذب، ودرجة عذوبة الماء ٠ - ٢٥٪ (WILSON - MURROW, 1970)^(٣).

خُرَيْصُوت (Kharifot

٠٠ - ٤٣ - ١٦، ٠٠ - ١٨ - ٥٣. اسم قرية وجدول في منطقة ظُفَّار^(٤) على الساحل الجنوبي لشبه الجزيرة العربية.

(٣) خُرَيْصَة: قرية زراعية، تقع في غربي العرض، شمال جبل خرص، وجنوب المغرة، وسميت بهذا الاسم نسبة إلى خرص، وهي تابعة لإمارة القويعة عن طريق مركز الرؤيفة. وخُرَيْصُوت: قارة حمراء واقعة في ظهر عبلة، وهي صغيرة، تقع غرب ماء الرحمة الواقع جنوب بلدة المحازة (المويه الجديد) (سعد بن جنيد، معجم حالية نجد). ويلفظ الضلأ في رسم الاسم بالحروف اللاتينية.

(٤) انظر مادة هذا المدخل في المعجم، فستجد تفصيلات أخرى.

الخُرَيْص (دوحة) (Kharais (Dohat - Al

٣٠ - ٥٦ - ٢٧، ٠٠ - ٥٠ - ٤٨. انظر:

الكويت (إمارة) (Kuwait Principality)^(١).

خُرَيْص (معمل فرز الغاز من الزيت)

Khurays 1 GOSP

٣٥ - ٠٦ - ٢٥، ١٠ - ٠٨ - ٤٨. يقع معمل فرز الغاز من الزيت GOSP ومنشآت نفطية على الطريق الرئيس بالقرب من قرية خريص في المنطقة الشرقية (ETCO, 1970).

الخُرَيْص (Kharais

٢٧ - ٥١ - ٢٥، ١٨ - ٢٦ - ٥١. منطقة

تخيم للبدو في داخل قطر^(٢) في شرقي شبه الجزيرة العربية.

خُرَيْص (Khurays

٣٥ - ٠٦ - ٢٥، ١٠ - ٠٨ - ٤٨. مستوطنة

على جانب الطريق نشأت بقرب منشآت حقل نفطي بالمنطقة الشرقية، تقع على ارتفاع ٤٢٥ متراً فوق مستوى سطح البحر. واليوم هي مورد ماء مهم للبدو، ومحطة استراحة للمسافرين على الطريق من الرياض أو الهفوف. ويوجد عدة دكاكين ومطاعم ومكاتب حكومية ومدرسة ومستشفى. ويقدر عدد السكان المستقرين بنحو ١٥٠ نسمة. وهي على الطريق الرئيس تبعد نحو

(١) تقع في المملكة العربية السعودية الآن.

(٢) انظر مادة هذا المدخل في المعجم، فستجد تفصيلات أخرى.

خُرَيْم (آل) Khuraym (Al)

٤٦ - ٢٢ - ١٩، ٤٩ - ٠٣ - ٤٢. قرية في بني عمرو بمحافظة النماص بمنطقة عسير، تقع على ارتفاع ٢١٥٦ متراً فوق مستوى سطح البحر، ويقطنها نحو ١٠٠ نسمة. وترتبط مع طريق الطائف - أبها الرئيس بدرج جبلي سيع، طوله ٣ كم، وهناك ساعة مشياً من الدرب حتى الوصول إلى القرية (ITALCONSULT, 1970)^(١).

الخُرَيْمِي Kharaimi

٣٤ - ٣١ - ٢٧، ٥٠، ٤٢ - ٤١. حي منفصل عن مدينة حائل^(٢) في جبال شَمْر.

الخَزَائِر Khasair

٠٠ - ١١ - ٣١، ٠٠، ٣٥ - ٤٥. مكان على بعد ٢٠ ميلاً (لم يحدد الاتجاه) من السَّامَوة على نهر الفرات.

الخَزَار Khazar

٠٠ - ١٨ - ٣١، ٠٠، ١٦ - ٤٥. أرض في قضاء السَّامَوة^(٣) بالعراق.

خَزَاز (جبل) Khazaz (Jabal)

٤١ - ٢٤ - ٢٥، ٤٦ - ٣٣ - ٤٣. سلسلة

- (١) آل خُرَيْم: من قرى نابط من عضيدات من بني عمرو في السراة بأسفل وادي شت من روافد رنما، في منطقة عسير (عمر بن غرامة العمري، معجم بلاد رجال الحجر؛ والشيخ حمد الجاسر، المعجم المختصر).
- (٢) انظر مادة هذا المدخل في المعجم، فستجد تفصيلات أخرى.
- (٣) انظر مادة هذا المدخل في المعجم، فستجد تفصيلات أخرى.

صغيرة من الضلوع في جنوب غربي منطقة نجد^(٤).

خَزَاعَة Khuzaaah

٢١ - ٠٠ - ١٩، ٣٩ - ١١ - ٤١. قرية في القوز بمحافظة القنفذة بمنطقة مكة المكرمة تقع على ارتفاع ٢٠ متراً فوق مستوى سطح البحر، ويقطنها من ٥٠١ إلى ٢٠٠٠ نسمة. وترتبط مع الطريق الساحلي بدرج مستو لا بأس به، طوله ١٦,٥ كم (ITALCONSULT, 1970).

الخَزَاعِل (قبيلة) Khazail

قبيلة عربية مهمة في العراق، وتمتد أراضي هذه القبيلة على وجه التقريب من الكوفة حتى السَّامَوة عبر المستنقعات المتشجرة، كما تشمل جزءاً من الأراضي المجاورة للصحراء الشامية، وأغلب

(٤) خَزَاز: جبل أحمر واقع إلى الجنوب من الرس على بعد ٤٩ كيلاً، ويبعد عن بلدة دخنة بنحو ٥ أكبال. قال البكري: جَبَلٌ لِعَنِي، وهو جبل أحمر، وله هضبات حمراء، وقد ذكره عمرو بن كلثوم بقوله:
وتحن غداة أوقد في خزاز
وفي أصل خزاز ماءٌ لِعَنِي. ويوم خزاز أول يوم امتنعت فيه معد من ملوك حَمِيرَ، أي: أول يوم انتصر فيه التجديون على اليمانية - أوقدوا ناراً على خزاز ثلاث ليال، ودخنوا ثلاثة أيام.

وماء خزازة الذي ذكر البكري أنه في أصل خزاز يوجد أثره الآن في غربي جبل خزاز ولكنه ماء رس أي: قليل ينقطع إذا احتبس المطر وربما كانت خزازة تلك كان فيها آبار محفورة قديمة قد درمت. وقال لغدة: ويَجَنَّب مَنَعَج خزاز، وهو جبل. أقول: وهذا صحيح لأن منعجاً هو رادي دخنة الذي كان يحرف في العصور الوسطى في جزيرة العرب باسم ملعج، ثم أصبح الآن يشتهر في نجد باسم دخنة يقع إلى الشمال من دخنة (محمد العبودي، معجم بلاد القصيم).

السكان المستقرين مقيمون في قضاء السَّماوَة، وهم شيعة. ومن أقسام هذه القبيلة: المَعْلَم^(١)، وآل بو حسن^(٢)، ولملوم، وهناك فرع صغير يدعى بنو انعارض. وهم أفوياء وأصحاء ولكنهم لا يميلون إلى الاعتداء على الغير، ويجيد من يسكن منهم الصحراء ركوب الخيل. ويعتمد المقيمون منهم على النهر وحول المستنقعات على قوارب الشواحيف الصغيرة في تنقلاتهم. وهم يزرعون جزءاً من أراضيهم أرزاً وشعيراً وقمحاً، ويقومون بتربية الأغنام والخيول والإبل، ويعمل جزء كبير منهم حمالين وتجار جمال. ويعيش الجزء الذي يعتمد على الزراعة حياة البداوة بين شهري يناير ويونيو، ويحصلون على الإتاوة من قبيلتي عنزة وشمّر الشمالية عندما تقيم هاتان القبيلتان ضمن حدود أراضي قبيلة الخزاعل.

وفيما يأتي نظرة عامة إلى القبيلة:

=

(١) انظر: المَعْلَم Muallim.

(٢) انظر: حَسَن (آل أبو) Hasan (Al Bu).

عدد الخيام	الموقع	الفرع	القسم
٤٠٠٠ خيمة.	على شط الحميدية حول أم البعور الممتدة جنوباً حتى قرب الشناقية في بحر الشناقية. ومقرهم في أبو تبين ويعملون جميعاً بالزراعة وتربية الأغنام.	سلمان الظاهر	الشلال
٤٠٠٠ خيمة.	من ملاك الإبل وتمتد ديرتهم من الصحين بالقرب من شط الكار حتى الرفعية بالقرب من الديوانية.	صحن الشعلان	
٦٠٠٠ خيمة.	الحميدية (بحر الشناقية بالقرب من أم البعور) وعند زمده فوق الحميدية، وهم يحترفون الزراعة ويملكون الأغنام. ويخضع لمحمد العطيان كل من الحميدات الكرد والعوايد. والمشايخ الثلاثة سلمان وصحن ومحمد جميعهم يتحدرون من نفس الجدة؛ أي أنهم جميعاً أبناء عم.	محمد العبطان الشتمان	
وعدد خيامهم يتراوح بين ٧٠٠ و ٨٠٠ خيمة. عديلة محمد، سعدون بن حبيب، باجي بو الحسن.	من الديوانية حتى تابو وأم النجرس، أي أنها تقع على شط الديوانية أسفل الديوانية. وهناك مجموعتان كبيرتان من آل بو شبيب (ملحوظة ينتمي الحاج سعدون إلى عديلة Adillah محمد). وقسم من آل بو شبيب يعمل بالزراعة، وقسم آخر هم أهل بعير في الشامية؛ أي إلى الغرب من شط الديوانية.	حسن الباجي	آل بو شبيب

(ملحوظة: أراضي الخزاعل، حسب أقوال الحاج سعدون، مبعوث المشايخ، معظمها في الرفيعة على شط الحلة، وأبو تبن بالقرب من أم البعور، وعلى نهر الفرات بين الشامية وأبو صخر بالقرب من النجف. وفلاحوهم من المعدان وقد استولى الترك على ممتلكاتهم منذ ١٦ عاماً، وحولوها إلى السَّيَّة^(١) مستخدمين الفلاحين لزراعتها. ونصب قائماً على ذلك فرعون أبو مبدابر.

وتدفق شط الحلة لستين بعد إنشاء سد الهندية، ولكن في بداية هذا الشهر (نهاية سبتمبر ١٩١٦م) انهار أحد أقواس السد، فلم يعد هناك ماء سوى مياه الآبار في المنطقة من الحلة فما بعدها. وتعهد الترك بإصلاح السد فإن لم يفعلوا ذلك، يقول سعدون إن القبائل سوف يقومون بالثورة عليهم وقد ندم إليهم في بداية الحرب محمد داغستاني، فوزع عليهم الأموال وطلب منهم ٢٠٠٠ من الجياد، غير أن الخزاعل رفضوا تلبية مطلبه).

وهناك عدد من الأقسام الصغيرة للخزاعل هي:

=

(١) انظر: السَّيَّة Saniyah.

عدد الخيام	الموقع	الفرع	القسم
٤٠٠ خيمة.	فوق الديوانية مباشرة.	مشير بن عبدالله	آل بو حمد
٢٠٠ خيمة	من الرميثة حتى الديوانية على كلتا ضفتي الشط.	عبد الحسن	آل بو سلطان
٢٠٠ خيمة.	شط السّماوة أسفل الشناقية.	عبد الرضا العفص	آل بو صقر
٢٠٠ خيمة.	فوق الرميثة عند الحيص وعلى شط خنجر إلى الشرق من شط الديوانية.	شمران بن وادي	الحاج محسن
٣٠٠ خيمة.	البركة أعلى الرميثة عند سكان يدعى الطهرية في الجانب الغربي من الشط.	مشاري بن علي السلطان	عبدالله الحاجي
١٠٠ خيمة.	الرفيعة بالقرب من الديوانية على الضفة اليسرى للشط.	عبدالله الجهجاه المانع	العجرش
١٥٠ خيمة.	عند الطهرية أعلى الرميثة في الجانب الغربي من الشط.	كمّاش بن سلطان	المرزوق

أضف إلى ذلك ما يأتي باعتبارهم ضمن حلف الخزاعل:

عدد الخيام	الموقع	الفرع	القسم
٢٠٠ خيمة.	مزارعون في بحر الشناقية.	شعلان الجبر	الإبراهيم
٤٠٠٠ خيمة.	يربون الأغنام ويفلحون الأرض فوق الديوانية في منطقة الفؤار التي يعتمد في ربيها على مياه الدغارة.	دانة بن كمّاش	آل جبور
٢٠٠ خيمة.	مزارعون على شط السّماوة أسفل الشناقية.	حبيب الصغير	آل عياش

عدد الخيام	الموقع	الفرع	القسم
...	هم من أتباع الحاج عبدالله، وهم خدم وفلاحون على شط الديوانية إلى الجنوب الشرقي من النجف، ويحكمهم محمد العبطان.	عبد الرضا	بنو عارض
١٥٠٠ خيمة.	على شط الهندية بالقرب من الكوفة ويحكمهم محمد العبطان.	رايح بن الحاج عطية	الحميدات
١٠٠٠ خيمة.	يحترفون الزراعة على شط السماوة أسفل الشناقية.	كشكول بن عبدالله	الخناجة
٢٠٠٠ خيمة.	بحر الشناقية بالقرب من النجف.	جيري المرعي (وهو مشهور) زيار	الزياد
٤٠٠٠ خيمة.	بحر الشناقية، وهم مزارعون ويربون الأغنام.	عليوي الرخيص	الشبل
٢٠٠٠ خيمة.	قبيلة كثيرة العدد من المزارعين في بحر الشناقية.	عبدزید	الشعب
...	رعاة وفلاحون على شط الديوانية من السماوة حتى تابو.	أبو شيش	العاب
٨٠٠ خيمة.	على شط الهندية من الدسم، جنوب النجف إلى داخل البحر. ويعمل قسم من القبيلة بزراعة الأرز، أما الأغلبية فيعملون بتربية الأغنام والرعي في الصحراء الواقعة إلى الغرب من بحر الشناقية.	عبدالله بن عبد الحسن	الفزالات



عدد الخيام	الموقع	الفرع	القسم
خيامهم قليلة العدد.	يحكمهم محمد العبطان، وهم منتشرون في هور أم البعرور	...	الكرد

أن الحسكة - الديوانية تقع في المنطقة التي تسيطر عليها خزاعة، وينسب مواطنه رضا قولي خان «هدايت» الذي كتب بعده بعشرين سنة، مهنا، شيخ الخزاعل في القرن السابع عشر، إلى خزاعة.

ويرد ذكر الخزاعل لأول مرة في عام ١٠٤٩هـ (١٦٣٩م) بعد وقت قصير من احتلال السلطان مراد الرابع بغداد وانتزاع العراق من الفرس. وكانت ضخامة الحملة التي قادها السلطان والسمعة المخيفة التي سبقتها قد وكّدت حالة من الذعر بحيث لم يتحرك ساكن ضد العثمانيين بعد استيلائهم على بغداد، باستثناء شيخ الخزاعل مهناً تأييداً للشاه. وقد وكّدت هذا العمل عداوة بين العثمانيين، حماة السنة، والخزاعل.

كما ساهمت ظروف مختلفة في إبقاء هذه العداوة حية في النفوس. وكانت أراضي الخزاعل المروية بشكل جيد من الفرات وقنواته الكثيرة التي لم تزال آثارها حتى اليوم تغطي الشامية والجزيرة على يمين ويسار النهر، تزود بلاد الرافدين بكاملها تقريباً بالأرز وتحقق للشيوخ الذين كانوا يملكون الأراضي أو لديهم حقوق التصرف بالمياه أو مكلفين بجباية الضرائب، أرباحاً كبيرة. وكانت الملاحه في النهر تمثل مصدراً مهماً آخر للدخل. وذلك أن الفرات، وليس دجلة، كان في القرنين السابع عشر والثامن عشر الطريق الرئيسة للسفن

ووفقاً لأوبنهايم Max F. von Oppenheim كانت الخزاعل على مدى قرنين، أو ربما على مدى ثلاثة قرون أو أكثر، أقوى قبيلة في الفرات الأوسط. وكانت تحكم المعدان والفلح والبدو الرحل وشبه الرحل من السّماوة حتى الحلة ومن المدينتين المقدستين حتى شط الكار. وما من قبيلة قاومت العثمانيين مثلهم ولم يكن أحد أغنى منهم إلى أن أدى امتلاء الهندية إلى انقطاع المياه عن انقراة، شريان الحياة في منطقتهم، وأدى تنامي سلطة الدولة إلى وضع حد لسلطتهم. ومنذئذ استقل كثير من أبناء القبيلة لكن سحر اسم الخزاعل لم يختف ولم تزال حتى اليوم قبائل كبيرة كالشبل والغزالات وزباد وبعض القبائل الصغيرة تطيع أوامر شيوخهم.

ويسود الغموض منشأ وأصل الخزاعل؛ إذ إن هناك روايات تقول إنهم كانوا يسكنون قبل الإسلام في مكة وكانوا يتولون حراسة الكعبة، لكن هذه الرواية لا تتعلق، كما اكتشف لايارد، بالخزاعل وإنما بخزاعة، وهي قبيلة عربية قديمة. ومن الطبيعي أن نسب الرواية إلى الخزاعل يعود إلى تشابه الاسمين. وقد أدى هذا التشابه إلى الخلط الكامل بين الخزاعل وخزاعة. ويذكر الرحالة الفارسي حجي زين العابدين الشرواني - وهو زاهد شيعي - في عام ١٢٤٧هـ (١٨٣١م)

مهمة عند الجليحة والفتلة. وقد يبدو لافتاً للانتباه أن نجد الخزاعل في خدمة الحكومة. ولكن يجب أن نعلم أنه كان قد حدث في هذه الأثناء تقارب بين القبائل^(١) الشيعية والعثمانيين بسبب عدائهم المشترك للوهابيين. لا بل إن الخزاعل كانوا في صدهم لهذا العدو أكثر تطرفاً حيث قتلوا وهم يحجون إلى النجف، وفي وقت يسود فيه سلام كامل، مئات الوهابيين الذين جاؤوا إلى المدينة لشراء بعض الأشياء (١٢١٤ هـ - ١٨٠٠ م). ولعل هجوم الوهابيين على السَّماوة الذي ورد ذكره في رسالة القنصل الفرنسي في بغدادا (روسو) تاريخ ١٢ يوليو ١٨٠٦ م، كان انتقاماً لتلك العملية التي مثلت خرقاً للسلام.

وأدى سقوط داود، آخر باشا مملوكي في بغداد (١٨٣١ م)، إلى حدوث تبدل في السياسة المتبعة نحو البدو في العراق. ففي عهد علي رضا باشا (١٨٣١ م - ١٨٤٢) بدأ تفضيل زيد على بقية القبائل بصورة اعتباطية ودون سبب وجيه، الأمر الذي كان السبب في نشوب الكثير من الحروب بين البدو. وبلغ هذا التفضيل ذروته في عهد نجيب باشا، خليفة علي رضا، (١٨٤٢ م - ١٨٤٩ م) الذي عين شيخ زيد وادي بن شفلح رئيساً للخزاعل وقائل الجزيرة والشامية الملحقة بهم. ولقد حكم وادي فعلاً بضع سنوات بين الحلة والنجف والسَّماوة إلى أن أثبتت ثورة قبائل الهندية حماقة ذلك الإجراء وسقط نتيجة لذلك وادي والباشا معاً. وكان نجيب نفسه قد شن هجوماً، ١٨٤٣ م و١٨٤٤ م، على الخزاعل، وقام خليفته عبيد (١) العربية الشيعية.

النهرية في البلاد. ففي السَّماوة والرماحية كانت توجد مراكز جمركية يعمل فيها موظفون تابعون لشيخ الخزاعل. أما الشيخ نفسه فكان يسكن في لموم الواقعة مقابل إمام حمزة التي كانت في أيامها الذهبية تحتوي على ٤٠٠٠ - ٥٠٠٠ كوخ. ووجود هذه المدينة دليل على أن الخزاعل كانوا في صدد تجاوز نمط الحياة القبلية. وهناك حقيقة أخرى تشير في نفس الاتجاه وهي تعيين شيخ لكل من الشامية والجزيرة، وهو إجراء اتخذته الجماعات المحلية وليس قيادة القبيلة.

ومن الطبيعي أن ثراء شيوخ الخزاعل كان يثير جشع البشوات العثمانيين، ومن ناحية أخرى كان شيوخ الخزاعل يشعرون، نظراً لبعدهم عن بغداد وبسبب المخابى الكثيرة الموجودة في منطقتهم الكثير المياه والمستنقعات فهم في مأمن من الهجمات المفاجئة، ولذلك كانوا يرفضون مطالبة الحكومة العثمانية لهم بدفع الضرائب. ولذلك كانت قائمة الحملات التأديبية والضريبية التي شنتها الحكومة العثمانية ضد الخزاعل في القرن الثامن عشر ومطلع القرن التاسع عشر طويلة جداً. بدأت هذه الحملات عام ١٧٠١ م وانتهت عام ١٨١٨ م.

وفي عهد داود باشا (١٨١٧ - ١٨٣١ م) ظل الخزاعل هادئين على وجه العموم. صحيح أنهم قدموا عام ١٨١٨ م الحماية لخصمه جاسم الشاوي وساعدوا بذلك على حدوث ثورة زيد لصالح صادق بك، وهو لاجئ سياسي آخر؛ لكنهم استخدموا في خريف العام نفسه ضد عنزة. وبعد ذلك بوقت قصير أوكلت إلى شيخ الخزاعل مهام

باشا (١٨٤٩ - ١٨٥١م) وعمر باشا (١٨٥٨ - ١٨٥٩م) بمحاربة قبائل الهندية والشامية، وقام نامق باشا في ولايته الثانية (١٨٦١ - ١٨٦٨م) بتنفيذ عمليات حربية طويلة وصعبة ضد الخزاعل.

ولكن قوة القبيلة لم تتحطم بسبب هذه الضربات وإنما بسبب حدث طبيعي، وهو تحويل مياه الفرات إلى قناة الهندية، وحركة الهجرة التي تبعت هذا التحويل. وكان سكان الجزيرة قد بدؤوا قبل عام ١٨٥٠م، بسبب ظروف العمل والشروط الضريبية المناسبة، بالانتقال إلى المنطقة التي أصبحت صالحة للزراعة والسكن بسبب قناة الهندية. وبعد عام ١٨٥٠م قويت هذه الحركة بسبب تراجع منسوب المياه بحيث شملت جميع القبائل، تقريباً، المقيمة بين الدغارة والسماوة (بنو حسن، فتلة، جليحة، علي، عوابد). وفي بادئ الأمر ظل المهاجرون متكاتفين مع الخزاعل. ولكن بعد ذلك كان لبعد المسافة والظروف المعيشية الجديدة تأثيرها فقد انفصلت جميع قبائل الهندية وبعض قبائل الشامية عن الخزاعل.

وعندما تابع منسوب المياه في شط الحلة انخفاضه، إلى أن جف تماماً، باستثناء فصل الربيع، في العقد الأول من القرن الحالي، عانى الخزاعل أنفسهم من هذا الوضع لأن جزءاً كبيراً من أراضيهم الزراعية يقع على الشط. ولذلك تشتت فلاحوهم، فتحوّل بعضهم إلى تربية الأغنام ودخل آخرون في خدمة إقطاعيين غرباء من مثل عائلة السادة أبو طيخ، وهاجر كثيرون إلى المناطق المستصلحة حديثاً في الغرب. وقد استغلت قبائل غربية هذا الوضع لصالحها. فعندما عادت المياه

إلى شط الحلة وجد الخزاعل أراضيهم تحتلها المجاور (الأقرع)، وبنو زريق «زريخ»، وبنو عارض. ومنذئذ لم يعد للخزاعل هنا سوى عدد من المجموعات الصغيرة - جزر في بحر من القبائل الغريبة التي ستنضم إليها حتماً، عاجلاً أو آجلاً. أما في الشامية فقد حافظ الخزاعل على وضعهم بشكل أفضل.

واستغل الأتراك انحسار الخزاعل لشن حرب لا رحمة فيها ضد زعمائهم فقد انقرض تقريباً الذكور من عائلة الشيوخ البوكريدي. ولعلمهم كانوا يستحقون هذا المصير؛ فقد عانى أصحاب الأراضي والفلاحون الأمرين من جشعهم ونهبهم. وضمن هذه الظروف يصبح مفهوماً أن الخزاعل تحالفوا في الحرب العالمية منذ عام ١٩١٥م مع الإنجليز. وفي عام ١٩١٦م قدموا لهم خدمة مهمة بأن أجبروا قبيلة فتلة المشخاب على منع قوات تركية من عبور منطقتهم إلى الفرات الأدنى. وظلوا أصدقاء للإنجليز بعد الحرب أيضاً لكنهم اختلفوا لهذا السبب مع الشيعة الذين كانوا يدافعون عن قضاياهم ويقودون حروبهم منذ قرون. صحيح أن زعماء المدينتين المقدستين النجف وكربلاء كان لهم منذ أواخر صيف ١٩١٥م اتصال مع الإنجليز، لكنهم غيروا موقفهم بعد الاحتلال الإنجليزي للعراق (ديسمبر ١٩١٧م) وأخذوا يستعدون، بالتعاون مع الوطنيين في بغداد، للثورة العراقية التي اندلعت في يونيو ١٩٢٠م. وقد ظل الخزاعل مترددين حتى آخر لحظة بخصوص الالتحاق بحركة الثوار. وبذلك نجوا من العقوبات التي فرضها الإنجليز في وقت

خَزَام (Khazam

٠٠ - ١٣ - ٢١، ٠٠ - ٤٣ - ٤٢. قرية في وادي سبيع^(٦) أقصى منطقة في جنوب غربي جنوبي نجد.

الخَزَام (Khizam

٠٠ - ١٣ - ٢٢، ٠٠ - ٤٦ - ٤٦. جزء من السبع^(٧) في منطقة الأفلاج بنجد.

الخَزَامِي (آبار) (Khazami

٠٠ - ٢٨ - ٢٦، ٠٠ - ٣٤ - ٤٨. مجموعة من الآبار في وادي المياه^(٨) بالأحساء في شرقي شبه الجزيرة العربية^(٩).

خَزَم (قبيلة بني) (Khazam (Bani

إحدى قبائل الهَنَائِيَّة في سلطنة عمان^(١٠).

الخَزَمَة (Al) Khazmah

٠٨ - ٥١ - ٢٦، ٠٨ - ٣٥ - ٤٣. قرية تقع

(٦) انظر مادة هذا المدخل في المعجم، فستجد تفصيلات أخرى.

(٧) انظر مادة هذا المدخل في المعجم، فستجد تفصيلات أخرى.

(٨) انظر مادة هذا المدخل في المعجم، فستجد تفصيلات أخرى.

(٩) الخَزَامِي: ماء يقع جنوب قرية حنيذ، في طرف سبخة الضبطية (حمد الجاسر، معجم المنطقة الشرقية)، وهو موضع بالقرب من دليماء، وأصبيح، الواقعة في وادي المياه. ويقع جنوب قرية حنيذ (عبدالرحمن العبيد، الموسوعة الجغرافية لشرقي البلاد العربية السعودية).

(١٠) انظر مادة هذا المدخل في المعجم، فستجد تفصيلات أخرى.

لاحق على الثوار، لكنهم اضطروا إلى التخلي عن مركزهم القيادي لصالح خصومهم الفتلة. وكما هو حال قبيلة الخزاعل، فقد طرأ على حلف الخزاعل أيضاً بعض التحولات، كما أن علاقة القبائل المنفردة مع شيوخ الخزاعل سادها التباين (Die Beduinen, vol III, pp. 452 - 466)^(١).

الخَزَافِين (حارة) (Khazzafin (Harat - Al

٠٠ - ٣٨ - ٢٣، ٠٠ - ٢٩ - ٥٨. ضاحية في مَطْرَح^(٢) تقع خارج الأسوار^(٣).

خَزَام (قصر) (Khazam (Qasr - Al

٣٠ - ٢١ - ٢٥، ٢٨ - ٣٣ - ٤٩. قصر في الهفوف^(٤) بواحة الأحساء كانت تقيم فيها حامية تركية^(٥).

(١) هذه الإضافة لما ورد في كتاب «البدو» لأوبنهايم هي من عمل محقق هذا المعجم، وليست بأصل المعجم البريطاني، اعتماداً على الترجمة العربية لدار الرزاق للنشر المحدودة، مع تصحيح لأسماء الأماكن ولأشخاص. وقد رجعت إلى الأصل الألماني لكتاب «البدو» للتدقيق في الجداول، والتأكد من استيفاء جميع معلوماتها؛ لأن أوبنهايم كان يورد الاسم العربي مقابل الاسم بالرسم اللاتيني.

(٢) انظر مادة هذا المدخل في المعجم، فستجد تفصيلات أخرى.

(٣) في سلطنة عمان.

(٤) انظر مادة هذا المدخل في المعجم، فستجد تفصيلات أخرى.

(٥) خَزَام: قصر في مدينة الهفوف، له ذكر في غزو الإمام عبدالرحمن بن فيصل الأحساء، في رمضان سنة ١٢٩١هـ، حيث أيدت الحامية التي كانت في ذلك النصر من جنود الأتراك، واشتد الحصار على من في الكوت من العساكر حتى أنجدهم ناصر بن ثامر السعدون، بمن معه من العساكر وقبيلة المنتفق (حمد الجاسر، معجم المنطقة الشرقية).



على ارتفاع ٦٠٣ أمتار فوق مستوى سطح البحر، وترتبط مع طريق بريدة - شري - حائل الرئيس بدرج متموج سيء، طوله ٢٤ كم، لكنه عرضة للغرين والغبار والجلاميد والجرارول (WILSON MURROW, 1970).^(١)

فوق مستوى سطح البحر، ويقطنها من ١٠١ إلى ٢٥٠ نسمة. وترتبط بطريق الطائف - أبها - جازان الرئيس بدرج متموج وممهّد سيء، إلى لا بأس به، طوله ٣,٨ كم (ITALCONSULT, 1970).^(٢)

الخَزِيم (Al) Or Al Khazaiyim (Khuzaim

خَزِير (فلج بني) (Khazair (Falaj Bani

فرع من آل شبل، إحدى القبائل الريفية بالعراق.^(٣)

٠٠ - ١٨ - ٢٣، ٠٠ - ٣٤ - ٥٧. قرية صغيرة في وادي بني خروص^(٤) في سلطنة عمان.

الخَزِيمَات (قبيلة) (Khazaimat

الخَزِير (قبيلة) (Khazair

إحدى قبائل الهنّائيّة في سلطنة عمان.^(٥)

إحدى قبائل الغافرية في سلطنة عمان.^(٦)

الخَزِيمَة (Khazima

خَزِير (آل) (Khuzayin

٠٠ - ٠٥ - ٣٠، ٠٠ - ٥٥ - ٤٦. اسم أرض صغيرة في منخفض الباطن في شمال شرقي شبه الجزيرة العربية. وتبدأ الخزيمة عند نقطة تبعد ٦٠ ميلاً جنوب غرب البصرة.

٣٠ - ٠٣ - ١٨، ٣٦ - ٠٦ - ٤٣. قرية في محافظة سرا عبيدة في منطقة عسير، تقع على ارتفاع ٢٣٥٧ متراً فوق مستوى سطح البحر، ويقطنها نحو ١٠٠ نسمة. وهي ترتبط مع طريق أبها - خميس مشيط - نجران الرئيس بدرج مستو ومتموج جيد، إلى لا بأس به، طوله ٧,٦ كم (ITALCONSULT, 1970).^(٧)

خَسْب (Khasub

خَزِير (آل) (Khuzaym

٠٠ - ٢١ - ٢٤، ٠٠ - ٤٧ - ٥٥. محطة استراحة مع بئر أو بئرين على بعد نحو ٨ أو ١٠ أميال من راحة البريمي برأس البر العماني، وعلى أحد الدروب المؤدية إلى دبي.

٢٢ - ٤٥ - ١٨، ٥١ - ١٦ - ٤٢. قرية في بَلْسَمَر في منطقة عسير، تقع على ارتفاع ٢٤٥٦ متراً

(٥) آل خَزِيم: - بضم أوله - إحدى قرى آل حسين من بني بجاد من نازلة (عمر بن غرامة العمري، معجم بلاد رجال الحجر).
(٦) انظر مادة هذا المدخل في المعجم، فستجد تفصيلات أخرى.
(٧) انظر مادة هذا المدخل في المعجم، فستجد تفصيلات أخرى.
(٨) انظر مادة هذا المدخل في المعجم، فستجد تفصيلات أخرى.

(١) في مركز قصيباء بمحافظة الأسياح في منطقة القصيم.
(٢) انظر مادة هذا المدخل في المعجم، فستجد تفصيلات أخرى.
(٣) انظر مادة هذا المدخل في المعجم، فستجد تفصيلات أخرى.
(٤) يلاحظ الخطأ في رسم الاسم بالحروف اللاتينية.

أبها - جازان الرئيس بدر بن مستو بطن واد جيد، إلى لا بأس به، طوله ٥, ٢٤ كم، ولكن يحتاج الشخص إلى ٧, ١٦ ساعة مشياً؛ للوصول من القرية إلى ذلك الدرب (ITALCONSULT, 1970)^(٥).

الخَسِيَّة Khusayah

٤٨ - ١٩ - ٢١، ١٥ - ٢٨ - ٤٠. قرية في الطائف بمحافظة الطائف في منطقة مكة المكرمة، تقع على ارتفاع ١٥٦٤ متراً فوق مستوى سطح البحر، وسكانها نحو ١٠٠ نسمة. وهي ترتبط مع طريق الرياض - الطائف الرئيس بدر بن متموج سبي، إلى لا بأس به، طوله ٣, ٣ كم (ITALCONSULT, 1970).

الخَسِيَّة (Al) Khusayfah

٥٠ - ٤٣ - ٢٥، ١٥ - ٥١ - ٤٥. قرية زراعية بها نحو ٦٠ نسمة وتزرع نحو ٢٥ هكتاراً. وهي تقع في المنطقة الوسطى، على ارتفاع ٦٠٥ أمتار (ETCO, 1970)^(٦).

الخَشَابِيَّة Khashabiyah

٥٨ - ٥٦ - ١٦، ١٨ - ٤٣ - ٤٢. قرية في

(٥) الخسعي: من قرى عيس من أعمال ضمد وموقعه غربي قرية أبي العرج (محمد العقيلي، معجم مقاطعة جازان)، وهي في مركز الشقيري.
(٦) قرية في شعيب أبو خسيقة. وأبو خسيقة: من الخسف، وهو الانكسار في قشرة الأرض مما يحدث فجوة بها. شعب ينحدر من أعلى مجزل مشرقاً ويصب في روضة أم الشقوق، ويقع شمال الوسيعة. وجنوب وادي الثوير، وبه أناس من أهل تمير يعملون بمزارع شتوية غالباً، وبه آبار ماؤها عذب وغزير (عبدالله بن خميس، معجم اليمامة).

الخَسْتَة Khasah

٠٠ - ١٠ - ٢١، ٠٠ - ٤٦ - ٤٢. منطقة تخيم في وادي سبيح^(١) أقصى منطقة في جنوب غربي جنوبي نجد.

خَسْتَة Khast

٠٠ - ٠٥ - ٣٠، ٠٠ - ٢٩ - ٤٨. قرية في أرض سيحان على شط العرب^(٢).

خَسْتَة خَانَة عَسْكَرِي

Khastahkhanah Askari

٠٠ - ٣١ - ٣٠، ٠٠ - ٤٩ - ٤٧. انظر: البصرة (مدينة) Basrah Town^(٣).

خَسْرَج Khasraj

قسم من قبيلة زيد^(٤) بالعراق.

الخَسْيِي Khasi

٤٣ - ١١ - ١٧، ٠١ - ٥٣ - ٤٢. قرية في محافظة ضمد في منطقة جازان، تقع على ارتفاع ١٧٦ متراً فوق مستوى سطح البحر، ويقطنها أكثر من ٢٠٠٠ نسمة. وهي ترتبط مع طريق الطائف -

- (١) انظر مادة هذا المدخل في المعجم، فستجد تفصيلات أخرى.
- (٢) انظر مادة هذا المدخل في المعجم، فستجد تفصيلات أخرى.
- (٣) كلمة خسته خانة بالتركي تعني المشفى، وبقيت هذه الكلمة دارجة في العامية العراقية في بغداد والموسل ونبالى وكركوك إلى ستينات القرن العشرين.
- (٤) انظر مادة هذا المدخل في المعجم، فستجد تفصيلات أخرى.



خ

البحر، ويقطنها نحو ١٠٠ نسمة. وهي ترتبط مع طريق الرياض - الطائف الرئيس بدرج متموج سيء، طوله ٣ كم (ITALCONSULT, 1970).

خَشْبِيَّة (أبو) Khashabah (Abu)

٠٧ - ١٦ - ٢٤، ٣١ - ٤٤ - ٤٣. قرية في منطقة الرياض، تقع على ارتفاع ٩٤٤ متراً فوق مستوى سطح البحر، ويقطنها أقل من ١٠٠ نسمة، وترتبط مع طريق شقراء - الطائف الرئيس بدرج مستو ومتموج جيد، طوله ٤ كم. وتشمل الأنشطة الزراعية تربية ماشية من الإبل. وبها ماء عذب كاف، ونسبة عذوبة الماء هي ٧٦ - ١٠٠٪ (WILSON - MURROW, 1970).^(٣)

خَشْبِيَّة (أبو) Khashabah (Abu)

٤٨ - ٥٧ - ٢٥، ٢٣ - ٠٧ - ٤٤. قرية في منطقة بريدة^(٤)، تقع على ارتفاع ٦١٣ متراً فوق مستوى سطح البحر، ويقطنها من ١٠٠ إلى ٤٩٩ نسمة. وهي ترتبط بطريق ساجر - بريدة الرئيس بدرج طوله ٧ كم. وتشمل الأنشطة الاقتصادية فيها: زراعة القمح والبرسيم والنخيل والخضراوات، مع تربية الماشية من الإبل والغنم والماعز والأبقار. وليس بها كفاية من الماء العذب، ودرجة عذوبة الماء هي ٠ - ٢٥٪ (WILSON - MURROW, 1970).^(٥)

(٣) في مركز الجادية بمحافظة الدوادمي في منطقة الرياض.

(٤) الصحيح أن يقال: في منطقة القصيم.

(٥) أبو خَشْبِيَّة: أي ذو الخشبية: واسدة الخشب واد يتبع في الشمال من ناحية المذنب على بعد عشرة أكبال من مدينة المذنب - يأتي سيله من الصفراء الغربية التي تسمى في ذلك الموضع صفراء المذنب، ثم =

محافظة أبو عريش بمنطقة جازان، تقع على ارتفاع ٤٨ متراً فوق مستوى سطح البحر، ويقطنها من ١٠١ إلى ٢٥٠ نسمة. وهي ترتبط مع طريق الطائف - أبها - جازان الرئيس بدرج مستو جيد، إلى لا بأس به، طوله ١٤ كم. وبها دكانان (ITALCONSULT, 1970).^(١)

الخَشَّاشَة Khashashah

٢٦ - ٥٤ - ٢٠، ٠٢ - ٤٧ - ٤٠. قرية في بني سعد في محافظة الطائف في منطقة مكة المكرمة، تقع على ارتفاع ٢٢٥٧ متراً فوق مستوى سطح البحر، ويقطنها من ١٠١ إلى ٢٥٠ نسمة. وهي ترتبط مع طريق الطائف - أبها - جازان الرئيس بدرج جبلي مستو ومتموج ممهد يبطن واد جيد وسيء، إلى لا بأس به، طوله ٤٠ كم (ITALCONSULT, 1970).^(٢)

خَشَامِر Kashamir

٠٠ - ٥٤ - ١٥، ٠٠ - ٣٥ - ٤٨. موقع أنقاض على بعد ٤ أميال جنوب بلدة شبام في حضرموت جنوبي شبه الجزيرة العربية.

الخَشْب (أبو) Khashab (Umm Al)

٥٠ - ١٩ - ٢١، ٥٣ - ٢٧ - ٤٠. قرية في الطائف بمحافظة الطائف في منطقة مكة المكرمة، تقع على ارتفاع ١٥٦٣ متراً فوق مستوى سطح

(١) الخشاشية: قرية من قرى قبيلة الخرم شرقي قرية الواسلي (محمد العقيلي، معجم مقاطعة جازان).

(٢) الخشاشية: من قرى السبايل من النعنة، في بلاد بني سعد في محافظة الطائف (حمد الجاسر، المعجم المختصر).



في قسم بلدان الحبوس من منطقة الشرقية^(٢) في سلطنة عمان.

الخَشْبِيَّة (أبار) Khashbiyah

٣٠-٣٢-٢٥، ٠٠-١١-٥٠. بضع أبار في صحراء الجافورة^(٣) بشرقي شبه الجزيرة العربية.

الخَشْخَشِيَّة Khashkhashiyah

٠٠-٣٠-٣٢، ٠٠-٢٤-٤٤. قرية في ناحية المحمودية بقضاء الحلة^(٤).

الخَشْدَة Khishdah

٣٠-١١-٢٤، ٣٠-٥١-٥٦. قرية في ولاية صحار^(٥) في سلطنة عمان.

خَشْرَم (آل بو) Khashram (Al Bu)

٥٢-٤٥-٤٨، ٠٠-١٥-٤٢. قرية في بَلْسَمَر في منطقة عسير، تقع على ارتفاع ٢٥٤٩ متراً فوق مستوى سطح البحر، ويقطنها نحو ١٠٠ نسمة. وترتبط بطريق الطائف - أبها - جازان الرئيس بدرج جبلي سيي، طوله ٧,٠ كم (ITALCONSULT, 1970).

(٢) انظر مادة هذا المدخل في المعجم، فستجد تفاصيل أخرى.

(٣) انظر مادة هذا المدخل في المعجم، فستجد تفاصيل أخرى.

(٤) انظر مادة هذا المدخل في المعجم، فستجد تفاصيل أخرى.

(٥) انظر مادة هذا المدخل في المعجم، فستجد تفاصيل أخرى.

الخَشْبِيَّة (أمر) Khashabah (Umm - Al)

٠٠-٢٧-٠٠، ٠٠-٠١-٤٣. مستوطنة في جبال سَمَر^(١).

الخَشْبِيَّة Khashabah

٠٠-١٩-٣١، ٠٠-١٦-٤٥. تقع على نهر القرات على بعد ربع ميل صعوداً مع النهر من السَمَوَّة؛ ولا توجد تفصيلات أخرى.

الخَشْبِيَّة Khashabah

٥١-١٣-٢١، ٢١-٣١-٤٠. قرية في الطائف بمحافظة الطائف في منطقة مكة المكرمة، تقع على ارتفاع ١٥٧٠ متراً فوق مستوى سطح البحر، وسكانها نحو ١٠٠ نسمة. وهي ترتبط مع طريق الطائف - أبها - جازان الرئيس بدرج متموج لا بأس به، طوله ٧,٠ كم (ITALCONSULT, 1970).

خَشْبِيَّة العَزْوَر Khashbat Azur

٣٠-٢٩-٢٢، ٣٠-١٢-٥٨. قرية صغيرة

= تمتد إلى الجنوب فتسمى صفراء السر، ثم تمر مياهه تحت جسر على الطريق المزفت الممتد من القصيم إلى السر فالرياض حيث تذهب مشرقة حتى تصب في جو واسع يسمى أبو خشبة أيضاً يحد من الشرق بجبال خرطوم، ومن الشمال بحزم صغير، يفصل بينه وبين العوشزية. ثم يذهب سيله إلى جهة الشمال فينتهي في منح العوشزية. وفيه آبار ومزارع للقمح والخضراوات. ونخيل غرست حديثاً. وفيه كذلك عينان إرتوازيتان تجري مياههما على سطح الأرض بدون رافعة، حذبة نيرة (محمد العبودي، معجم بلاد القصيم).

(١) انظر مادة هذا المدخل في المعجم، فستجد تفاصيل أخرى.

خَشْرَم (آل) Khashram

٢٣ - ١٣ - ١٩، ٣٣ - ٠٤ - ٤٢. قرية في محافظة النمص في منطقة عسير، تقع على ارتفاع ٢٥١٣ متراً فوق مستوى سطح البحر، ويقطنها من ٥٠١ إلى ٢٠٠٠ نسمة. وهي ترتبط مع طريق الطائف - أبها - جازان الرئيس بدرج جبلي ومستوى سعي، إلى لا بأس به، طوله ١ كم. ويوجد بالقرية دكان، وطاحونة (ITALCONSULT, 1970).^(١)

الخَشْرَمَة Khashramah

٥١ - ٠٧ - ٢١، ٠٢ - ٤١ - ٤٠. قرية في الطائف بمحافظة الطائف في منطقة مكة المكرمة، تقع على ارتفاع ١٧١٠ متراً فوق مستوى سطح البحر، وسكانها نحو ١٠٠ نسمة. وهي ترتبط مع طريق الطائف - أبها - جازان الرئيس بدرج مستو و متموج بطن واد لا بأس به، طوله ١٤ كم. وبالقرية مدرسة (ITALCONSULT, 1970).

الخَشْفَاه Khashafah

١٣ - ٢٠ - ١٧، ٤٦ - ٢٧ - ٤٣. قرية في بني مالك في منطقة جازان يقطنها ما بين ٢٥١ إلى ٥٠٠ نسمة. وهي ترتبط مع طريق الطائف - أبها - جازان الرئيس بدرج مستو بطن واد جيد، إلى لا بأس به، طوله ٧٥، ٥ كم، ولكن يحتاج الشخص إلى ست ساعات مشياً؛ للوصول من القرية إلى ذلك الدرب (ITALCONSULT, 1970).

الخَشِيل Khashil

٤٦ - ٥٣ - ١٦، ٠٩ - ٠٨ - ٤٣. قرية في محافظة النخوة^(٢) في منطقة جازان، تقع على ارتفاع ٢٧١ متراً فوق مستوى سطح البحر، ويقطنها من ١٠١ إلى ٢٥٠ نسمة. وترتبط مع طريق الطائف - أبها - جازان الرئيس بطريق مستو و متموج بطن واد لا بأس به، طوله ٨١، ٦ كم. وبالقرية ١٢ دكاناً، وطاحونة (ITALCONSULT, 1970).^(٣)

خَشْم (أبو) Khusham (Abu)

٠٠ - ٠٢ - ٣١، ٠٠ - ٢٦ - ٤٧. أو أبو خصين؛ قطعة جافة في المستنقعات غرب جلع على نهر دجلة على بعد ٦ أميال فوق القرية.

الخَشِيم Khashim

٠٦ - ٣٩ - ١٨، ٠٦ - ٢٦ - ٤٢. قرية في بَلْسَم في منطقة عسير، تقع على ارتفاع ١٩٩٧ متراً فوق مستوى سطح البحر، ويقطنها من ٥٠١ إلى ٢٠٠٠ نسمة. وترتبط بطريق الطائف - أبها - جازان الرئيس بدرج متموج لا بأس به، طوله ٥، ٢٣ كم (ITALCONSULT, 1970).

الخَشِيم Khashim

٠١ - ٣٥ - ١٨، ٤٨ - ٤٢ - ٤٢. قرية في بني هشيل^(٤) في منطقة عسير، تقع على ارتفاع

(٢) تسمى الآن محافظة البُرْت.

(٣) الخَشِيل: من قرى بني الحرث شمال الجابري (محمد العقيلي، معجم مقاطعة جازان).

(٤) الصحيح وادي ابن هشيل.

(١) آل خَشْرَم: قرية لآل خريم من بالعمدة السراة (عمر بن غرامة العمري، معجم بلاد رجال الحجر).

محافظة ظهران الجنوب في منطقة عسير، تقع على ارتفاع ٢٢٨٨ متراً فوق مستوى سطح البحر، ويقطنها نحو ١٠٠ نسمة. وترتبط مع طريق أبها - خميس مشيط - نجران الرئيس بدرج ممتوج ومستو ببطن واد سيع، إلى لا بأس به، طوله ١,٢ كم (ITALCONSULT, 1970)^(٣).

خُشْنَام Khashnam

انظر: المحيسن (قبيلة) Muhaisin.

خُشْبِيّ Khishai

٥٦-٥٦-٥٦، ٢٣-٥٦-٥٦، قرية بوادي شافان^(٤) في سلطنة عمان.

خُشْبِيّ البَدْو Khushabi Al Badw

٤٩-٣٣-٢٥، ١٠-٢١-٤٣، قرية في منطقة بريدة^(٥)، تقع على ارتفاع ٧٢٤ متراً فوق مستوى سطح البحر، ويقطنها من ٢٠٠٠ إلى ٩٩٩٩ نسمة. وهي ترتبط بطريق النبهانية - الرس - عنيزة الرئيس بدرج ممتوج سيع، طوله ٢٥ كم، وهو عرضة لفيضانات الأودية والظمي. وتشمل الأنشطة الاقتصادية فيها: زراعة القمح والبرسيم والنخيل والخضراوات، مع تربية الماشية من الغنم والماعز والأبقار. وبالمنطقة كفاية من الماء العذب، ودرجة عذوبة الماء ٧٦-١٠٠٪. وبالقرية

(٣) في مركز الحرجة بمحافظة ظهران الجنوب في منطقة عسير.

(٤) انظر مادة هذا المدخل في المعجم، فستجد تفصيلات أخرى.

(٥) الصحيح أن يقال: في منطقة القصيم.

١٧٩٠ متراً فوق مستوى سطح البحر، ويقطنها من ١٠١ إلى ٢٥٠ نسمة. وهي ترتبط مع طريق أبها - خميس مشيط - نجران الرئيس بدرج مستو و ممتوج ممتوج ببطن واد لا بأس به، طوله ٣٩,٢ كم (ITALCONSULT, 1970)^(١).

الخشم Khashim

٥٣-٢٧-١٩، ٣٦-٤٣-٤١، قرية في العرضية الجنوبية بمحافظة القنفذة في منطقة مكة المكرمة، تقع على ارتفاع ٥٥٩ متراً فوق مستوى سطح البحر، ويقطنها من ٥٠١ إلى ٢٠٠٠ نسمة. وترتبط مع الطريق الساحلي بدرج مستو و ممتوج ببطن واد جيد، إلى لا بأس به، طوله ١١٤,٥ كم. وبالقرية دكان وطاحونة (ITALCONSULT, 1970)^(٢).

خُشْمَع (آل) Khushmah

٥٦-٠٦-١٨، ٣٩-١٣-٤٣، قرية في محافظة سراة عبيدة في منطقة عسير، تقع على ارتفاع ٢٣٠٤ أمتار فوق مستوى سطح البحر، ويقطنها نحو ١٠٠ نسمة. وهي ترتبط مع طريق أبها - خميس مشيط - نجران الرئيس بدرج مستو و ممتوج لا بأس به، طوله ١١,٥ كم (ITALCONSULT, 1970).

الخُشْنَاء (آل) Khashina (Al)

٤٤-٥٩-١٧، ٤٧-٢٠-٤٣، قرية في

(١) في مركز وادي ابن هشبل، وهما قرستان الخشم الأسفل والخشم الأعلى.

(٢) من قرى العرضية الجنوبية.

مدرسة ابتدائية للبئين، ومستوصف، ومحطة وقود (WILSON - MURROW, 1970)^(١).

خُشْبِيّ الحضر Khushabi Al Hadar

١١ - ٤٤ - ٢٥، ٣٠ - ١٧ - ٤٣. قرية في منطقة بريدة^(٢)، تقع على ارتفاع ٦٦١ متراً فوق مستوى سطح البحر، ويقطنها من ١٠٠ إلى ٥٠٠ نسمة. وهي ترتبط بطريق النهائية - الرس - عنيزة الرئيس بدرب متموج سيح، طوله ٤ كم، وهو عرضة لفيضان الأودية والظمي. وتشمل الأنشطة الاقتصادية فيها: زراعة القمح والبرسيم والنخيل والخضراوات، مع تربية الماشية من الغنم والماعز والأبقار. وبها كفاية من الماء العذب، ودرجة عذوبة الماء ٢٦ - ٥٠٪ (WILSON - MURROW, 1970).

الخُشْبِيّ القديير Khushabi Al Qadim

٣٥ - ٤٠ - ٢٥، ٣٩ - ١٨ - ٤٣. منطقة مسكونة في منطقة بريدة^(٣)، تقع على ارتفاع ٦٩٤ متراً فوق مستوى سطح البحر، ويقطنها من ١٠٠ إلى ٥٠٠ نسمة. وهي ترتبط بطريق ساجر - بريدة^(٤) الرئيس بدرب مستو وتمتوج سيح، طوله

١ كم، وهو عرضة لزحف الرمال وفيضان الأودية والظمي. وتشمل الأنشطة الاقتصادية فيها: زراعة القمح والبرسيم والنخيل والخضراوات، مع تربية الماشية من الغنم والماعز. وبها كفاية من الماء العذب، ودرجة عذوبة الماء ٢٥ - ٠٪ (WILSON - MURROW, 1970)^(٥).

الخُشْبِيّ (بئر) Khashabiyah

٠٠ - ١٥ - ٢٦، ٠٠ - ١٢ - ٥٠. بئر في بر الظهران^(٦) بمنطقة الأحساء في شرقي شبه الجزيرة العربية^(٧).

خُشْبِيل (آل) (Ahl) Khashil

٠٧ - ٠٢ - ١٩، ١٣ - ٠٣ - ٤٢. قرية بمحافظة المجاردة في منطقة عسير، تقع على ارتفاع ٨٨٥ متراً فوق مستوى سطح البحر، ويقطنها من ١٠١ إلى ٢٥٠ نسمة. وترتبط مع الطريق الساحلي بدرب مستو وتمتوج ببطن واد جيد، إلى لا بأس به، طوله ٣٣، ٥ كم (ITALCONSULT, 1970)^(٨).

(٥) هذا الوصف ينطبق على خشبي الحضر، انظر: خشبي الحضر Khushabi Al Hadar.

(٦) انظر مادة هذا المدخل في المعجم، فستجد تفصيلات أخرى.

(٧) على مسافة ٢، ٥ كم شمال غرب دوحه السبح (نهاية المطار الدولي من الجنوب الشرقي) (عبدالله الشباط، الخيرو. سلسلة جده بلادنا رقم (١٢)، الرئاسة العامة لرعاية الشباب بالرياض، ١٤٠٨هـ).

(٨) آل خُشْبِيل من قرى بني شهر بنهامة بمحافظة المجاردة في منطقة عسير (علي الحربي، معجم منطقة عسير).

(١) الخُشْبِيّ: على صيغة تصغير الخشبي المنسوبة إلى الخشب؛ هجرة كبيرة لقوم من الزغبيات من بني سالم من قبيلة حرب ابتدأوا عمارتها عام ١٣٤٥هـ، وتقع في غربي القصيم إلى الجنوب الغربي من مدينة الرس. وهي في منطقة تزخر بالجيال التاريخية المشهورة قديماً مثل إمرة وكبير، وأهلها الذين أسسوها انتقلوا إليها من دخنة (محمد المبيودي، معجم بلاد القصيم).

(٢) الصحيح أن يقال: في منطقة القصيم.

(٣) الصحيح أن يقال: في منطقة القصيم.

(٤) هذا خطأ والمقصود طريق النهائية - الرس - عنيزة.

قرية أم الخصاصيف، وتسمى الجزيرة الأخرى أم اليابي، وهي تقع بين وسط الجزيرة الرئيسة وساحل مقاطعة الفياضي. ويبلغ طول جزيرة رمحيلة الحديثة التكوين نحو ربع ميل وعرضها ١٠٠ ياردة، ويقطنها ٢٠ شخصاً من قبيلة الشيخ حسن، ولديهم القليل من أشجار النخيل وقليل من الماعز والأبقار أيضاً. أما جزيرة أم اليابي، فإنها تكاد تكون امتداداً لجزيرة رمحيلة، وتفصلها عنها مسافة قصيرة، ويسكنها نحو ١٠٠ نسمة من قبيلة الشيخ حسن، ولديهم ١٠٠٠ نخلة، و١٠ رؤوس من الأبقار، و٢٥ رأساً من الأغنام والماعز.

ويملك شيخ المحمرة جزءاً من جزيرة أم الخصاصيف الرئيسة، وتملك الجزء الباقي عائلة نقيب البصرة، ويمكننا أن نضيف هنا أن الجزء الأدنى من أم الخصاصيف قد بحث منذ عام ١٨٣٦م حين كانت القناة الرئيسة، كما يبدو، على الجانب التركي من الجزيرة (وليس على الجانب الإيراني كما هي عليه الحال الآن). وأم الخصاصيف أرض تركية.

الخصاوية Khasawinah

فرع من قبيلة بني قتب^(٢)؛ وهي قبيلة عربية في عمان.

الخصاوية الجنوبية Hisawiyat Al Janub

٥٥ - ٥٦ - ١٦ - ٥٣ - ٣٧ - ٤٢. قرية في مركز الريان بمنطقة جازان، تقع على ارتفاع ٢٦

(٢) انظر مادة هذا المدخل في المعجم، فستجد تفصيلات أخرى.

الخصاصيف (جزيرة أم) Khasasif (Umm)

١٠ - ٢٥ - ٣٠، ٠٠ - ١٠ - ٤٨. جزيرة مهمة تقع على الضفة اليمنى لشط العرب، وتمتد مقابل أراضي البلجانية والفياضي وزين ومطالع، وذلك على طول الضفة بأكملها أو على جزء منها. ويبلغ طولها ابتداء من طرفها العلوي قرب جزيرة الشمسية حتى طرفها السفلي بعد مصب نهر كازون بقليل مسافة خمسة أميال ومعدل عرضها أقل من نصف ميل.

وتتضمن هذه الجزيرة قريتين، تسمى أكبرهما أم الخصاصيف، وتقع على الشاطئ الجنوبي على بعد ميل واحد من طرف الجزيرة الغربي، ويقطنها نحو ٢٠٠٠ نسمة، وهم ينتمون إلى قبيلة الشيخ حسن وقبائل أخرى. وبنائها حسن وتحترقها أربعة شوارع عريضة متوازية ولدى أهلها ٢٠,٠٠٠ نخلة، و٤٠٠ رأس بقرة، و٣٠٠ رأس من الأغنام والماعز، و١٠ من الخيل، و٢٠ حماراً. وتقع القرية الصغرى وتسمى أم الرصاص^(١) في الطرف الشمالي للجزيرة قرب طرفها الشرقي، ويقطنها ٢٥٠ شخصاً من قبيلة الشيخ حسن، ولدى السكان ٧٠٠٠ نخلة، و٣٠ بقرة، ومثلها من الأغنام والماعز، و٤ من الخيل.

وتوجد جزيرتان صغيرتان في القناة الفاصلة بين جزيرة أم الخصاصيف والضفة اليمنى لشط العرب، وتسمى الجزيرة العليا رمحيلة، وهي تقع بين الطرف الغربي لأم الخصاصيف وشاطئ البلجانية على بعد ربع ميل من غرب - جنوب غرب

(١) انظر: الرصاص (أم) (Rasas (Umm - Ar).

متراً عن مستوى سطح البحر، ويقطنها من ١٠١ إلى ٢٥٠ نسمة. وهي ترتبط مع طريق الطائف - أبها - جازان الرئيس بدرج مستو ببطن واد لا بأس به، طوله ٢,٦ كم. وبالقرية دكانان (ITALCONSULT, 1970)^(١).

الخِصَاوِيَّةُ الشَّمَالِيَّةُ Hisawiyat Shamal

٣٦ - ٥٦ - ١٦، ١٩ - ٣٨ - ٤٢. قرية في مركز الريان بمنطقة جازان، تقع على ارتفاع ٣٠ متراً عن مستوى سطح البحر، ويقطنها من ١٠١ إلى ٢٥٠ نسمة. وهي ترتبط مع طريق الطائف - أبها - جازان الرئيس بدرج مستو لا بأس به، طوله ٤,٦ كم. وبالقرية مدرسة، ومستوصف، وثلاثة دكاكين (ITALCONSULT, 1970).

خِصَابُ Khasab

٠٠ - ١٢ - ٢٦، ١٥ - ٥٦. تعرف سابقاً بالإنجليزية باسم (كَسَاب Kassaab)؛ وهي مدينة صغيرة على ساحل سلطنة عمان، كما أنها مركز فرع بني هديّة من قبيلة الشُّحُوح. وتقع على الجهة الجنوبية لخور عظيم يمثل نقطة المدخل إلى خور شم على الساحل الغربي لمنطقة رؤوس الجبال. وهي تقع على شاطئ رملي طوله ميل، وتحيط بها مزارع النخيل التي تمتد لمسافة في واد متسع اسمه وادي السل أعلا^(٢) خلف المدينة. ويمتلك بعض مزارع النخيل هذه أفراد من قبيلة الشُّحُوح

المقيمين في أماكن أخرى من منطقة رؤوس الجبال. ويزرع في الأراضي الواقعة خلف مزارع النخيل القمح والخضراوات. ويصعب الرسو في خصب أثناء الجزر حتى بالنسبة للقوارب الصغيرة. وتمثل دفعات المدينة بقلعة مبنية في وسط مزارع النخيل ويرجين أو ثلاثة قرب البحر. وتحصل على المياه العذبة الجيدة من آبار عمقها بين ٣٠ و ٦٠ قدماً، وتستعمل مياه هذه الآبار في الري أيضاً، ويمكن الحصول على الأخشاب والماشية والخضراوات من هذه المدينة. وتتألف المدينة من ٣٠٠ منزل لقبيلة الشُّحُوح، وبها سوق به ١٠ محلات. ومعظم سكانها المستقرين من بني هديّة من قبيلة الشُّحُوح، كما أن قليلاً من السكان ينتمون إلى فرع بني شطير. وهناك ٣٠٠ عامل ينتمون إلى بني هديّة يطلق عليهم اسم البيادير؛ وهم يعملون في الحقول. ويفد على المدينة أثناء موسم جني محصول التمور الأهالي من المناطق المجاورة ومن هانجام والشارقة ودبي. ويقبضون في أكواخ مصنوعة من الحصير يقيمونها قبالة المدينة.

ويمتلك السكان ستة مراكب بحرية تبحر إلى دبي ولنجة وساحل الباطنة، وليس لديهم قوارب لصيد اللؤلؤ خاصة بهم. ولكن بعضهم يذهبون لصيد اللؤلؤ في قوارب يمتلكها أهالي دبي. ويعتمدون في معيشتهم على الزراعة وخصوصاً التمور والقمح وصيد الأسماك.

ويحتفظ سلطان عمان بوال يقيم في المدينة ويعاونه ١٥ عسكرياً، وهو يجمع ٦٠٠ دولار سنوياً زكاة من السكان. وقد خصص السلطان الحالي السيد فيصل للوالي مزرعة من النخيل

(١) الخِصَاوِيَّةُ: من قرى وادي جازان. بمنطقة جازان. الخِصَاوِيَّةُ الشَّمَالِيَّةُ، والخِصَاوِيَّةُ الجنوبيَّة (حمد الجاسر، المعجم المختصر).
(٢) انظر: السَّلْ أعلا (وادي) Salalah.

باب سليمان^(٤). ويبلغ عدد سكان البلدة بنحو ١٢,٠٠٠ نسمة يتتمون إلى قبائل مختلفة بما في ذلك فرع بني نهد من بني مالك. ويوجد في باب سليمان مقابل باب سلطان منزل ضخم، والجسر بينهما يمكن رفعه للسماح للمحيلة أن تمر من تحته. وأما الجسر الآخر فهو عال بمافيه الكفاية للملاحة. أما الموارد الزراعية فيمتلك أهالي البلدة ٤٠٠,٠٠٠ نخلة، و١٠٠٠ رأس من الأبقار، و٣٠٠٠ رأس من الأغنام والماعز، و٣٠٠٠ رأس من الخيل، و٥٠٠ حمار، و٥٠ جملاً. ويوجد في كل حي من أحياء المدينة سوق كبيرة تعرض فيه البضائع الأوروبية للبيع. وتنشط المدينة كثيراً أثناء موسم التمور، ويعقد لقاء سنوي بين المنتجين والمصدرين وذلك قبل شهر سبتمبر للاتفاق على الأسعار.

وهي مقر مدير ناحية أبو الخصيب في قضاء البصرة، وتوجد نقطة شرطة تركية ومركز للجمارك عند مدخل خور أبو الخصيب، ولكن تهريب البضائع من وإلى إيران يجري على قدم وساق. ويقع منزل هارون اليمن على بعد نحو ربع ميل جنوب - جنوب غرب باب سليمان (Murphy).

خَصِيب (آل) Khasaib (Al)

فرع من قبيلة، أو مجتمع، البياسرة^(٥) في عمان.

دخلها السنوي ١٠٠٠ دولار بالإضافة إلى بعض الأراضي. ويتقاضى الوالي راتبه من هذا الدخل ويقوم بإتفاق الزكاة، وما تبقى من الدخل على شؤون الولاية. ولا يرسل الوالي أي مال إلى مسقط ولا يتلقى منها شيئاً إضافياً، وهو يقوم بتصريف شؤون الزوار والغرباء بالإضافة إلى رعاية السكان الدائمين من الشُّحُوح، وهو يقوم بدور الحكم إذا ما طلب إليه ذلك في فض مشكلة أو نزاع.

الخَصِيب (أبو) Khasib (Abul)

١٠٠ - ٢٧ - ٣٠ - ٠٠، ٥٨ - ٤٧. وتسمى أيضاً أبو الخصيب^(١)؛ وهي مدينة مهمة في العراق تقع في الطرف الجنوبي من شط العرب في منتصف الطريق تقريباً بين البصرة والمحمرة ولكنها أقرب قليلاً إلى الأخيرة. وهي تقع على امتداد ميلين على الخور الذي يتصل بمصب شط العرب أسفل لباني بميل واحد، ويربط بين الداخل وخور أبو مغيرة. ويقال إنها سميت بهذا الاسم نسبة إلى رجل أعتقه الخليفة المنصور العباسي فقد كانت بلدة أبو الخصيب معقلاً مهماً من معاقل الزنوج أثناء ثورتهم الشهيرة التي اندلعت في القرن التاسع الميلادي^(٢).

وتألف أبو الخصيب من حيين يواجه كل منها الآخر على ضفتي الخور. ويعرف الحي الشرقي باسم باب سلطان^(٣)، والغربي باسم

(١) انظر: الخَصِيب (أبو) (Ghasib (Abul).

(٢) نسم هذه الثورة ثورة الزنج، وكان معظمهم من النلايين الخارجيين على الخلافة العباسية التي تمكنت من قمع ثورتهم، انظر: فوزي، فاروق عمر، الخلافة العباسية، بغداد.

(٣) انظر: سلطان (باب) (Sultan (Bab).

(٤) وردت تهجتها في المعجم هكذا Sonaman؛ وفي معجم الخليج العربي وجدتها Sulaiman. انظر: سليمان (باب) (Sulaiman (Bab).

(٥) انظر مادة هذا المدخل في المعجم، فستجد تفصيلات أخرى.

الخَصْبِيب (مويه) - AI (Imwaih) Khatam

١٠٠ - ٥٨ - ٢٣ - ١٠٠ - ٢٥ - ٥٥. انظر: الختم
Khatam.

الخَصْبِيب (Khasaib)

١٨ - ٤٢ - ٢٤، ٢٦ - ٤٩ - ٥٥. اسم آخر
لهزق الطيبي في عمان المتصالحة.

خَصْبِيَّة (Khusaybah)

١٥ - ٥٣ - ٢٦، ٢٥ - ١٨ - ٤٤. قرية في
منطقة بريدة^(١)، تقع على ارتفاع ٤٦٨ متراً فوق
مستوى سطح البحر، ويقطنها أقل من ٥٠٠ إلى
١٩٩٩ نسمة. وهي ترتبط بطريق صلبوخ - بريدة
الرئيس بدرج مستو و متموج سيء، طوله ٦٠
كم، وهو عرضة للغرين والغبار، وفيضان الأودية
والطمي. وتشمل الأنشطة الاقتصادية فيها: زراعة
القمح والبرسيم والنخيل والخضراوات، مع تربية
الماشية من الإبل والغنم والماعز والأبقار. وليس
بها كفاية من الماء العذب، ودرجة عذوبة الماء ٠ -
٢٠٪ (WILSON - MURROW, 1970)^(٢).

خَصْبِيَّة (جزيرة) (Khasaifah (Jazirat))

١٠٠ - ١٧ - ٢٦، ٢٠ - ٣٧ - ٥٠. جزيرة
صغيرة مقابل جزيرة المُحَرَّق^(٣) في أرخبيل
البحرين بالخليج العربي.

(١) الصحيح أن يقال: في منطقة القصيم.

(٢) خَصْبِيَّة: هجرة تقوم من الفردة، أسسها ذعار بن حماد
من أمراء الفردة من بني السقر من قبيلة حرب عام
١٣٣٩ هـ تقع في شمال الأسياح (النياح قديماً)،
وسميت خصيبة لوجود شجر يقال له الخصاب في
موضع إحدائها (محمد العبودي، معجم بلاد القصيم).
(٣) انظر مادة هذا المدخل في المعجم، فستجد تفصيلات أخرى.

خَصْبِيَّة (Khusaimah)

١٠٠ - ٠٨ - ٣٠، ٠٠ - ٣٣ - ٤٤. مقاطعة أو
أرض زراعية في قضاء الجزيرة^(٤) بولاية بغداد.

خَصْبِيَّة (أبو) (Khisaiwah (Abu))

٠٠ - ٠٤ - ٣٢، ٠٠ - ٥١ - ٤٦. اسم لأرض
على جانب النهر بالضفة اليمنى على نهر دجلة^(٥)
على مسافة قليلة فوق كميث.

الخَصَاة (AI) Khadaarah

٢٨ - ٣٥ - ٢٣، ٥٣ - ٢٥ - ٤٢. منطقة
مستكونة في محافظة عفيف^(٦) تقع على ارتفاع
٩٦٧ متراً فوق مستوى سطح البحر، ويقطنها من
١٠٠ إلى ٤٩٩ نسمة. وهي ترتبط بطريق شقراء
- الطائف الرئيس بدرج مستو و متموج سيء،
طوله ٣٧ كم، لكنه عرضة للغرين والغبار وفيضان
الأودية. وتشمل الأنشطة الاقتصادية فيها: زراعة
القمح والبرسيم والنخيل والخضراوات، مع تربية
الماشية من الإبل والغنم والماعز. وبالمناطق كفاية
من الماء العذب، ودرجة عذوبة الماء هي ٢٦ -
٥٠٪. وبلقرية مدرسة ابتدائية للبنين، ومحطة
وقود (WILSON - MURROW, 1970)^(٧).

(٤) انظر مادة هذا المدخل في المعجم، فستجد تفصيلات
أخرى.

(٥) انظر مادة هذا المدخل في المعجم، فستجد تفصيلات
أخرى.

(٦) بمنطقة الرياض.

(٧) الخَصَاة: عدّ قديم، يقع غرباً من عقيقت على بعد
سبعين كيلاً، وقد أُسِّسَتْ فيه هجرة حديثة لدحيم بن
وهق المرشدي الروقي وجماعته المرشدة من عَقْبِيَّة،
وهي علمرة، وهي واقعة على طريق الحاج القديم من =

الخَضَارِين Khadarin

١٠ - ٢٨ - ٢٠، ٣٣ - ١٣ - ٤١. قرية في بني مالك بمحافظة الطائف في منطقة مكة المكرمة، تقع على ارتفاع ١٦٨٥ متراً فوق مستوى سطح البحر، ويقطنها نحو ١٠٠ نسمة. وهي ترتبط مع طريق الطائف - أبها - جازان الرئيس بدرب مستو بيطن واد سبيح، إلى لا بأس به، طوله ٥٥,١ كم، ولكن يحتاج الشخص إلى ١ ساعة مشياً؛ للوصول من القرية إلى ذلك الدرب (ITALCONSULT, 1970).

الخَضَارِين Khadarin

٥٥ - ٠٢ - ٢٠، ٠٤ - ٢٨ - ٤١. قرية في الباحة بمنطقة الباحة، تقع على ارتفاع ٢٢٨٢ متراً فوق مستوى سطح البحر، ويقطنها من ٥٠١ إلى ٢٠٠٠ نسمة. وهي ترتبط مع طريق الطائف - أبها -

= نجد. قال محمد بن بليهد. جديب الخضارة، جبال سود صغار يقال لها سمر الخضارة في هذا العهد، وهي التي تقول فيها مرسى العطاوية:
ودي الجرير إلى حَدْرٍ مِنْ عَلَاوِيهِ

وَحَسْمَ الذَّنْبِيَّةِ وَالْجَذِيبِ مَسَاوِي
وإذا كنت على تلك الجبال فانظر، فما كان سيله منها مسروراً فهو يصب في وادي الجريب، وما كان مغرباً فهو يصب في الشعبة، ويتجه إلى جهة المدينة، ثم تأتي ودي الخضارة، وهو واد كثير الشجر يصب سيله في الجريب، ثم تخرج منه وأنت قاصد الشرق، ثم تلتفت على شمالك ترى أجلى، وهو جبل ذو ثلاث قطع حمراء، هضاب متصل بعضها ببعض. ويرى الشيخ حمد الجاسر أن الخضارة هي الماء المعروف قديماً باسم فلجة، ورأيه هذا على جانب من الصواب، لأن التحديد والوصف الجغرافي لفلجة في كتب المعاجم الجغرافية ينطبق على ماء الخضارة (سعد بن جندل، معجم عالية نجد).
(١) في مركز القرية بني مالك.

جازان الرئيس بدرب جبلي ممهد سبيح، إلى لا بأس به، طوله ١١ كم (ITALCONSULT, 1970).

خَضْر (آل بو) Khidhar (Al Bu)

قسم من قبيلة زيد^(٢) بالعراق.

الخَضْر (الجبل) Khadhar (Jabal)

٣٠ - ٣٢ - ٢٢، ٢٥ - ١٥ - ٥٩. عبارة عن سلسلة جبلية تمثل جزءاً من تلال الحجر الشرقي في سلطنة عمان، ولكنها تتجه نحوها على ما يبدو في زوايا قائمة، وتكون الجانب الغربي من وادي الفليح. وجبل الخضار قاحل ووعر وشديد الانحدار، ويتكون من طبقات من الحجر الجيري المترامية فوق بعضها البعض. ويبلغ معدل ارتفاع السلسلة بين ٥٠٠٠ و ٦٠٠٠ قدم فوق مستوى سطح البحر، وتقع أعلى قمة على بعد ٩ أميال غرب الرفصة. وتقع بعض القرى والبقاع التي يتردد عليها الناس بمحاذاة حضيض الجبل الشرقي، ومن أهمها مرتبة من الشمال إلى الجنوب الآتي:

=

(٢) انظر مادة هذا المدخل في المعجم، فستجد تفاصيل أخرى.

الاسم	الموقع	المنازل والسكان	ملحوظات
اللميم ^(١)	في واد يحمل الاسم نفسه.	مضرب خيام ومزرعة نخيل للمشاركة، وليس بها مساكن دائمة.	بها ١٠٠ نخلة لا يقوم على رعايتها أحد.
تيماء ^(٢)	في واد يسمى وادي المنجول على بعد نحو ٨ أميال غرب صور.	٢٠٠ منزل للمشاركة.	بها ٥٠٠ نخلة.
واديل ^(٣)	على مسافة قصيرة جداً جنوب تيماء.	٨٠ منزلاً لقبائل مختلطة.	بها ٨٠٠ نخلة.
طهوى ^(٤)	على مسافة ٣ ساعات جنوب غرب تيماء.	٦٠ منزلاً للهشم.	بها ٣٠٠ نخلة.

(١) انظر: اللّمْيم Lamim .

(٢) انظر: تَيْمَاء، Taima .

(٣) انظر: وَادِيْلَا Wadaila .

(٤) انظر: طَهْوَى Tahwa .

الخَضْر (نهر) (Khidhar (Nahr - Al)

ويملك أهالي كل قرية من القرى المذكورة بعض الحمير والأغنام والماعز، ويبدو أن عدد سكان الجبل نحو ١٧٠٠ نسمة.

٠٠ - ٠٨ - ٣٠ - ٠٠، ٣٠ - ٤٨ - قرية صغيرة على الساحل الشرقي لجزيرة عبّادان^(٣).

الخَضْر (Al) Khadar

١٨ - ١٥ - ٢٦، ١٤ - ٥٩ - ٤٣. قرية في منطقة بريدة^(٤)، تقع على ارتفاع ٦٢٨ متراً فوق مستوى سطح البحر، ويقطنها من ١٠٠ إلى ٤٩٩ نسمة. وهي ترتبط بطريق النقرة - بريدة الرئيس بدرج مستوى متموج سيء، طوله ١١ كم. وتشمل الأنشطة الاقتصادية فيها: زراعة القمح والبرسيم والنخيل والخضراوات، مع تربية الماشية من الغنم والماعز. وبها كفاية من الماء العذب، ودرجة عذوبة الماء ٢٦ - ٥٠٪. وبالقرية مدرسة ابتدائية للبنين (WILSON - MURROW, 1970)^(٥).

الخَضْر Khadhar

١٨ - ١٥ - ٢٦، ١٤ - ٥٩ - ٤٣. قرية بالقصيم^(٦) في وسط شبه الجزيرة العربية^(٧).

(٣) انظر مادة هذا المدخل في المعجم، فستجد تفصيلات أخرى.

(٤) الصحيح أن يقال: في منطقة القصيم.

(٥) الخَضْر: أي الأخضر، وهكذا في لغتهم العامية ينطقون كلمة (أخْمَر) خَمَرًا، وأخْضَر (خَضْرًا)، وكان محطة استراحة للإبل التي تنقل الناس في السابق بين مدينتي بريدة وعينزة يبعد عن بريدة بنحو ١٥ كيلاً، وهو آخر الخيوط الجنوبية؛ إذ ليس بعده إلا رمال الغميس غميس بريدة ثم وادي الرّمة (محمد العبودي، معجم بلاد القصيم).

(٦) انظر مادة هذا المدخل في المعجم، فستجد تفصيلات أخرى.

(٧) انظر: الخَضْر (Al) Khadar.

الخَضْر (جبل) (Khadhar (Jabal)

٣٠ - ١٤ - ٢٣، ٣٠ - ١٩ - ٥٧. قمة مهمة في الجبل الأخضر^(١) بسلطنة عمان. وينبغي عدم الخلط بين هذه القمة وبين الجبل الأخضر في جبال الحجر الشرقي التي تقع أيضاً في سلطنة عمان.

الخَضْر (جزيرة) (Khidhar (Jazirat - Al)

٠٠ - ٠٨ - ٣٠ - ٠٠، ٣٠ - ٤٨ - اسم تعرف به جزيرة عبّادان غالباً عند العرب والإيرانيين. ولم يحدث أن استخدم الأوروبيون هذا الاسم مطلقاً.

الخَضْر (دار) (Khadar (Dar Al)

٢٣ - ٣٠ - ٢٠، ٥٦ - ٠٢ - ٤١. قرية في بني مالك بمحافظة الطائف في منطقة مكة المكرمة، تقع على ارتفاع ١٧٦١ متراً فوق مستوى سطح البحر، ويقطنها نحو ١٠٠ نسمة. وهي ترتبط مع طريق الطائف - أبها - جازان الرئيس بدرج جبلي مستوى يطن واد سيء، إلى لا بأس به، طوله ٦١,٧ كم، ولكن يحتاج الشخص إلى ١,١ ساعة مشياً، للوصول من القرية إلى ذلك الدرب. ويوجد بالقرية دكانان (ITALCONSULT, 1970)^(١).

(١) انظر مادة هذا المدخل في المعجم، فستجد تفصيلات أخرى.

(٢) في مركز القريع بني مالك.



الخَضْرَاء Khadhar

١٠٠-٤٦-٢٢، ١٠٠-١٨-٥٨. قرية في وادي سَمَد^(١) في جبال الحجر الشرقي بسلطنة عمان.

الخَضْرَاء Khidhar

١٠٠-١٢-٣١، ١٠٠-٣٣-٤٥. قرية على الضفة اليسرى لنهر الفرات^(٢) على بعد نحو ٧ أميال فوق دزاج. ويوجد مكتب بوقية هنا وعبارة.

الخَضْرَاء (Al) Khudhr

١٠٠-١٧-٢٨، ١٠٠-١٠-٣٧. اسم بدوي لممر الأخضر وقلعة الأخضر^(٣) (Doughty)^(٤).

خَضْرَاء إِيَّاس (أو الخَضْرَاء)

Khidhar Aliyas Or Khidhar

١٠٠-٥٥-٣٢، ١٠٠-١٢-٤٤. مكان على نهر الفرات^(٥) بين الفلوجة والمسيب.

خَضْرَاء (آبار) Khadhra

١٧-١٧-٢٨، ٥٢-١١-٤٣. مجموعة من الآبار في وسط شبه الجزيرة العربية، تقع على درب زبيدة عند نقطة مكانها ثلث المسافة بين حائل

وكَرْبَلَاء تقريباً. وآبار خَضْرَاء التي يبلغ عددها ١٤ بئراً قد حفرت بطريقة بسيطة بالصخر بعرض ٦ أو ٧ أقدام في الأعلى، وتحوي مياهاً مرّة على عمق نحو ٥٠ قدماً. ولا يوجد ما يميز موقعها من بعد^(٦).

الخَضْرَاء (بئر) (Khadra (Bir)

٥٥-٣٢-١٧، ٢٣-٢٦-٤٤. قرية في الخضراء بمنطقة نجران، تقع على ارتفاع ١١٦٣ متراً عن مستوى سطح البحر، ويقطنها من ١٠١ إلى ٢٥٠ نسمة. وهي ترتبط مع طريق أبها - خميس مشيط - نجران الرئيس بدرج مستو لا بأس به وطوله ٢، ١٤ كم. وبالقرية مركز إمارة، وقوات أمن، و ٥٠ دكاناً، ومقهى (ITALCONSULT, 1970).

خَضْرَاء (جبل) (Khadhra (Jabal)

١٠٠-١٦-٢٨، ٥٢-٠٩-٤٣. انظر: نجد، منطقة الشمال الشرقي Najd; northeastern district^(٧).

(٦) الخَضْرَاء: في (المناسك): (وعلى مقدار ميلين من التعلية على غير الطريق يمنا (يقصد للمضعد) آبار كبار، ماءً عذبٌ تسمى الخضراء، يستعذب الماء منها أهل التعلية منها بئر تعرف بالبرمكي، وبئر تعرف بالبستان). وقال موزل: (وصلنا هضبة الجبيلة التي غرق ثلثها بالرمال، ثم انحدرنا إلى خب الجحفة الذي يتقاطع مع طريق الحج المؤدي إلى حابيل، مقابل آبار خَضْرَاء وخَضْرَاء، وتجتاز الطريق هذه الآبار في الوقت الحاضر، ثم ترجع عند بئر الحصمة إلى الطريق الموالي لطريق الحج القديم. وفي الخضراء ما يزيد على ثمانين بئراً، يتجاوز عمق الواحدة عشر قامات، وهي لقيمة عبدة تقم بالترب منها في فصل الصيف). وأقول: ما تزال آبار خَضْرَاء من أشهر مناهل البادية (حمد الجاسر، معجم شمال المملكة).
(٧) جبل خضراء نسبة للآبار، وهو قطعة منفصلة من جبال =

(١) انظر مادة هذا المدخل في المعجم، فستجد تفصيلات أخرى.
(٢) انظر مادة هذا المدخل في المعجم، فستجد تفصيلات أخرى.
(٣) انظر مادة هذا المدخل في المعجم، فستجد تفصيلات أخرى.
(٤) انظر: الأَخْضَر (ممر وادي) (Akhidhar (Bug haz - Al).
(٥) انظر مادة هذا المدخل في المعجم، فستجد تفصيلات أخرى.

الخَضْرَاء (جبل) Khadhra (Jabal)

٠٠ - ٢٩ - ٢٤، ٠٠ - ٠٤ - ٥٦. قمة في سهل محضة^(١) برأس البر العماني.

الخَضْرَاء (عين) Khadhra (Ain - AI)

٠٠ - ١٠ - ٢٦، ٠٠ - ٣٥ - ٥٠. عين مياها عذبة في جزيرة النبي صالح^(٢) بأرخبيل جزر البحرين.

الخَضْرَاء (عين)

Kuzrah (Ain) Or Ain Khudrah

٣٠ - ٢٦ - ٣٢، ٥٠ - ٤١ - ٤٣. عين في الصحراء الشامية^(٣) بشمالي شبه الجزيرة العربية، تقع على بعد ٢٦ ميلاً بواسطة الطريق من كركلاء على طول الطريق الغربي إلى جبال شمر. ويوجد ماء دائم في عين الخضراء بعد نزول مطر الشتاء، ولكن من المشكوك فيه إن كان الماء يبقى طوال السنة.

الخَضْرَاء (وادي) Khadhra (Wadi)

٠٠ - ٢٩ - ٢٤، ٠٠ - ٠٤ - ٥٦. واد في سهل محضة^(٤) برأس البر العماني.

الخَضْرَاء Khadhra

٠٠ - ٥١ - ٢٣، ٠٠ - ١٩ - ٥٧. بلدة صغيرة في منطقة الباطنة^(٥) بسلطنة عمان.

الخَضْرَاء Khadhra

٢٠ - ٠٨ - ٢٣، ٠٠ - ٤٤ - ٥٨. قرية صغيرة بوادي بني بطّاش^(٦) في منطقة مسقط بسلطنة عمان.

الخَضْرَاء Khadhra

٠٠ - ٢٦ - ٢٣، ٠٠ - ١٢ - ٥٧. قرية في وادي السّحّتن^(٧) بمنطقة الحجر الغربي في سلطنة عمان.

الخَضْرَاء Khadhra

٠٠ - ٥١ - ٢٣، ٠٠ - ٣٣ - ٥٦. قرية صغيرة بوادي الصّرامِي^(٨) في سلطنة عمان.

الخَضْرَاء Khadhra

٠٧ - ١٣ - ١٩، ٥٧ - ٠٤ - ٤٢. قرية في محافظة النماص في منطقة عسير، تقع على ارتفاع ٢٤٧١ متراً فوق مستوى سطح البحر، ويفطنها من ٥٠١ إلى ٢٠٠٠ نسمة. وهي ترتبط مع طريق الطائف - أبها - جازان الرئيس بدرج مستو بحالة لا بأس بها، طوله ٢,٠ كم. ويوجد بالقرية مدرسة، وسوق، و٢٠ دكاناً، وطاحونة (TALCONSULT, 1970)^(٨).

= الضييب بالتيسية يشركه درب زبيدة نحو اليمن للمتجه نحو مكة المكرمة.

(١) انظر مادة هذا المدخل في المعجم، فستجد تفصيلات أخرى.

(٢) يطلق عليها أحياناً جزيرة النبي صالح.

(٣) بادية الأنبار.

(٤) انظر مادة هذا المدخل في المعجم، فستجد تفصيلات أخرى.

(٥) انظر مادة هذا المدخل في المعجم، فستجد تفصيلات أخرى.

(٦) انظر مادة هذا المدخل في المعجم، فستجد تفصيلات أخرى.

(٧) انظر مادة هذا المدخل في المعجم، فستجد تفصيلات أخرى.

(٨) الخضراء: من قرى المجاردة من بني شهر، على =

الرئيس بدرب متموج جيد، طوله ٣٧ كم. وتشمل الأنشطة الاقتصادية فيها: زراعة القمح والبرسيم والنخيل والخضراوات، مع تربية الماشية من الغنم والماعز والأبقار، كما أن بها كفاية من الماء العذب، ودرجة عذوبة الماء هي ٢٦ - ٥٠٪. وبالقرية محطة وقود (WILSON - MURROW, 1970)^(٧).

الخَضْرَاء Khadrah

١٩ - ٥٥ - ١٧، ٢٥ - ٢٠ - ٤٣. قرية في محافظة ظهران الجنوب في منطقة عسير، تقع على ارتفاع ٢٣٢٠ متراً فوق مستوى سطح البحر، ويفطنها نحو ١٠٠ نسمة. وترتبط مع طريق أبها - خميس مشيط - نجران الرئيس بدرب متموج سيح، طوله ٣ كم (ITALCONSULT, 1970)^(٧).

الخَضْرَاء Khadrah

٢٠ - ٢١ - ٢١، ٢١ - ١٣ - ٢٥ - ٤٠. قرية في الطائف بمحافظة الطائف في منطقة مكة المكرمة، تقع على ارتفاع ١٥٥٣ متراً فوق مستوى سطح البحر، وسكانها من ٢٥١ إلى ٥٠٠ نسمة. وهي ترتبط مع طريق الطائف - الرياض الرئيس بدرب مستو لا بأس به، طوله ٦,٥ كم (ITALCONSULT, 1970)^(٤).

(٢) خَضْرَاء: هجرة صغيرة من هجر قبيلة حرب، تقع إلى الشمال الغربي من الشبيكية في القسم الغربي من منطقة القصيم (محمد العبودي، معجم بلاد القصيم)..
(٣) في مركز الحرجة بمحافظة ظهران الجنوب في منطقة عسير.
(٤) الخَضْرَاء: قرية للأشراف ذوي زيد في وادي لقيم الأسفل، تبعد عن الطائف ١٢ كيلاً شمالاً (عائق البلادي، معجم معالم الحجاز).

سطح البحر، ويفطنها ٥٠١ إلى ٢٠٠٠ نسمة. وترتبط مع الطريق الساحلي بدرب مستو لا بأس به، ضوله ٦,٥ كم، ولكن يحتاج الشخص إلى ٠,٢ ساعة مشياً؛ للوصول من القرية إلى ذلك الدرب (ITALCONSULT, 1970).

الخَضْرَاء Khadra

٢٠ - ٣٥ - ١٦، ١٧ - ٥٨ - ٤٢. قرية في محافظة صامطة في منطقة جازان، تقع على ارتفاع ٨٧ متراً فوق مستوى سطح البحر، ويفطنها من ٥٠١ إلى ٢٠٠٠ نسمة. وهي ترتبط مع طريق الطائف - أبها - جازان الرئيس بدرب مستو جيد، إلى لا بأس به، طوله ٦٢,٠ كم (ITALCONSULT, 1970).

الخَضْرَاء Khadra (Dar Al)

١٤ - ٢٣ - ٢١، ٤٢ - ٢٠ - ٤٠. قرية في الطائف بمحافظة الطائف في منطقة مكة المكرمة، تقع على ارتفاع ١٧٥٩ متراً فوق مستوى سطح البحر، وسكانها نحو ١٠٠ نسمة. وهي ترتبط مع طريق الطائف - أبها - جازان الرئيس بدرب مستو ومتموج ببطن واد سيح، إلى لا بأس به، طوله ٨,١ كم. وبالقرية مدرسة (ITALCONSULT, 1970).

خَضْرَاء Khadraa (Al)

٥٣ - ٣٣ - ٢٥، ٠٠ - ٠١ - ٤٣. قرية في منطقة بريدة^(١)، تقع على ارتفاع ٦٩٠ متراً فوق مستوى سطح البحر، ويفطنها من ١٠٠ إلى ٤٩٩ نسمة. وهي ترتبط بطريق النبهانية - الرس - عنيزة (١) الصحيح أن يقال: في منطقة القصيم.

خَضْرَاء Kuthrah

٠٠-٤٨-٢٢-٠٠، ٥٩-٥٧. قرية صغيرة في عمان الداخل تقع على بعد نحو ٢٥ ميلاً شرق منح. وتحوي خَضْرَاء نحو ٥٠ منزلاً، مع وفرة بالمياه في محيطها. ويوجد نحو ١٠٠ نخلة، و٥٠ حماراً، و١٠٠ من الغنم والماعز^(١).

خَضْرَاء ابن دَفَاع Khadhra Bin Dafa

٠٠-٤٩-٢٢-٠٠، ٥٨-٠٢. إحدى القرى بوادي عَنْدَام^(٢) بسلطنة عمان؛ انظر أيضاً: عمان الداخل Oman Proper.

الخَضْرَاء الجنوبيَّة Khadra Al Janubiyah

٣٨-٠٢-١٧، ١٤-٤٨-٤٢. قرية في مركز الريان بمنطقة جازان، تقع على ارتفاع ٦٧ متراً فوق مستوى سطح البحر، ويقطنها من ١٠١ إلى ٢٥٠ نسمة. وهي ترتبط مع طريق الطائف - أبها - جازان الرئيس بدرج مستو جيد وسيج. إلى لا بأس به، طوله ٨، ٣٣ كم. وبالقرية مدرسة، وخمسة دكاكين (ITALCONSULT, 1970).

الخَضْرَاء الشماليَّة Khadra Shamaliyah

٣٠-٠٣-١٧، ٠٣-٤٨-٤١. قرية في مركز الريان بمنطقة جازان، تقع على ارتفاع ٦٣ متراً فوق مستوى سطح البحر، ويقطنها من ١٠١ إلى ٢٥٠ نسمة. وهي ترتبط مع طريق الطائف - أبها - جازان الرئيس بدرج مستو جيد يبطن (١) يلحظ الخطأ في رسم الاسم بالحروف اللاتينية. (٢) انظر مادة هذا المدخل في المعجم، فستجد تفصيلات أخرى.

واد جيد وسيج، إلى لا بأس به، طوله ٣٥,٤ كم. وبالقرية مدرسة، وعشرة دكاكين، وطاحونة (ITALCONSULT, 1970).

خَضْرَان (آل) Khadran (Al)

١١-٥١-١٧، ٣٣-٤٢-٤٣. قرية في محافظة بدر الجنوب في منطقة نجران، تقع على ارتفاع ٢١١٢ متراً فوق مستوى سطح البحر، ويقطنها من ٥٠١ إلى ٢٠٠٠ نسمة. وهي ترتبط مع طريق أبها - خميس مشيط - نجران الرئيس بدرج جبلي مستو و متموج يبطن واد بحالة سيئة إلى لا بأس بها وطوله ٥٥ كم (ITALCONSULT, 1970)^(٣).

الخَضْرَان Khadhran

فرع من قبيلة الدواسر^(٤) بجنوبي نجد؛ وهم من قسم الوداعين.

الخَضْرَاوِين Khadrawain

٠٠-٥١-٢٤، ٠٠-٢٣-٥٦. قرية ضخمة في ولاية سناص الفرعية^(٥) في سلطنة عمان.

الخَضْرِي (Al) Khudari

٠٤-٠٠-١٩، ٤٤-١٠-٤٢. قرية في تَنُومَة^(٦) بمنطقة عسير، تقع على ارتفاع ٢١٩٢ (٣) آل خضران: قرية سكانها آل خضران، بمنطقة نجران (حمد الجاسر، المعجم المختصر). (٤) انظر مادة هذا المدخل في المعجم، فستجد تفصيلات أخرى. (٥) انظر مادة هذا المدخل في المعجم، فستجد تفصيلات أخرى. (٦) أحياناً تسمى تنومة بني شهر؛ لوقوعها في بلادهم.

والرقية والروضة والسيح والشطبة وستارة
واسط ووسيلة، كما يقطنون منطقة العارض في
كل من حرملاء والقرينة وملهم ورغبة وصلبوخ
سدوس وثادق في قسم المحمل من المنطقة
المذكورة، وكذلك في الجيلة والملقى والعمارية
والعلب والعودة والدرعية وعرقه وبطين الشيوخ
والرياض ومنفوحة والمصانع والحائر على وادي
حنيفة. وفي داخل ضرماء والمزاحمية والروضة
في ضرماء. ويعيشون في الحريق في مدينة الحريق
والمفيجر. وفي الحوطة في كل من مدينة الحوطة
والحولة والقويح والوسيط، وفي الخرج في كل
من العذار والدكم ونعجان والسليمة، وفي منطقة
سدير في كل من عشيرة العطار والعودة والداخلية
والغاط وحرمة والحصون والحوطة وجلاجل
والجنوبية والخطامة والخيس والمجمعة والروضة
والروضة وتمير والتويم والزلفي.

الأقسام:

فيما يأتي أقسام قليلة، أو بالأحرى قبائل^(١)،
تتسمي إلى الهيكل العام لبني خَضِير^{(٢)(٣)}.

- (٢) هذا دليل على جهل هؤلاء الرحالة فهم هنا يناقضون
أنفسهم فوصف بني خَضِير بالقبيلة يخبرهم من هذه
المجموعة التي ما دخلته هذه الأسم إلا بسبب عدم
انتمائها إلى قبيلة.
- (٣) بنو خَضِير: يطلق هذا الاسم على عدد كبير من الأسم
المجهولة النسب، ومنها ما له أصل عربي صحيح،
أو مولى لقبيلة معروفة، ومولى القوم منهم، أو يُسمى
لإحدى الأمم المعروفة (حمد الجاسر، جمهرة أنساب
الأسم المتحضرة في نجد).
- (٤) ذكر المعجم بعض الأسم التي تنتمي لهذه الفئة وأساق
وجودها، وبما أنها مشابهة لأسماء أسر ليسوا من هذه
الفئة في معظمها فقد آثرت حذفها فهي لا تضيف أي
فائدة، وليست موثوقة.

متراً فوق مستوى سطح البحر، ويقطنها نحو ١٠٠
نسمة. وهي ترتبط مع طريق الطائف - أبها -
جازان الرئيس بدرج جبلي سيء، طوله ١,٨ كم،
وهناك ١,٩ ساعة مشياً من الدرب حتى الوصول
إلى القرية (ITALCONSULT, 1970).

خَضِيجْ Khudij

٤٩ - ٣٩ - ١٨، ٠١ - ٢٧ - ٤٢. قرية في
بَلَسْتَر بمنطقة عسير، تقع على ارتفاع ١٩٩٠
متراً فوق مستوى سطح البحر، ويقطنها من
٥٠١ إلى ٢٠٠٠ نسمة. وهي ترتبط مع طريق
الطائف - أبها - جازان الرئيس بدرج مستو
ومتزوج ببطن واد لا بأس به، طوله ٢٣ كم
(ITALCONSULT, 1970).

خَضِير (آل) Khadhair (Al)

انظر: العجمان (قبيلة) (Ajman Tribe)؛ فرع
آل شامر.

خَضِير (بنو) Khadhir (Bani)

تعبير شامل يستعمل في جنوبي نجد للدلالة
على جميع القبائل الأذننى نسباً التي يعمل أفرادها
في فلاحه أراضي العرب الأرفع نسباً. ونادراً ما
يملكون أراضي خاصة بهم باستثناء عدد منهم
بالسيح في الأفلاج الذين يملكون بعض الأرض.

التوزيع:

يعيش بنو خَضِير في الجزء الجنوبي الغربي
من نجد في القويحية، وفي الأفلاج في العمار
والبلبيع والهدار وحراضة والخرفة وليلى



الخَضِير (Al) Khudir

٣٩ - ٥٧ - ١٦، ٤٦ - ٤٢ - ٤٢. قرية في محافظة أبو عريش بمنطقة جازان، تقع على ارتفاع ٤٤ متراً فوق مستوى سطح البحر، ويقطنها من ١٠١ إلى ٢٥٠ نسمة. وهي ترتبط مع طريق الطائف - أبها - جازان الرئيس بدرج مستوى جيد وسيء، إلى لا بأس به، طوله ١٥,٨ كم. وبها دكانات (ITALCONSULT, 1970).

خَضِيرَة Hudayrah

٥٦ - ٠٤ - ١٧، ٤٤ - ٤٤ - ٤٢. قرية في محافظة ضمد في منطقة جازان، تقع على ارتفاع ٦٢ متراً فوق مستوى سطح البحر، ويقطنها أكثر من ٢٠٠٠ نسمة. وهي ترتبط مع طريق الطائف - أبها - جازان الرئيس بدرج مستوى لا بأس به، طوله ١١,٥ كم. وبها مدرسة، ومستوصف، وبريد وبرقية، و٢٠ دكاناً (ITALCONSULT, 1970).

خَضِيرَاء Khudhairah

٢٣ - ١٩ - ٢٦، ١٣، ٥٩ - ٤٣. قرية صغيرة بالقصيم^(١) في وسط شبه الجزيرة العربية^(٢).

الخَضِيرَة Khadhairah

٥٤ - ٤٩ - ٢٥، ١١ - ٢٣ - ٥١. منطقة تخيم للبدو في داخل قطر^(٤) في شرقي شبه الجزيرة العربية.

الخَضِيرَات (قبيلت) Khadhirat

إحدى القبائل الريفية في العراق^(٣).

الخَضِيرَة (Al) Khudairah

٠٠ - ٣١ - ٢٤، ٠٠ - ١٦ - ٣٨. مرحلة على الطريق بين العقبة ومكة المكرمة، وهي على بعد رحلة ١٠ ساعات شمال ينبع، و١٧٤ ساعة من العقبة. وتقع منطقة التخيم بين ضلعين يقال إنهما يحويان عروق النحاس. وتوجد أشجار جيدة وكثيرة، ولكن لا يوجد ماء.

الخَضِيرَة Khudayrah

١١ - ٢١ - ٢١، ١٠ - ٢٥ - ٤٠. قرية في الطائف بمحافظة الطائف في منطقة مكة المكرمة، تقع على ارتفاع ١٥٥٤ متراً فوق مستوى سطح البحر، وسكانها من ٢٥١ إلى ٥٠٠

(١) انظر مادة هذا المدخل في المعجم، فستجد تفصيلات أخرى.

(٢) خَضِيرَاء: على لفظ تصغير خضراء مؤنث أخضر - أَحَدُ خُيُوبٍ بريدة الشرقية تقع إلى الغرب من خب القير، وتبعد عن بريدة بنحو ثلاثة أكيال. وتكاد تكون قرية كبيرة إلا أن عمران مدينة بريدة زحف إلى جهة الشرق الجنوبي باتجاه خضيرا حتى كاد يتصل بها. وخضيرا ليست قديمة العمارة فيما يعتقد، وقال لي واحد من آل فوزان من أهلها: إنهم هم الذين ابتدأوا عمارتها، قدم جدهم من التنومة في الأسياح فابتدأ هو وأولاده عمارتها، وأعتقد أن ابتداء عمارتها كان في منتصف القرن الثالث عشر الماضي. هذا إذا لم تكن معمورة قبل ذلك ثم دثرت، ثم أعيدت عمارتها لأن المشهور عند أهل تلك الناحية أن خيوب بريدة الشرقية هي على وجه الإجمال ذات عمارة قديمة (محمد العبودي، معجم بلاد القصيم).

(٣) انظر: العرق Traq؛ القبائل الريفية.

(٤) انظر مادة هذا المدخل في المعجم، فستجد تفصيلات أخرى.

الخَضِيرِيَّة Khudhairiyah

فرع من قبيلة الدواسر^(١) ذكره بلجريف Palgrave. وربما هم الخضيران (Palgrave).

خَطَّ الزَّائِمَة - Umm - Zannah - Khatt

٣٣ - ٢٧ - ٠١، ٣٧ - ٣٨ - ٠١. محطة على طريق سكة حديد الحجاز^(٢) على بعد ٨٥٥ ميلاً جنوب دمشق (محطة القدم)^(٣).

خَطَاب (قَبِيلَة بَنِي) Beni Khotab

انظر: اليمن Yemen؛ تحت قبائل اليمن^(٤).

الخَطَّاطِيَّة Khatatibah

انظر: الدواسر (قبيلة) (Dawasir (Tribe)، قسم الرجبان.

الخَطَامَة Khatamah

٣٦ - ٢٥ - ٠١، ٤١ - ٤٥. قرية في منطقة سدِير^(٥) بنجد^(٦).

(١) انظر مادة هذا المدخل في المعجم، فستجد تفصيلات أخرى.

(٢) انظر ذلك: في مجلد «الطرق في شبه الجزيرة العربية» Routes in Arabia.

(٣) تسمى محطة حشم صنعاء، وهي التي تلي قلعة المعظم باتجاه مدائن صالح.

(٤) هذا المدخل إضافة من المحقق لفائدة القارئ بسبب ورود التفصيلات عن القبيلة في مكان آخر.

(٥) انظر مادة هذا المدخل في المعجم، فستجد تفصيلات أخرى.

(٦) الخَطَامَة: ذكرها ياقوت ولم يضبطها بل قال: إنها من قرى اليمامة، روي عن الصنسي. قلت: الخطامة قرية موجودة الآن من قرى سدِير، واقعة داخل قف بين وادي الفقي (وادي سدِير)، وبين وادي المياه، ويصب فيها شعبان كبيران أحدهما اسمه: الملحق، =

نسمة. وهي ترتبط مع طريق الرياض - الطائف الرئيس بدرج مستو لا بأس به، طوله ٦,٥ كم (ITALCONSULT, 1970).

الخَضِيرَة Khudayrah

٣٦ - ٢٦ - ٢١، ١٤، ٣٣ - ٤٠. قرية في الطائف بمحافظة الطائف في منطقة مكة المكرمة، تقع على ارتفاع ١٤٨١ متراً فوق مستوى سطح البحر، وسكانها من ١٠١ إلى ٢٥٠ نسمة. وهي ترتبط مع طريق الرياض - الطائف - جازان الرئيس بدرج مستو بطن واد لا بأس به، طوله ٣,٧ كم (ITALCONSULT, 1970).

خَضِيرَة Khudayrah

٠١ - ٥٥ - ١٦، ١٢ - ٥٥ - ٤٢. قرية في محافظة أبو عريش بمنطقة جازان، تقع على ارتفاع ١٢٠ متراً فوق مستوى سطح البحر، ويقطنها من ١٠١ إلى ٢٥٠ نسمة. وهي ترتبط مع طريق الطائف - أبها - جازان الرئيس بدرج مستو لا بأس به، طوله ٣٤,٨ كم، ولكن يحتاج الشخص إلى ٨,٠ ساعة مشياً؛ للوصول من القرية إلى ذلك الدرب. وبالقرية دكان (ITALCONSULT, 1970).

خَضِيرَات (آبار) Khudairawat

٠١ - ٠٣ - ٣١، ٠٠ - ٤٦ - ٤٥. بضع آبار في الصحراء الشامية بشمالي شبه الجزيرة العربية، تقع على الطريق بين الخميسية والسماوة على بعد نحو ٥٥ ميلاً من الأولى، و٣٥ ميلاً من الثانية. والماء هنا ضارب للملوحة.

الْحَطَامَة (Al) Khattamah

٠٠-٣٧-٢٥-٠٦-٤١-٤٥. قرية تتألف من المركز الرئيس وعدد من المزارع في أودية كثيرة، ويقال إن المساحة المزروعة تبلغ ٢٢٠ هكتاراً. ويوجد بها ١٥ دكاناً، و١٧ ورشة. ولا يوجد من المؤسسات الحكومية سوى مدرسة فقط، كما يوجد هنا ٥٠٠ نسمة من المقيمين إقامة دائمة، وربما ٢٠٠ نسمة في المزارع. وهي تقع في المنطقة الوسطى، على ارتفاع ٦٢٠ متراً فوق مستوى سطح البحر، على بعد ٨ كم من حوطة سدبر مع درب (ETCO, 1970).

الْحَطَة (Al) Khattah

٠٠-٥٩-٢٧-٠٠-٤٣-٤١. سهل صغير مركزه يقع على بعد نحو ٥٠ ميلاً شمال حائل بجبال سَمَر. ويقطع الحطة الطريق الغربي بين كَرْبَلَاء وحائل، ونهايته الشمالية يبدو أنها على بعد ١٠ أميال شمال بئر التَّيْم.

حَطَم السَّوَاد Khatmat - As - Suwwad

١٥-٠٨-٢٤-٣٠-٥٤-٥٥. قمة في الجَوِّ^(١) بعمان المستقلة.

حَطَم الشَّكْلَة Khatmat - Ash - Shiklah

١٥-٠٨-٢٤-٣٠-٥٤-٥٥. قمة في الجَوِّ^(٢) بعمان المستقلة.

حَطَمَة Khutmah

٠٠-٣٦-٢٣-٠٠-٣٢-٥٨. ضاحية في مدينة مسقط^(٣).

حَطَمَة (قليب) (Al) Takhtakh (Jalib)

٠٠-٠٢-١٨-٠٠-٢٥-٤٥. مكان ذكر أنه يقع بالقرب من الحدود الغربية للربع الخالي في نحو منتصف الطريق بين وادي نجران ووادي الدواسر، وهو كما يظهر مورد ماء، ولكن لا توجد معلومات بخصوصه^(٤).

حَطَمَة مَلاَحَة Khatmat Milahah

٠٠-٥٨-٢٤-٠٠-٢٢-٤٦. رعن يمتد بقرب البحر على بعد نحو ٣ أميال شمال - شمال غرب مَريْر في الساحل الشرقي لرأس البر العماني، وهو يمثل الطرف الشمالي للباطنة^(٥).

الْحَطَوَة Khatwah

٠٠-١٩-٢٤-٠٠-٠٧-٥٦. قرية كبيرة في سهل محضة^(٦) برأس البر العماني.

(٢) انظر مادة هذا المدخل في المعجم، فستجد تفصيلات أخرى.

(٣) انظر مادة هذا المدخل في المعجم، فستجد تفصيلات أخرى.

(٤) لا يوجد سوى آبار حَطَمَة في هذه المنطقة، ويبدو أن المعجم قد أخطأ في الرسم اللاتيني للمكان.

(٥) انظر مادة هذا المدخل في المعجم، فستجد تفصيلات أخرى.

(٦) انظر مادة هذا المدخل في المعجم، فستجد تفصيلات أخرى.

= والثاني اسمه: أبو خيسة، وهي تقع شرقاً بميل إلى الشمال عن الحوطة قاعدة سدبر بمسافة أربعة أكبال، وبها نخيل كثيرة ومزارع. ومن سكانها آل مغامس من تميم وآل منيع من الدواسر وغيرهم (عبدالله بن خميس، معجم اليمامة).

(١) انظر مادة هذا المدخل في المعجم، فستجد تفصيلات أخرى.

ومستوصف، ومحكمة، وبريد وبرقية وهاتف، ومكتب تعليمي، ومكتب زراعي، وكهرباء (WILSON - MURROW, 1970)^(٣).

خَفَا (بئر) Khaffah (Bir)

٠٢ - ٢١ - ٢٤، ٢٤ - ٢٨ - ٤٣. بئر للبدو، ترتبط مع طريق ساجر - بريدة الرئيس بدرج مستو وتموج لا بأس به، طوله ٧ كم، وهو عرضة للغرين والغبار وفيضان الأودية والظمي. والنشاط الاقتصادي فيه هو تربية الإبل - (WILSON - MURROW, 1970)^(٤).

(٣) خَفَا: ماء قديم، يقع في أعلى وادي السر، فيما بين الصفراء والنقود، جنوب هجرة عسيلة، وقد أسست فيه هجرة حديثة لابن ربيعان من أمراء ذوي ثبيت من الروقة من عُنَيْتِيَّة، وهي عابرة، فيها بساتين ومدرسة ابتدائية للبنين وابتدائية للبنات، ويمر بها طريق السيارات المزفت الذي يتشعب من طريق الحجاز عبر بلاد السر إلى القصيم، وهي أول بلدة يمر بها، بعد الخفيفية، تصغير خفية. وخف معروف بهذا الاسم قديماً وحديثاً، وقد ذكره الهمداني، وعده من مياه السر. وهجرة خف تابعة للدوادمي، وتبعد عن مدينة الدوادمي شرقاً أربعة وسبعين كيلاً (سعد بن جندل، معجم عالية نجد).

(٤) خَفَا: - ماء قديم، يقع في جانب هضبة صغيرة منفردة ومنطرحة في ببداء من الأرض، تحف بالماء من الناحية الغربية، وماؤه فير ومنزعه قريب، ويرتفع ماؤه في أيام الربيع ووفرة السيول إلى أعالي آباره، وهو في منخفض بجانب الهضبة، تنحدر إليه سيول ما حوله مجتذبة معها الأعطان فتلوته فلا يستساغ شربه حتى ينزح منه الكثير، وفيه معدن مشهور يستصفي منه ملح البارود. ويقع هذا الماء شمال بلدة القاعية، غرب هضبة شرثة (تهمد) وشرق العرايس، في أسفل وضح الحمى، وفي هذا العهد في بلاد الروقة من عُنَيْتِيَّة بالدوادمي، يبعد عن مدينة الدوادمي غرباً مئة أكيال تقريباً (سعد بن جندل، معجم عالية نجد).
ومن الجدير بالذكر هنا هو أن الشيخ عبدالله بن محمد =

الخَطْوَى Khatwah

٠٠ - ٢٤ - ٢٣، ٢٣ - ٠٠ - ٠٨ - ٥٨. قرية صغيرة في وادي مَنْصَح^(١) بسلطنة عمان. وتقع الخطوى أسفل النقطة التي يلتقي فيها وادي مَنْصَح بوادي راك.

خُطَيْبِيَّة Khutaybah

٣٩ - ١٩ - ١٧، ٠٣ - ٢٤ - ٤٣. قرية في بني مالك في منطقة جازان، تقع على ارتفاع ١٤١٥ متراً فوق مستوى سطح البحر، ويقطنها من ٢٥١ إلى ٥٠٠ نسمة. وهي ترتبط مع طريق الطائف - أبها - جازان الرئيس بدرج مستو وتموج لا بأس به، طوله ٧٥,٥ كم، ولكن يحتاج الشخص إلى ٢,٥ ساعة مشياً؛ للوصول من القرية إلى ذلك الدرب (ITALCONSULT, 1970)^(٦).

خَفَا (ال) Khuff (Al)

٣٣ - ٥٥ - ٢٤، ١٨ - ٤٢ - ٤٤. منطقة مسكونة في منطقة الرياض، تقع على ارتفاع ٧٥٢ متراً فوق مستوى سطح البحر، ويقطنها من ٥٠٠ إلى ١٩٩٩ نسمة، ويخدمها طريق ساجر - بريدة الرئيس. وتشمل الأنشطة الزراعية زراعة القمح والبرسيم والنخيل وبعض الفواكه والخضراوات، مع تربية الماشية من الغنم والماعز والأبقار. وبها ماء عذب كاف، ونسبة عذوبة الماء هي ٧٦ - ١٠٠٪. وبالقرية مدرسة ابتدائية للبنين،

(١) انظر مادة هذا المدخل في المعجم، فستجد تنسيبات أخرى.

(٢) خطبية: - بالتصغير - بقعة في بني مالك شمال القهبة بكيلين اثنين (محمد العقيلي، معجم مقاطعة جازان).



الخَفَاجَة Khafajah

أحد الأقسام في قبيلة زيد^(١) بالعراق. وخلال الحرب العظمى كانوا معادين للبريطانيين.

خَفَاش Khufash

سعد بمحافظة الطائف في منطقة مكة المكرمة، تقع على ارتفاع ١٩٢٧ متراً فوق مستوى سطح البحر، ويقطنها من ٥٠١ إلى ٢٠٠٠ نسمة. وهي ترتبط مع طريق الطائف - أبها - جازان الرئيس بدرب مستويين واد ممهد جيد، إلى لا بأس به، طوله ٣٥,٥ كم^(٢) (ITALCONSULT, 1970).

الخَفَّان (أم) Khuffan (Umm Al)

٤٨ - ١٢ - ٢١، ٣٥ - ٢٩ - ٤٠. قرية في الطائف بمحافظة الطائف في منطقة مكة المكرمة، تقع على ارتفاع ١٦٢٠ متراً فوق مستوى سطح البحر، ويقطنها نحو ١٠٠ نسمة. وهي ترتبط مع طريق الطائف - أبها - جازان الرئيس

= الشايح قد اتضح له أن ما يعرف بشرقة في الوقت الحاضر ليست جبل ثمهد، وأنه قد تأكد من خلال شواهد عديدة أن ما يعرف اليوم بهضبة فتحة في أيامنا هذه ما هو في الواقع إلا هضبة ثمهد والبرقة المجاورة لها هي برقة حولة وذلك لانطباق وصف المعاجم عليهما (انظر المناقشة لهذا الموضوع في: عبدالله بن محمد الشايح، نظرات في معاجم البلدان: تحقيق مواضع هامة في نجد، ج ١، ص ١٣٨ وما بعدها).

(١) انظر مادة هذا المدخل في المعجم، فستجد تفصيلات أخرى.

(٢) خفاش: من قرى اللوييات من الثبته، في بلاد بني سعد من محافظة الطائف (حمد الجاسر، المعجم المختصر).

بدرب مستوي متموج لا بأس به، طوله ٣,٥ كم (ITALCONSULT, 1970)^(٣).

خَفَصَة Khafa

١٧ - ٥٦ - ١٩، ٠٥ - ٣١ - ٤١. قرية في الباحة بمنطقة الباحة، تقع على ارتفاع ٢٢٨٠ متراً فوق مستوى سطح البحر، ويقطنها من ١٠١ إلى ٢٥٠ نسمة. وهي ترتبط مع طريق الطائف - أبها - جازان الرئيس بدرب جبلي سيئ، طوله ٢٠ كم (ITALCONSULT, 1970)^(٤).

الخَفَج (Al) Khafj

١٦ - ١٦ - ٢٦، ٣٦ - ٢٦ - ٤٠. قرية في منطقة حائل، تقع على ارتفاع ٩٩٦ متراً فوق مستوى سطح البحر، ويقطنها من ٥٠٠ إلى ١٩٩٩ نسمة. وترتبط مع طريق الحناكية - حائل الرئيس بدرب مستوي متموج لا بأس به، طوله ٥٣ كم، لكنه عرضة لفيضانات الأودية. وتشمل الأنشطة الاقتصادية فيها: زراعة القمح والبرسيم والنخيل وبعض الخضراوات، مع تربية الماشية من الغنم والماعز، وليس بها ماء كاف، ودرجة عذوبة الماء ٢٦ - ٥٠٪ (WILSON - MURROW, 1970)^(٥).

(٣) أم الخفان: - بلفظ الخفان الذي تطلق به الإبل الجرب - قرية في وادي لية قرب قرية سويد للأشراف الفعور (حمد الجاسر، المعجم المختصر).

(٤) خَفَة: قرية كبيرة من قرى قبيلة بني ظبيان في السهل، بسراة غامد تقع جنوب قرية بني حدة بنصف كيل وتشرف على تهامة من الجهة الغربية وتبعد عن الباسة بثلاثة عشر كيلاً جنوباً (علي الزهراني، معجم بلاد غامد وزهران).

(٥) في مركز النبوان بمحافظة الغزالة في منطقة حائل.

بين الكويت والمملكة العربية السعودية. ولم يبدأ العمل بعد (ETCO, 1970)^(١).

الخَفَجِيَّة (AI) Khafji (AI)

٣٠ - ٢٤ - ٢٨، ١٠ - ٣٢ - ٤٨. تعد الخفجي أهم مستوطنة في المنطقة المحايدة بالمنطقة الشرقية على ارتفاع ٥ أمتار فوق مستوى سطح البحر، ويقطنها نحو ٥٠٠٠ نسمة يعيشون بقرية بجانب موقع الزيت. وبها جميع المؤسسات الحكومية الضرورية، مع ٦٠ دكاناً توفر احتياجات السكان من البضائع الضرورية. ويجلب الماء من الكويت، أو من شركة الزيت العربية اليابانية. وهناك مصفاة تكرير للنفط ومنصات حفر مقابل الساحل. وهي على بعد ٢,٥ كم شرق طريق الدمام - الكويت الرئيس على طريق معبد (ETCO, 1970)^(٢).

(٢) من الواضح أنه يعمل الآن واسمه منفذ الخفجي.
(٣) الخَفَجِيَّة: بلدة إلى الشمال الشرقي من المنطقة، حيث الحدود الكويتية، وهي اليوم مدينة عامرة، وفيها حقول نفط وشركات مستثمرة، وبها ميناء كبير. ووردت في معجم الشيخ الجاسر باسم «الخفقي» بالقاف بدلاً من الجيم، ولا أعرف مصدره في ذلك! وقد زرتها أكثر من مرة، وهي تبعد عن مدينة الدمام بنحو ٣٠٣ كيل، طريق أبو حذرية السريع. وقد تعرضت للهجوم أثناء حرب تحرير الكويت عام ١٤١١هـ ولكن القوات السعودية لم تمكن القوات العراقية الغازية من السيطرة عليها (عبدالرحمن العبيد، الموسوعة الجغرافية لشرقي البلاد العربية السعودية).

وذكر الشيخ حمد الجاسر أن الخَفَجِيَّة تبدل العامة قافها جيماً على لهجة سكان الكويت، وهي منطقة عنر فيها على حقول للنفط، فشملمها العمران، ونشأت فيها مدينة بهذا الاسم وتقع في الطرف الشمالي الشرقي من المملكة على الحدود الكويتية. والخفقي نهاية القرى =

الخَفَجِيَّة Khafjah

٥٢ - ٣٧ - ١٩، ٥٧ - ٥٢ - ٤٠. قرية في القديح بمحافظة القنفذة بمنطقة مكة المكرمة تقع على ارتفاع ٢٨ متراً فوق مستوى سطح البحر، ويقطنها من ٢٥١ إلى ٥٠٠ نسمة. وترتبط مع الطريق الساحلي بدرج مستو لا بأس به، طوله ٥ كم (ITALCONSULT, 1970).

الخَفَجِيَّة (رأس) Khafji (Ras - AI)

٣٠ - ٢٤ - ٢٨، ١٠ - ٣٢ - ٤٨. انظر: الكويت (إمارة) Kuwait Principlaity^(١).

الخَفَجِيَّة (مجمع نفط)

Khafji (AI) Oil Camp

٣٠ - ٢٤ - ٢٨، ١٠ - ٣٢ - ٤٨. منطقة للشركة ومنشأة صناعية مع مصفاة نفط صغيرة تقع في المنطقة الشرقية بالمنطقة المحايدة على ارتفاع ٥ أمتار فوق مستوى سطح البحر. ويوجد طريق معبد بنته الشركة على بعد ٣ كم شرق خط الدمام - الكويت الرئيس (ETCO, 1970).

الخَفَجِيَّة (منفذ)

Markaz Jadid Al Hudud Al Muhaydah

١٠ - ٣٢ - ٢٨، ٢٠ - ٢٤ - ٤٨. منفذ حدودي بالمنطقة المحايدة يقع على الطريق الرئيس على بعد ٢٠ كم من الخفجي على ارتفاع ١٠ أمتار فوق مستوى سطح البحر، وهو منفذ مبني حديثاً وفقاً لمعاهدة تقسيم المنطقة المحايدة (١) توجد الخفجي ورأسها الآن في المملكة العربية السعودية.



خُفْدِي Khafdi

٠٠ - ٢٥ - ٢٣، ٠٠ - ١٧ - ٥٧. قرية صغيرة في وادي بني غافر^(١) بسلطنة عمان.

خُفْر (آل) Khafir

انظر: اللواسر (قبيلة) (Dawasir (Tribe)، آل فرجان من فرع آل حسن.

الخُفْرَان (آل) Khafran (Al)

٠٠ - ٠٨ - ١٨، ٠٠ - ١٢ - ٤٣. قرية في محافظة سراة عبيدة في منطقة عسير، تقع على ارتفاع ٢٣٠٨ متراً فوق مستوى سطح البحر، ويقطنها نحو ١٠٠ نسمة. وهي ترتبط مع طريق أبها - خميس مشيط - نجران الرئيس بدرج مستو و متموج لا بأس به، طوله ١٤ كم (ITALCONSULT, 1970).

خُفْرَة (آل) Khafrah (Al)

٤٣ - ٠٨ - ١٨، ٢٩ - ١٢ - ٤٣. قرية في محافظة سراة عبيدة في منطقة عسير، تقع على ارتفاع ٢٣٠٨ متراً فوق مستوى سطح

= في المنطقة من الجهة الشرقية الشمالية؛ إذ على بعد نحو ٢١ كيلاً بتبتدي الحدود الكويتية من نويصيب، موضع على الساحل، وكان مرسى، وفيه ماء بهذا الاسم وكان اسم الخفقي يطلق على رأس من البحر، كانت السفن ترمو فيه، وكانت فيه آبار عذبة الماء. أما الآن فدرست آباره القديمة، حيث استعوض عنها بآبار إرتوازية حميقة، خزيرة الماء (سمد الجاسر، سمجم المنطقة الشرقية).

(١) انظر مادة هذا المدخل في المعجم، فستجد تفصيلات أخرى.

البحر، ويقطنها نحو ١٠٠ نسمة. وهي ترتبط مع طريق أبها - خميس مشيط - نجران الرئيس بدرج مستو و متموج لا بأس به، طوله ١٤ كم (ITALCONSULT, 1970).

الخُفْس Khafs

٠٠ - ٣٠ - ٢٥، ٠٠ - ٢٥ - ٤٦. منخفض في وسط المحمل بمنطقة العارض^(١) في وسط شبه الجزيرة العربية^(٢).

(٢) انظر مادة هذا المدخل في المعجم، فستجد تفصيلات أخرى.

(٣) منطقة الخفس عبارة عن بطن ممتد من الجنوب إلى الشمال بما تقرب مسافته من خمسة وعشرين كيلاً طولاً في عرض خمسة أكياك في المتوسط، وهو واقع بين جبل العرمة السامق الأشم وقبالة أطول قممه وأسمقها حيث الأنوف المتأبئة الفارعة أنف نفيخ، وأنف الطوقي، وأنف الرماديات، وعقبة بن سويط، وغير ذلك. ويقع الخفس بين هذا شرقاً وبين رمل الغينة، ونفود بنبان، وحشم الرثمة غرباً. ويسيل في روضته الجنوبية وادي ملهم وروافده، يدفغ فيها من الناحية الغربية ويدفغ فيها من الناحية الشرقية أودية وجه العرمة التي تليها، وهي: وادي نفيخ، وادي الطوقي، ووادي العمي. وكل هذه الأودية تستقر في روضة الخفس الجنوبية، ثم لا تخرج منها أبداً مهما كبر السيل وكثر. أما الروضة الشمالية فيصب فيها وادي دقلة، وهو واد كبير ويعيد المدى، ووادي أبو عويشزة وروافده بعد أن تمتلئ روضته، وكذلك يصب فيها شعاب وجه العرمة التي تلي الروضة الشمالية، وهي: شعب الخويبية وشعب السلحيات. وإذا طغى الماء في الروضة الشمالية اندفع إلى الروضة الجنوبية. ويعد الخفس مرتبعا لأهل العارض، ولهذا فهو لا يزرع ولا تستغل لرضه الطيبة الواسعة في الزراعة مثله مثل روضة التنهايت وروضة خريرم وروضة الجنادرية، وهكذا. ويقع الخفس شمال الرياض، ويعد عنها بما تقرب مسافته من ثمانين كيلاً، ويؤدي إليه طريقان: طريق الرياض - الثمامة، وطريق الرياض - رويغب والأول =

ونسبة عذوبة الماء هي ٠ - ٢٥٪ (WILSON - MURROW, 1970)^(٤).

الخُفَاقَة Khaqaqah

٣٢ - ٥٠ - ١٦، ٥٣ - ١٠ - ٤٣. قرية في محافظة الخوبة^(٥) في منطقة جازان، تقع على ارتفاع ٢٩٦ متراً فوق مستوى سطح البحر، ويقطنها من ٥٠١ إلى ٢٠٠٠ نسمة. وترتبط مع طريق الطائف - أبها - جازان الرئيس بطريق مستو ومنموج ممهد جيد وسيح، إلى لا بأس به، طوله ٩٢، ٦ كم (ITALCONSULT, 1970).

الخَلّ (Al) Khall

٣٠ - ١٧ - ٢٦، ٢٧ - ٤٦ - ٤٤. عقلة صغيرة على طريق الزُّلفي - بريدة على بعد ٢، ٥ كم من شمالي الزُّلفي بالمنطقة الوسطى على ارتفاع ٦١٥ متراً فوق مستوى سطح البحر. ويوجد مزارع ولكن بدون سكان دائمون (ETCO, 1970).

الخُلَاطِي Khulati

٢٢ - ٢٠ - ٢١، ٣٤ - ٢٥ - ٤٠. قرية في الطائف بمحافظة الطائف في منطقة مكة المكرمة، تقع على ارتفاع ١٥٩٨ متراً فوق مستوى سطح البحر، ويقطنها من ٢٥١ إلى ٥٠٠ نسمة. وهي ترتبط مع طريق الرياض - الطائف الرئيس بدرج مستو لا بأس به، طوله ٣ كم (ITALCONSULT, 1970)^(٦).

(٤) الخُفَيْجِيَّة: نسبة إلى خَفّ، قرية صغيرة، تقع جنوب قرية خف في بلاد السرّ تابعة لمحافظة الدوادمي إلى الشرق من مدينة الدوادمي على بعد واحد وسبعين كيلاً (سعد بن جندب، معجم عالية نجد).

(٥) تسمى الآن محافظة الحُرث.

(٦) في مركز حداد بني مالك في محافظة الطائف بمنطقة مكة المكرمة.

الخُفَيْجِي Khafaiji

٠٠ - ٢٣ - ٢٣، ٠٠ - ٣١ - ٥٨. قرية صغيرة في وادي الميح بمنطقة مسقط في سلطنة عمان.

خُصِير (أبو) Khafir (Abu)

٠٠ - ١٢ - ٢٦، ٠٠ - ٣٢ - ٥٠. قرية صغيرة في جزيرة البحرين^(١).

الخُفَيْسَة (Al) Khufaysah

٠٠ - ٢٧ - ٢٣، ٠٠ - ٤٩ - ٤٥. ثلاث مزارع صغيرة يقطنها نحو ١٥ نسمة تقع بعد عيبان^(٢) في المنطقة الوسطى على ارتفاع ٦٧٠ متراً فوق مستوى سطح البحر، على بعد ٣٥ كم من الرين بواسطة درب (ETCO, 1970)^(٣).

الخُفَيْفِيَّة (Al) Khufayfiyah

٢٧ - ٥٤ - ٢٤، ٠٨ - ٤٣ - ٤٤. قرية في منطقة الرياض، تقع على ارتفاع ٧٤٩ متراً فوق مستوى سطح البحر، ويقطنها من ١٠٠ إلى ٤٩٩ نسمة، وترتبط مع طريق ساجر - بريدة الرئيس بدرج مستو وتمتوج لا بأس به، طوله ١ كم، وهو عرضة للغرين والغبار. وتشمل الأنشطة الزراعية زراعة القمح والبرسيم والنخيل وبعض الفواكه والخضراوات، مع تربية الماشية من الغنم والماعز. وليس بها ماء عذب كاف،

= أقرب (عبدالله بن خميس، معجم اليمامة).

(١) انظر مادة هذا المدخل في المعجم، فستجد تفصيلات أخرى.

(٢) وردت تهجتها في المعجم هكذا Aynan.

(٣) في مركز عيبان بمحافظة القويعة.



الخَلَّة (ضليع) Khulah (Al)

٤٦ - ٥٠، ٢٧ - ٥٠، ٢٨ - ٤٨. ضلع في أراضي وادي المياه^(١) بالأحساء في شرقي شبه الجزيرة العربية.

الخَلَّة (ضليع) Khulah (Al)

٤٦ - ٥٠، ٢٧ - ٥٠، ٢٨ - ٤٨. ضلع الخَلَّة^(٢) ضلع في السودة^(٣).

خَلَّة Khala

٥٨ - ٥٨، ٢٢ - ٥٠، ٥١ - ٥٨. قرية في وادي مَحْرَم^(٤) بسلطنة عمان.

خَلْخَال (أبو) Khikhal (Abu)

٣١ - ١٧ - ٥٠، ٢٥ - ٤٧. اسم لأرض على جانب النهر بالضفة اليمنى على نهر دِجَلَة^(٥) على مسافة قليلة أسفل قبر العُزَيْر.

الخَلْد Khullad

٤٣ - ٥٣، ٢٤ - ٤٨ - ٤٠. قرية في بني حارث بمحافظة الطائف في منطقة مكة المكرمة، تقع على ارتفاع ٢٢٧٣ متراً فوق مستوى سطح

(١) انظر مادة هذا المدخل في المعجم، فستجد تفصيلات أخرى.

(٢) هذا المدخل إضافة من المحقق لفائدة القارئ بسبب تعدد أسماء المكان.

(٣) انظر مادة هذا المدخل في المعجم، فستجد تفصيلات أخرى.

(٤) انظر مادة هذا المدخل في المعجم، فستجد تفصيلات أخرى.

(٥) انظر مادة هذا المدخل في المعجم، فستجد تفصيلات أخرى.

البحر، وسكانها ما بين ١٠١ و ٢٥٠ نسمة. وهي ترتبط مع طريق الطائف - أبها - جازان الرئيس بدرب جبلي مستو و متموج ممهد جيد وسي، إلى لا بأس به، طوله ٦٧ كم. (ITALCONSULT, 1970)^(٦).

الخَلَص (وادي) Khalas Wadi

٢٤ - ٣٧، ٢٠ - ٣٢، ٥١ - ٤٠. قرية في ثقيف بمحافظة الطائف في منطقة مكة المكرمة، تقع على ارتفاع ٢١٩٥ متراً فوق مستوى سطح البحر، ويقطنها من ٥٠١ إلى ٢٠٠٠ نسمة. وترتبط مع طريق الرياض - الطائف الرئيس بدرب متموج ومستو ممهد بيطن واد، وهو جيد، إلى لا بأس به وطوله ٦٨ كم (ITALCONSULT, 1970)^(٧).

الخَلَصَة Khalisah

٤٠ - ١٦ - ١٨، ٠٨ - ٤٣ - ٤٢. قرية في محافظة خميس مشيط بمنطقة عسير، تقع على ارتفاع ١٩٧٨ متراً فوق مستوى سطح البحر، ويقطنها من ١٠١ إلى ٢٥٠ نسمة. وهي ترتبط مع طريق أبها - خميس مشيط - نجران الرئيس بدرب مستو و متموج ممهد جيد، إلى لا بأس به، طوله ٤ كم (ITALCONSULT, 1970).

الخَلَصَة Khulasah

٥٧ - ٤٦ - ١٨، ١١ - ١٦ - ٤٢. قرية في (٦) الخلد: من قرى شعيث من بالحارث بمنطقة ميسان، في محافظة الطائف (حمد الجاسر، المعجم المختصر). (٧) الخلص: من قرى بني جاهل من ثقيف بُرْعَة (حمد الجاسر، المعجم المختصر). ووادي الخلص ينسب لجبل الخلص.

خُلْف (أولاد علي بن)**Al - Bin - Khalaf (Aulad)**قسم من العوامر الحضرة^(٢) في سلطنة عمان.**خُلْف (ولاد) Khalf (Wilad)**فرع من قبيلة بني رواحة^(٣) بسلطنة عمان.**خُلْف رَمَا Khalaf Rama**

٣٧-٠٩-٢٠، ٣٢-٠٩-٤١. قرية في مركز الحجرية بمحافظة الليث في منطقة مكة المكرمة، تقع على ارتفاع ٤٨٩ متراً فوق مستوى سطح البحر، ويقطنها نحو ١٠٠ نسمة. وترتبط مع الطريق الساحلي بدرب مستو ببطن واد سعي، إلى لا بأس به، طوله ٦١ كم (ITALCONSULT, 1970)^(٤).

الخُلْفَان Khilfan

٥٩-٢٣-٢٠، ١٢-٠٨-٤١. قرية في بني مالك بمحافظة الطائف في منطقة مكة المكرمة، تقع على ارتفاع ٢١٣٦ متراً فوق مستوى سطح البحر، ويقطنها نحو ١٠٠ نسمة. وهي ترتبط مع طريق الطائف - أبها - جازان الرئيس بدرب

(٢) انظر مادة هذا المدخل في المعجم، فستجد تفصيلات أخرى.

(٣) انظر مادة هذا المدخل في المعجم، فستجد تفصيلات أخرى.

(٤) رَمَا: واد يبدأ من نهاية أصدار الهدا والقامة شمال وادي عياس، وينتهي في وادي الشعراء فلعلي، أحد أودية تهامة المهمة في الغرب وتقع في جوانبه قرى كثيرة لقبيلة أولاد سعدي من زهران. ويرفده من الأودية: وادي الخرايت، وشعب الحوايل، وشعب كلب (علي الزهراني، معجم بلاد غامد وزهران).

بَلْسَمَر في منطقة عسير، تقع على ارتفاع ٢٤١٥ متراً فوق مستوى سطح البحر، ويقطنها من ١٠١ إلى ٢٥٠ نسمة. وترتبط بطريق الطائف - أبها - جازان الرئيس، ولكن يحتاج الشخص إلى ٤ ساعات مشياً؛ للوصول من القرية إلى ذلك الدرب (ITALCONSULT, 1970)^(٥).

خُلُصُم Khulsum

٠٤ - ٥٥ - ١٧، ٢٧ - ١٩ - ٤٣. قرية في محافظة ظهران الجنوب بمنطقة عسير، تقع على ارتفاع ٢٣٦٩ متراً فوق مستوى سطح البحر، ويقطنها نحو ١٠٠ نسمة. وترتبط مع طريق أبها - خميس مشيط - نجران الرئيس بدرب متموج سعي، طوله ٥ كم (ITALCONSULT, 1970).

خُلْف (أل) Khalaf (Al)

١٦ - ٥٧ - ١٧، ١٠ - ٠٧ - ٤٣. قرية في محافظة سراة عبيدة في منطقة عسير، تقع على ارتفاع ٢٤٢٥ متراً فوق مستوى سطح البحر، ويقطنها من ١٠١ إلى ٢٥٠ نسمة. وهي ترتبط مع طريق أبها - خميس مشيط - نجران الرئيس بدرب مستو ومتموج جيد، إلى لا بأس به، طوله ١٨,٨ كم. وبالقرية مدرسة، ومستوصف، وسوق، وطاحونتان (ITALCONSULT, 1970).

(١) الخُلُصُم: قرية من قرى آل عمر تكون ساهرة للقبيلة من بني بجاد من نازلة، وتقع بأسفل وادي ذبوب شرق بلدة الثنين بَلْسَمَر (عمر بن غرامة العمري، معجم بلاد رجال الحجر).



الخَلْفَة Khulalah

٥٠ - ٤٠ - ١٨، ٥٧ - ٠٣ - ٤٢. قرية في محافظة محايل عسير بمنطقة عسير، تقع على ارتفاع ٥٣٤ متراً فوق مستوى سطح البحر، ويقطنها من ٢٥١ إلى ٥٠٠ نسمة. وهي ترتبط مع الطريق الساحلي الرئيس على البحر الأحمر بدرب مستو و متموج سيء، إلى لا بأس به، طوله ١٢,٥ كم (ITALCONSULT, 1970).

خَلْفُوت (خور) Khalfot (Khor)

٣٠ - ٥١ - ١٥، ٥٥ - ٠٩ - ٥٢. خور صغير في خليج القمر بجنوبي شبه الجزيرة العربية، يقع على بعد نحو ٣ أميال شمال رأس فنتاس، و ١٢ إلى ١٤ ميلاً من رأس فرتك. وتسحب القوارب التي يبلغ وزنها ٣٠ إلى ٤٠ طنًا مع هذا الخور أثناء هبوب الرياح الموسمية الجنوبية الغربية.

الخَلْفَيْن (ذو) Dha Al Khalfain

٤٣ - ١٨ - ١٧، ٢١ - ٢٤ - ٤٣. قرية في بني مالك في منطقة جازان يقطنها ما بين ٢٥١ إلى ٥٠٠ نسمة. وهي ترتبط مع طريق الطائف - أبها - جازان الرئيس بدرب مستو و متموج ممهد ببطن واد لا بأس به، طوله ٧٥,٥ كم، وهناك خمس ساعات مشياً حتى الوصول إلى الدرب الموصل للطريق الرئيس (ITALCONSULT, 1970).

الخَلْفَة Khulalah

٥٩ - ٣٩ - ١٨، ٥٦ - ٢٢ - ٤٢. قرية في بَلْسَمَر في منطقة عسير، تقع على ارتفاع ٢١١٨ متراً

مستو و متموج ببطن واد سيء، إلى لا بأس به، طوله ٦٦,٧ كم، ولكن يحتاج الشخص إلى ٢,١ ساعة مشياً؛ للوصول من القرية إلى ذلك الدرب (ITALCONSULT, 1970).^(١)

الخَلْفَة Khalafah

٤٥ - ٢٣ - ١٦، ٣٨ - ٠٥ - ٤٣. قرية في محافظة صامطة في منطقة جازان، تقع على ارتفاع ١٦٥ متراً فوق مستوى سطح البحر، ويقطنها من ٥٠١ إلى ٢٠٠٠ نسمة. وهي ترتبط مع طريق الطائف - أبها - جازان الرئيس بدرب مستو جيد وسيء، إلى لا بأس به، طوله ٧٨ كم، ولكن يحتاج الشخص إلى ساعة مشياً؛ للوصول من القرية إلى ذلك الدرب (ITALCONSULT, 1970).^(٢)

الخَلْفَة Khalfah

١٤ - ٤٧ - ١٦، ٢٣ - ٤٧ - ٤٢. قرية في مركز المضايبا في منطقة جازان، تقع على ارتفاع ٥١ متراً فوق مستوى سطح البحر، ويقطنها من ٥٠١ إلى ٢٠٠٠ نسمة. وترتبط مع طريق الطائف - أبها - جازان الرئيس بطريق مستو لا بأس به، طوله ٢٥ كم، ولكن يحتاج الشخص إلى ١,١ ساعة مشياً؛ للوصول من القرية إلى ذلك الدرب. وبالقرية دكان (ITALCONSULT, 1970).

(١) الخلفان: من بني حبيد، بمنطقة بشرة في بلاد بني مالك (محمد الجاسر، المعجم المختصر).

(٢) الخلفة: قرية من أعمال صامطة شرقي قرية وعلان (محمد العقيلي، معجم مقاطعة جازان).

الخَلْوِيّ Khaluwi

فرع من قبيلة التَّعِيم^(٣) في عمان^(٤).

الخَلْوِيَّة Khalawiyah

فرع من قسم الروقة من قبيلة عَتِيَّة^(٥).

الخَلَيْبِيَّة Khalaiibiyah

٥٥ - ٢٣ - ٢٥، ١٠ - ٥٦. قرية صغيرة

في وادي حَام^(٦) بعمان المتصالحة.

الخَلِيج Khalij

٥٥ - ١٥ - ٣٣، ١٠ - ٢٥ - ٤٤. جزيرة في

نهر دِجَلَة^(٧) قرب مصب جدول الخَر، وهو اسم لأرض بجانب النهر على الضفة اليسرى لنهر دِجَلَة على بعد بضعة أميال أسفل بغداد.

خَلِيج الهِلَال Khalij Hilal

٥٥ - ١١ - ٢٦، ١٥ - ١٢ - ٥٠. (نصف

القرى). يوجد هنا منشآت وخدمات وتسهيلات بحرية وناد لأرامكو وخفر السواحل. وهناك مقلع حجارة جيرية على بعد ٢ كم، ويبلغ عدد السكان المقيمين ٢٥ نسمة. وهي تقع في المنطقة الشرقية

(٣) انظر مادة هذا المدخل في المعجم، فستجد تفصيلات أخرى.

(٤) من فروع آل بوخريان في البحرين وقطر.

(٥) ليسوا فرعاً من قبيلة عَتِيَّة حسب المصادر (محمد بن عبدالله بن متعب المزيد، اتصالات شخصية، ١٤٣٢هـ تركي بن مطلق القُدَّاح العتيبي، اتصالات شخصية، ١٤٣٧هـ).

(٦) انظر مادة هذا المدخل في المعجم، فستجد تفصيلات أخرى.

(٧) انظر مادة هذا المدخل في المعجم، فستجد تفصيلات أخرى.

فوق مستوى سطح البحر، ويقطنها من ٥٠١ إلى ٢٠٠٠ نسمة. وترتبط بطريق الطائف - أبها - جازان الرئيس بدرب مستو ومتموج ببطن واد لا بأس به، طوله ٣٢,٧ كم (ITALCONSULT, 1970).

الخَلْوَة Khalwah

٣٥ - ٥٨ - ١٩، ٢٦ - ١٣ - ٤١. قرية في محافظة قَلوة في منطقة الباحة، تقع على ارتفاع ٤١٧ متراً فوق مستوى سطح البحر، ويقطنها نحو ١٠٠ نسمة. وترتبط مع الطريق الساحلي بدرب مستو ببطن واد سبي، إلى لا بأس به، طوله ٦٢ كم (ITALCONSULT, 1970)^(١).

خَلُوت Khallut

٥٨ - ١٩ - ٠٠، ٢٣ - ٠١ - ٥٨. قرية صغيرة في وادي سَمَائِل^(٢) بسلطنة عمان.

خَلُوفَة Khalufah

٥٣ - ٥٧ - ١٩، ٢٨ - ٣٠ - ٤١. قرية في الباحة بمنطقة الباحة، تقع على ارتفاع ٢٥٢٨ متراً فوق مستوى سطح البحر، ويقطنها من ٥٠١ إلى ٢٠٠٠ نسمة. وهي ترتبط مع طريق الطائف - أبها - جازان الرئيس بدرب جبلي سبي، طوله ٥,٣ كم (ITALCONSULT, 1970).

(١) الخَلْوَة: قرية من قرى قبيلة الأحلاف بالسود (بني الأسود) بجماعة زهران (علي الزهراني، معجم بلاد غامد وزهران).

(٢) انظر مادة هذا المدخل في المعجم، فستجد تفصيلات أخرى.

على ارتفاع مترين فوق مستوى سطح البحر على طريق فرعي معبد طوله ٤ كم (ETCO, 1970)^(١).

خَلِيدَة (Al) Khalidah

٥٩ - ٢٨ - ١٩، ٣٧ - ٥٨ - ٤١، قرية في العلاية بمحافظَة بيشة^(٢) في منطقة عسير، تقع على ارتفاع ٢٢٢٨ متراً فوق مستوى سطح البحر، ويقطنها نحو ١٠٠ نسمة. وهي ترتبط مع طريق أبها - خميس مشيط - نجران بدرج ممتوج ببطن واد لا بأس به، طوله ٢,٥ كم (ITALCONSULT, 1970).

خُلَيْصِ (ثَنِيَّة) Khalis (Thaniyat)

٠٠ - ١١ - ٢٢، ٠٠ - ١٧ - ٣٩، جبل مرتفع نسبياً على بعد ساعتين شمال ٢٠ درجة شرق فوق السهل من خليص^(٣). وجانبها الجبل تتصف بالانحدار الشديد، ويغطيها الرمل فلا تصعده الإبل إلا بصعوبة. ويوجد أنقاض بناية ضخمة فوق الجبل، والطريق على جانبي الجبل يمر من بين جدران بيت لإبعاد الرمل^(٤).

(١) انظر: رُحُوم (دوحة) (Ruhum (Dohat).

(٢) تقع العلاية الآن بمحافظَة بَلَقَرَن.

(٣) انظر مادة هذا المدخل في المعجم، فستجد تفصيلات أخرى.

(٤) تعرف اليوم بالقيت، ولُقِّت: قال ياقوت: وهي ثنية بين مكة والمدينة. قلت: تعرف اليوم باسم أَلْفَيْت - بعد الفاء مثنانان تحية وفوقية - ثنية تأتي خليصاً من الشمال، كانت عليها المحجة، ثم سدتها الرمال في أول العهد السعودي فتحول الطريق من خليص غرباً فصارت القوافل تصبح القضيمة بدل الطارف أو البريكة، وهما محطتان منجاورتان كانا المرحلة الرابعة - = من مكة، ولما شق الطريق المعبد رثي ترك القيت يميناً فشق في حرة البكاوية اعتباطاً، أي بغير سابق طريق هناك، ولقت هذا أو أَلْفَيْت إذا أقبلت على الحرة

خُلَيْصِ Khalis

٠٠ - ٠٩ - ٢٢، ٠٠ - ٢٢ - ٣٩، قرية

متناثرة بالحجاز، تقع على الطريق الساحلي بين مكة المكرمة والمدينة المنورة على مسافة من الأولى يتفاوت تقديرها بين ٦٤ و٧٦ ميلاً حسب الطريق الذي يتبع. وتقع خليص في سهل متسع توجد بساتين النخيل في عدة أجزاء منه، إلى جانب حقول الذرة والدخن. وهناك عدة مستوطنات صغيرة متناثرة تنضوي جميعاً تحت اسم خليص، وأكبر هذه المستوطنات هي السوق، حيث يخيم الحجاج على مقربة منها، كما يوجد بالقرب من السوق هذه جدول صغير فاتر كالذي يوجد في وادي فاطمة، ويتجمع ماؤه خارج القرية في بركة صغيرة أصابها الخراب في الوقت الحاضر، ثم يروي السهل. ويقرب هذه البركة آثار خان. وتتألف قرية السوق من نحو ٥٠ منزلاً من الطين، وجميعها منخفض، أما شارعها الرئيس فيضم بعض الدكاكين التي يباع بها التمور والذرة والشعير والعدس والبصل وغيرها. وبجانب مجرى الماء يوجد مسجد جيد البناء إلى حد ما بالقرب من بعض أشجار الجميز^(٥). وتعد خليص هي المقر الرئيس لقبيلة عربية هي زيد، وهي من فروع حرب، كما تعد مقر إقامة شيخهم. ويوجد عموماً كثير من الأبقار والأغنام في المنطقة المجاورة، غير أن الكلاً قليل والمطر غير أكيد. وترسل خليص في كثير من الأحيان قوافل صغيرة

جاء من خليص ترى فوهتها يمينك في ملوى من الحرة

(عائق البلادي، معجم معالم الحجاز).

(٥) وردت في المعجم هكذا Sycamore.

الخُلَيْفِ Khalif

٠٨ - ٥٨ - ١٩ - ٤٠ - ١٢ - ٤١. قرية في محافظة قلوة في منطقة الباحة، تقع على ارتفاع ٤١٣ متراً فوق مستوى سطح البحر، ويقطنها نحو ١٠٠ نسمة. وترتبط مع الطريق الساحلي بدرب مستو يبطن واد سبي، إلى لا بأس به، طوله ٥٧,٧ كم (ITALCONSULT, 1970)^(٣).

خُلَيْفِ Khalaiyif

٠٠ - ١٠ - ٢٣ - ١٠ - ٥٢ - ٥٨. قرية صغيرة جداً في وادي بني بطّاش^(٤) في منطقة مسقط بسلطنة عمان.

الخُلَيْفِ Khulayf

٤٦ - ٠٤ - ٢١ - ٢٢ - ٣٧ - ٤٠. قرية في الطائف بمحافظة الطائف في منطقة مكة المكرمة، تقع على ارتفاع ١٧٨٤ متراً فوق مستوى سطح البحر، وسكانها نحو ١٠٠ نسمة. وهي ترتبط مع طريق الطائف - أبها - جازان الرئيس بدرب مستو و متموج يبطن واد سبي، إلى لا بأس به، طوله

إلى جدة التي تبعد عنها مسيرة ثلاثة أيام (J.L. Burckhardt, January 1815)^(١).

خُلَيْصِ Khulays

١٤ - ٠٨ - ٢٢ - ٢٠ - ٢٠ - ٣٩. قرية في محافظة خليص بمنطقة مكة المكرمة تقع على ارتفاع ٦٧ متراً فوق مستوى سطح البحر، وسكانها نحو ١٠٠ نسمة. وهي ترتبط مع طريق الجموم - خليص الرئيس بدرب مستو سبي، إلى لا بأس به، طوله ٥ كم. وبالقرية مستوصف، ووحدة زراعية، ودكان (ITALCONSULT, 1970)^(٢).

خليفة (حيد) Khalif (Haid)

٤٨ - ١٤ - ٠٨ - ٤٩. بعض الجبال في غربي حضرموت بجنوبي شبه الجزيرة العربية التي تقع على جانبي الطريق الموصل من مقاطن إلى يشبم. ويعرف الممر الذي يعبره الطريق خلال هذه الجبال بنقيل خليفة. وهي تقع على بعد ٢٦ ميلاً بواسطة الطريق من مقاطن على ارتفاع ٩٥٠ قدماً. والطريق حجري ومتعرج ولكنه لا يمثل عقبة أمام العربات القوية.

(١) خُلَيْصِ: خليص واد كثير الماء والزرع، واسع على شكل مربع من السهل يبلغ ضلعه قرابة ٢٠ كيلاً، يقع شمال مكة على ١٠٠ كيل، يحف به من الغرب جيلاً جمدان، ومن الشمال حرة الخليصية، ويصب فيه من الجنوب وادي غران. سكانه قبائل من حرب، زبيد ولبلادية. وفيه ٣٠ قرية، وبه ٥٠٠ بئر زراعية على الفسخ الألي، وبه عين خليص تجري، أخذ ماؤها إلى جدة، وخليص اليوم يمون جدة بالماء، وهو منها على ٩٠ كيلاً شمالاً شرقياً كان يعرف بأماج (عائق البلادي، معجم معالم الحجاز).

(٢) انظر: خُلَيْصِ Khalis.

(٣) الخُلَيْفِ: قرية كبيرة من قرى قبيلة الجبر بتهامة زهران، تقع شمال قلوة على مسافة أربعة أكيال، ويسمى سكانها المشايخ، وقد قال لي أحدهم، وهو إبراهيم العواجي: إنهم ينتسبون إلى بني هاشم وإن لديهم شجرة نسب تثبت ذلك، وهم متفرقون في أنحاء المنطقة ويسمون الفقهاء لأنهم يعرفون القراءة والكتابة في وقت كانت الأمية منتشرة في سكان المنطقة. أما الآن فقد انشأ التعليم والحمد لله (علي الزهراني، معجم بلاد غامد وزهران).

(٤) انظر مادة هذا المدخل في المعجم، فستجد تفصيلات أخرى.

٢٧, ٨ كم (ITALCONSULT, 1970)^(١).

الخَلَيْفَات (حَالَت) (Khalafat (Halat)

٥٠-٣٨-٠٠، ٢٦-١٥-٠٠ قرية صغيرة في جزيرة المُحَرَّق^(٢) بأرخبيل البحرين.

الخَلَيْفَات (قَبِيلَة) (Khalafat (Qabilat)

مفردها خليف؛ وهي قبيلة عربية تعيش في كل من قطر والبحرين ويعودون في نسبهم إلى بني عبيدة في اليمن حسب قولهم. ولديهم في قرية الوكرة في قطر ١٧٠ منزلاً، أما الذين في البحرين فلديهم ٤٠ منزلاً في حالة الخليفات، ولكنهم لا يقيمون فيها باستمرار. وهم سنيون على مذهب الإمام مالك، ويعملون بصيد وتجارة اللؤلؤ، كما يعمل بعضهم في رعي الماشية. ويضرب معظمهم خيامهم في داخل قطر في موسم البرد ومعهم مواشيهم. أما في فصل الصيف فيعملون في صيد اللؤلؤ، تاركين قطعانهم في رعاية البدو.

خَلَيْفَة (أَل) (Khalifah (Al)

فخذ من قبيلة العتوب^(٣) بإمارة البحرين^(٤).

خَلَيْفَة (ذَوِي) (Khalifah (Dhi)

- (١) الخليف: من قرى المراوحة من الثبته بمنطقة المعدن في محافظة الطائف (حمد الجاسر، المعجم المختصر).
- (٢) انظر مادة هذا المدخل في المعجم، فستجد تفصيلات أخرى.
- (٣) انظر مادة هذا المدخل في المعجم، فستجد تفصيلات أخرى.
- (٤) انظر: العتوب (قبيلة) (Utub or Itbah (Bani).

انظر: عَتَيْبَة (قبيلة) (Ataibah (Tribe)؛ فرع الشيايين من قسم برقاء.

خَلَيْفَة (قَبِيلَة) (Khalifah (Qabilat)

إحدى قبائل المعاهدة في محمية عدن، وهي تعيش على السفوح الغربية لحيد حاضنة؛ وهي سلسلة جبلية إلى الغرب من صحراء هُمَانِي. وتستطيع هذه القبيلة تدبير نحو ١٠٠٠ رجل مقاتل.

خَلَيْفَة بِنِ إِبرَاهِيم (Khalifah Bin Ibrahim

٥٩ - ٢٩، ٠٠ - ٢٧ - ٤٨. إحدى قنوات الفاو^(٥)؛ وبها مسكنان أو ثلاثة على ضفتيها.

الخَلَيْفِيَّة (مَرْصَعَة) (Khalayfiyah Farm (Al)

١٢ - ٤١ - ٢٣، ٣٨ - ٤٨ - ٤٤. مزرعة في منطقة الرياض، تقع على ارتفاع ٨٨٥ متراً فوق مستوى سطح البحر، ويقطنها أقل من ١٠٠ نسمة، وترتبط مع طريق ظلم - الرياض الرئيس بדרך مستو و متموج لا بأس به، طوله ١٥ كم، وهو عرضة للغرين والغبار والظمي. وتشمل الأنشطة الزراعية زراعة القمح والبرسيم والنخيل وبعض الفواكه والخضراوات، مع تربية الماشية من الغنم والماعز. وليس بها ماء عذب كاف، ونسبة عذوبة الماء هي ٧٦ - ١٠١٪ (WILSON, 1970) - MURROW^(٦).

الخَلَيْفِيَّة (Khalayfiyah

- (٥) انظر مادة هذا المدخل في المعجم، فستجد تفصيلات أخرى.
- (٦) في محافظة القويعية بمنطقة الرياض.

خَلِيل (آل بو) (Khalil (Al Bu))

فرع من قبيلة آل بو سلطان^(٤) في قضاء الحلة^(٥).

خَلِيل (ولاد) (Khalil (Wilad))

فرع من قبيلة بني رواحة^(٦) بسلطنة عمان.

خَلِيل (Khalil)

١٠ - ٣٦ - ٢٣، ٠٠ - ٢٢ - ٥٨. مزرعة نخيل كانت ترتبط بها قرية تحمل الاسم نفسه قرب العديبة^(٧) في منطقة مسقط^(٨).

خَلِيل (Khalil)

انظر: شَمْر الجنوبية (Shamr (Southern))؛ قسم عبدة.

الخَلِيلِي (بيت ولد) (Khalili (Bait Walad - Al))

٠٠ - ١٧ - ٢٣، ٠٠ - ٥٥ - ٥٧. قرية بوادي سَمَائِل^(٩) في سلطنة عمان.

خَمَارَة (قبيلة بني) (Khammarah (Bani))

موضع يقع في الجنوب الغربي من أبرق الكبرى، وهي أيضاً موضع دحل يقع في مرتفعات القرعة الواقعة في الشمال الشرقي من الصمان (عبدالرحمن العبيد، الموسوعة الجغرافية لشرقي البلاد العربية السعودية). (٤) انظر مادة هذا المدخل في المعجم، فستجد تفصيلات أخرى.

- (٥) وردت تهجنتها في المعجم هكذا Khalia.
(٦) انظر مادة هذا المدخل في المعجم، فستجد تفصيلات أخرى.
(٧) انظر: المُدَيْبَةُ (Adaibah).
(٨) انظر مادة هذا المدخل في المعجم، فستجد تفصيلات أخرى.
(٩) انظر مادة هذا المدخل في المعجم، فستجد تفصيلات أخرى.

١٥ - ٥٩ - ١٦، ٤٢ - ٣٥ - ٤٢. قرية في مركز الريان بمنطقة جازان، تقع على ارتفاع ٤٤ متراً فوق مستوى سطح البحر، ويقطنها من ١٠١ إلى ٢٥٠ نسمة. وهي ترتبط مع طريق الطائف - أبها - جازان الرئيس بدرج مستو لا بأس به، طوله ٣, ٠ كم (ITALCONSULT, 1970).

الخَلَيْفِيَّةَ (Al) (Khalayfiyah)

٠٨ - ٠٢ - ٢٦، ٢٦ - ٤٧ - ٤٣. مزرعة تجارية في منطقة بريدة^(١٠)، يقطنها أقل من ١٠٠ نسمة. وهي ترتبط بطريق النبهانية - الرس - عنيزة الرئيس بدرج مستو و متموج لا بأس به، وهو عرضة للغرين والغبار والظمي. وتشمل الأنشطة الاقتصادية فيها: زراعة القمح والبرسيم والنخيل والخضراوات، مع تربية الماشية من الإبل والغنم والماعز والأبقار، كما أن بها كفاية من الماء العذب، ودرجة عذوبة الماء هي ٢٦ - ٥٠٪ (WILSON - MURROW, 1970)^(١١).

الخَلَيْفَة (Al) (Khalifah)

٣٠ - ٥٩ - ٢٧، ٠٠ - ٥٦ - ٤٧. بشر غير مسكون على الطريق لأبرق الكبرى في المنطقة الشرقية، تقع على ارتفاع ٢١٦ متراً فوق مستوى سطح البحر. ويوجد درب طوله ٣٢ كم لطريق التابلاين (ETCO, 1970)^(١٢).

(١) الصحيح أن يقال: في منطقة القصيم.

(٢) بمحافظة البدائع في منطقة القصيم.

(٣) الخَلَيْفَةُ السَّمَالِيَّةُ: قال ياقوت: الخلاق: قال أبو منصور: رأيت بلزوة الصَّمان قلاتاً تمسك ماء السماء = ففي صفة ملساء خلقها الله تعالى فيها، تسميها العرب: الخلاق، الواحدة: خليفة. قلت: والخليفة الشمالية هي



إحدى قبائل الهنّاءية في سلطنة عمان^(١).

الخَمَامَة (قبيلة) Khamarah

قبيلة تقطن مدينة أبو ظبي^(٢).

الخَمَامَة (قبيلة) Khamarah

إحدى قبائل عمان المتصالحة^(٣).

الخَمَّاس Khammas

أحد الأنسام الرئيسة لقبيلة بني ربيعة^(٤) بالعراق.

الخَمَّاسِين Khamasin

فرع من قسم الوداعين من قبيلة الدواسر.

الخَمَّاسِين (Al) Khamasin

٢٨ - ٢٠، ٢٠ - ٤٧، ٤٤ - ٤٤. هي المدينة الإدارية والمركز الاجتماعي لمحافظة وادي الدواسر، وبها جميع المؤسسات الضرورية، مع بلدية، وسوق دائم به نحو ٢٠٠ دكان. وتشغل المؤسسات الحكومية والمساكن الحديثة حياً جديداً جنوب المدينة القديمة. وتوجد منطقة واسعة مزروعة في الشمال يملكها فلاحون من الخماسين. ويقدر سكانها الحاليون بنحو ٣٥٠٠

(١) انظر مادة هذا المدخل في المعجم، فستجد تفصيلات أخرى.

(٢) انظر مادة هذا المدخل في المعجم، فستجد تفصيلات أخرى.

(٣) انظر مادة هذا المدخل في المعجم، فستجد تفصيلات أخرى.

(٤) انظر مادة هذا المدخل في المعجم، فستجد تفصيلات أخرى.

نسمة. ويعد مركز المدينة ٠,٨ كم من نهاية الطريق المزفت (ETCO, 1970)^(٥).

الخَمَامَة (Al) Khamalah

عشيرة من قبيلة الفقرا^(٦).

الخَمَام (أم) Khamam (Umm - Al)

٣١ - ٢٦، ١٠ - ٥٠. قرية في واحة القطيف^(٧) في شرقي شبه الجزيرة العربية^(٨).

(٥) الخَمَّاسِين: وقد سمي باسم سكانه الخماسين من الوداعين، من قبيلة الدواسر - وهي مدينة نامية تقع في أعلى وادي الدواسر، وهي المدينة الرئيسة في الوادي، وهي مقر دوائر الحكومة، وفيها تحسن واضح وتوسع في الناحية العمرانية، ويربطها بالرياض طريق مسفلت يمر بمعظم قرى الدواسر. وتقع هذه المدينة في متسع من الأرض، تحف بها قرية الولاين وتخيّلهم من الغرب، وقرية اللّدام من الشرق، ومن الشمال تحف بها النخيل، ورمل العرق، أما من ناحية الجنوب فإنها محفوفة بالصحراء، وقد انتعشت هذه البلاد بعد ارتباطها بالطريق المزفت بمدينة الرياض، ولاسيما في الزراعة، والعمران، وارتفاع ثمن البيوت والأرض (سعد بن جنيّد، معجم عالية نجد).

(٦) انظر مادة هذا المدخل في المعجم، فستجد تفصيلات أخرى.

(٧) انظر مادة هذا المدخل في المعجم، فستجد تفصيلات أخرى.

(٨) أم الخَمَام: والخمَام هو الكُنَاسَة وكان هذا الاسم يطلق على إحدى قرى القطيف، ولقيحه غير إلى اسم (أم الحمام) بالحاء المهملة - انظر هذا الاسم. فعلق الأستاذ محمد سعيد المسلم بقوله: والواقع أن هذه القرية كان يطلق عليها سابقاً أم الحمام، وكنيت به لكثرة الحمام فيها حيث كانت تزرع أراضيها بمختلف الحبوب، ويدرس الحصاد بالأراضي الجبلية في - = القرية، إلا أن مخلفات التبن كانت تنتشر في طرقاتها بفعل الرياح مكونة أكواماً من الكناسَة (الخمَام)، فمر عليها عابر سبيل واشمأز من تلك الأوساخ، وقال: إنها

خ

الخُمجات Ikhmijat

الخَمِر Khamir

١٦ - ١٦ - ٢٠ - ٢١ - ١٣ - ٤١. قرية في محافظة قلوة في منطقة الباحة، تقع على ارتفاع ٥٤٥ متراً فوق مستوى سطح البحر، ويقطنها نحو ١١٠ نسمة. وترتبط مع الطريق الساحلي بدرج مستو و متموج ببطن واد سيء، إلى لا بأس به، طوله ٢,٧٥ كم (ITALCONSULT, 1970)^(٤).

خَمِر (Or Khamr) Khamir

٠٠ - ٥٩ - ١٥ - ٠١ - ٥٧ - ٤٣. مدينة باليمن، تقع على مسافة نحو ٩٠ ميلاً إلى شمال شرق اللُحَيَّة، وهي مدينة كبيرة على ارتفاع كبير عند رأس وادي ذي بين^(٥)، وهي عرضة لمناخ قارس البرد على غير العادة في اليمن. ولا نجد كثيراً من التفصيلات عن هذه المدينة؛ إذ لم يزرها على ما يبدو أحد من الرحالة الأوروبيين، ومن المؤكد أن أحداً لم يصفها. وهي العاصمة الحالية للإمام، ولكن منذ أن عقد حلفاً مع الأتراك فقد

معمرة، وتذهب الخمر حتى تعانق رؤوسها، وادي حريملاء من الشمال، وصفحة جبل طويق من الغرب، لدى عقبتين مشهورتين في هذه الصفحة هما أم الغيطان وفهرين، ويضرب المثل بسيلهما إذا سالت قوة وعنفواناً. غرس أحدهم فسيلة على شفير وادي حنيفة مما يلي الدرعية في مكان صالح جداً، ولكن إذا جار وادي حنيفة بالسيل يعلوزه ويشذ به. فقال عند غرسه لفسيلته: (إما غدا بها سيل الخمر وإلا تعجب الملا من ثمرها)، ولم يمهلهما سيل الخمر حتى يتعجب الملا من ثمرها (عبدالله بن خميس، معجم اليمامة).

(٤) الخَمِر: قرية من قرى بالحكم النهامية، وتقع بوادي الخمر وسميت باسمه (علي الزهراني، معجم بلاد غامد وزهران).

(٥) تقع ذي بين إلى الشرق من خمر.

٠٢ - ٠١ - ١٨، ١٨ - ٢٨ - ٤٣. قرية في محافظة ظهران الجنوب في منطقة عسير، تقع على ارتفاع ٢٢٣٠ متراً عن مستوى سطح البحر، ويقطنها نحو ١١٠ نسمة. وترتبط مع طريق أبها - خميس مشيط - نجران الرئيس بدرج مستو و متموج لا بأس به، طوله ١٥,٨ كم. وبالقرية دكانان (ITALCONSULT, 1970)^(١).

الخَمِر (شعيب) Khumar

Khumar (Shaib - Al) Or Khumar

٠١ - ٥٦ - ٢٤ - ١٠ - ٠٦ - ٤٦. شعيب كبير يلتقي بوادي الحيسية^(٢) من الشمال على بعد ٣ أميال إلى شرق منطقة تقسيم المياه بخاتق الحيسية (Leachman, 1912)^(٣).

لا تستحق هذا الاسم، بل يصدق عليها (أم الخمام)، فصحف الاسم فعلق الاسم بها منذ ذلك الحين، إلا أن أحد علمائها، وهو المرحوم الشيخ منصور المرهون قام بإحياء اسمها القديم، وصارت معروفة به حديثاً (حمد الجاسر، معجم المنطقة الشرقية).

(١) في مركز الفيض بمحافظة ظهران الجنوب في منطقة عسير.

(٢) انظر مادة هذا المدخل في المعجم، فستجد تفصيلات أخرى.

(٣) الخَمِر: جمع خمر، وهي أعلى وادي حنيفة حينما ينقسم إلى فرعين كبيرين في كل منهما روافد أودية وشعاب. القسم الجنوبي بوضة (أبيض) سابقاً، والقسم الشمالي الحيسية (الأحيسية) سابقاً. فالخمر هي أعلى الحيسية وأكثرها شعاباً وأطولها مدى وأغناها سيلاً، وسميت الخمر من باب جمع المثنى وإلا فهما الثنان - الخمرة والخميرة، والبعض يسميها الخمرة فقط، وهو وادٍ ملتف بشدر الطلح كأنه البساتين متنزه لكل من حوله ولمن قصده من الرياض، فيه طلوح بواسق



أقامت بها حامية من عدة كتائب من الجند. وبها سوق أسبوعية نشطة^(١).

الخَمْرَان Khumran

١٤ - ٤٧ - ١٦، ٠٧ - ١٤ - ٤٣. قرية في محافظة الخوبة^(٢) في منطقة جازان، تقع على ارتفاع ٣٢٦ متراً فوق مستوى سطح البحر، ويقطنها من ٥٠١ إلى ٢٠٠٠ نسمة. وترتبط مع طريق الطائف - أبها - جازان الرئيس بطريق مستو سبي، إلى لا بأس به، طوله ٩٦,٥ كم (ITALCONSULT, 1970).

خَمْرِيَّة (أَبَار) Khamairiyah

٠١ - ١٦ - ٢٧، ٠٠ - ٤٤ - ٤٨. بضع آبار في أرض الرَدَائِف^(٣) في منطقة الأحساء بشرفي شبه الجزيرة العربية^(٤).

الخَمْس Khumas

(١) خَمْر: مدينة مشهورة من بلاد حَاشِد في شمال مدينة عَمْرَان بمسافة ٤٠ كيلاً. سميت نسبة إلى خمر بن دومان بن بَكِيل بن جشم بن خيوان ابن نوف بن همدان. وتقوم المدينة الحالية شرقي المدينة القديمة التي صارت أنقاضاً وخرائب تكتنفها الكثير من الآثار الحميرية المهمة فقد كانت من معاقلم الشهيرة. وفيها اليوم مركز قبائل بني صريم الحاشدية ومركز زعمائها المشايخ كالأحمر (إبراهيم المقحفي، ٢٠٠٢م، معجم البلدان والقبائل اليمنية، دار الكلمة بصنعاء).

(٢) تسمى الآن محافظة الحُرَث.

(٣) انظر مادة هذا المدخل في المعجم، فستجد تفصيلات أخرى.

(٤) تقع جنوب شرق ضلعان خمريّة بالرَدَائِف في منتصف الطريق تقريباً بين مليجة وأبو حدربة في المنطقة الشرقية من المملكة العربية السعودية.

٢٤ - ٣١ - ٢٤، ٤٥ - ٤٥. أرض في قضاء السَمَاوَة^(٥) بالعراق.

الخَمْس As Salam Khums

١٠ - ٤٢ - ١٦، ٠٩ - ٤٥ - ٤٢. قرية في مركز المضاي في منطقة جازان، تقع على ارتفاع ٨٢ متراً فوق مستوى سطح البحر، ويقطنها من ٥٠١ إلى ٢٠٠٠ نسمة. وترتبط مع طريق الطائف - أبها - جازان الرئيس بطريق مستو لا بأس به، طوله ٢٩ كم (ITALCONSULT, 1970).

الخَمْسَان Khansan

انظر: سَمْر الجنوبية (Shammar Southern)؛ قسم سنجرة^(٦).

الخَمْشَة Khumishah

انظر: عنزة (قبيلة) (Anazah Tribe)؛ فرع أولاد سليمان من قسم بشر^(٧).

خَمِيس (آل بو) Khamis (Al Bu)

(٥) انظر مادة هذا المدخل في المعجم، فستجد تفصيلات أخرى.

(٦) وردت تهجتها في المعجم هكذا Khansan؛ ولا يوجد الخنسان في سنجرة، بل هم الخمسان. ذكر الشيخ حمد الجاسر أن الخَمْسَان من سنجارة من سَمْر من بلادهم الجبورية، تابعة لمركز سميراء بمنطقة سائل (انظر: سمد الجاسر، معجم قبائل المملكة العربية السعودية).

(٧) انظر مادة هذا المدخل في المعجم، فستجد تفصيلات أخرى.

وادي فليج الذي يمثل الطريق الرئيس من صور إلى جعلان والشرقية، وينحدر من بينهما إلى الساحل. أما ارتفاع جبل خميس الذي يصل إلى علو ٢٨٤٥ قدماً عند نقطة تبعد عن الساحل ٩ أميال فيبدو أنه يزداد بامتداده من الشمال إلى الجنوب ليلبلغ ارتفاعاً مقداره ٤١٩٥ قدماً عند نقطة تقع على مسافة ٢٥ ميلاً شمال صور. وبعد ٤ أو ٥ أميال من المكان السابق إلى الشمال من هذه النقطة يصبح ارتفاعه ٢٣٤٠ قدماً فوق مستوى سطح البحر، ويسمى هذا الممر نَجْد العيون. ويعد طريقاً يمكن للجمال عبوره، وهو يصل إلى خور الجرامة (٣٠ ميلاً) عن طريق عين المشارفة (١٦ ميلاً). ويهبط من الجهة الأخرى إلى وادي فساو، ويمر في وادي الفليج إلى صور. وآبار عين المشارفة^(٥) ضحلة ذات مياه لا طعم لها وهي تكفي لشرب ٢٠٠ جمل وعدد مماثل من الرجال، ويوجد على الطريق التي تمر بها أودية جافة تنحدر من جبل خميس إلى ساحل عمان الجنوبي الشرقي. ويغطي متكشف للفحم، درس علمياً عام ١٩٠١م، الأودية المتفرعة من وادي مُسَوَى^(٦) ووادي فساو من الجانبين الشرقي والغربي للممر. وتتكون سلسلة جبل خميس من الصخور الجيرية وصخور الحجر الرملي والطفل.

خَمَيْس (حال ويال) (Khamis (Hal and Yal)

فرعان من قبيلة الدروع^(٧) في سلطنة عمان.

خَمَيْس (حال) (Khamis (Hal)

- (٥) انظر: المَشَارْفَة (عين) (Ain - Al) Masharifah.
 (٦) انظر: مُسَوَى (وادي) (Muswa (Wadi).
 (٧) انظر مادة هذا المدخل في المعجم، فستجد تفصيلات أخرى.

فرع صغير من قبيلة آل ابن مقله^(١) في البحرين وقطر.

خَمَيْس (آل بو) (Khamis (Al Bu)

١٠ - ١٥ - ٢٦، ١٠ - ٣٦ - ٥٠. فريق، أو حي، في مدينة المُحَرَّق^(٢) بجزر البحرين.

خَمَيْس (آل) (Khumais (Al)

قسم من بني قبيلة بني لام^(٣).

خَمَيْس (أولاد) (Khamis (Aulad)

فرع من قبيلة بني جابر^(٤) في سلطنة عمان.

خَمَيْس (جبل) (Khamis (Jabal)

١٠ - ٢٩ - ٢٢، ١٠ - ٣٣ - ٥٩. يطلق هذا الاسم على سلسلة الجبال التي تمثل النهاية الشرقية لتلال الحجر الشرقي في سلطنة عمان، وتبدأ من جنوب مدينة صور مباشرة وتمتد باتجاه جنوبي في جعلان لمسافة ٢٠ ميلاً. وهكذا يمثل اتجاهها زاوية قائمة مع المحور الرئيس للحجر الشرقي. ويمتد جبل خميس بخط متواز مع جبل الخضرة؛ الجزء الآخر من الحجر، ثم يعود إلى محاذاته مرة أخرى من الغرب، ويفصل بينهما

(١) انظر مادة هذا المدخل في المعجم، فستجد تفصيلات أخرى.

(٢) انظر مادة هذا المدخل في المعجم، فستجد تفصيلات أخرى.

(٣) انظر مادة هذا المدخل في المعجم، فستجد تفصيلات أخرى.

(٤) انظر مادة هذا المدخل في المعجم، فستجد تفصيلات أخرى.

فرع من قبيلة آل وهيبة^(١) في سلطنة عمان.

إحدى قبائل الغافرية في سلطنة عمان^(٢).

الخُمَيْس (سوق) Suq - Al - Khamis

خُمَيْس (قبيلة آل) Khamis (Al)

جزيرة البحرين يحاذي قرية بلاد القديم^(٣).
٥٠ - ١٢ - ٢٦، ١٠ - ٣٣ - ٥٠. سوق في

قبيلة عربية توجد في منطقة رأسز، ويقال إن لها صلة مع قبيلة المعدان على نهر دجلة، وأقسام القبيلة الرئيسة هي كالآتي:

الخُمَيْس (سوق) Suq - Al - Khamis

٥٠ - ١٩ - ١٥، ١٠ - ٥٦ - ٤٣. قرية صغيرة ولكنها شهيرة، على طريق الحديدية - صنعاء باليمن. وهي تقع على بعد نحو ٣٥ ميلاً عن طريق البر من صنعاء على ارتفاع ٧٧٦٣ قدم. وسوق الخميس عبارة عن قرية يسكنها نحو ٣٠٠ - ٤٠٠ نسمة، كما أن بها نقطة عسكرية عبارة عن سرية مشاة تركية، وكذا بعض المكاتب الحكومية والخاصة بالبريد والتلغراف، وبها بضعة دكاكين، ولكن ليس بها سوق منتظمة. أما مياهها فعذبة ووفيرة وتأتي من الآبار في الوادي الذي يقع إلى الغرب من القرية، كما يزرع هناك بعض البن وقليل من الشعير والدخن، ويمكن الحصول كذلك على كميات صغيرة من البيض والدواجن، إضافة إلى الفاكهة والخضراوات في أحيان كثيرة من صنعاء. ويذبح في كل صباح ما يكفي الاحتياجات المعروفة للقرية من اللحوم.

خُمَيْس (قبيلة آل) Khamaiis (Al)

- (١) انظر مادة هذا المدخل في المعجم، فستجد تفصيلات أخرى.
(٢) انظر مادة هذا المدخل في المعجم، فستجد تفصيلات أخرى.

- (٣) انظر مادة هذا المدخل في المعجم، فستجد تفصيلات أخرى.

الفرع	الشعبة	الموقع	عدد المقاتلين	ملحوظات
الأحمدية أو الحمديّة	...	قرية المموحية في منطقة رأمز.	١٠٠ مقاتل؛ منهم ٣٠ فارساً، و٣٠ يتسلحون بالبنادق.	لديهم ٤٠ جملاً، و١٥٠ بقرة، و٣٠٠٠ رأس من الأغنام والماعز.
آل بو عبّاد	...	قرب زرنيني على بعد ٤ أميال جنوب غرب مدينة رأمز.	١٠٠ رجل؛ منهم ٣٠ يحملون البنادق، و٤٠ من الفرسان.	لديهم ٥٠ جملاً، و١٨٠ بقرة، و٣٠٠٠ رأس من الأغنام والماعز.
آل خميس	متصور	قرب زرنيني في منطقة رأمز.	٥٠ مقاتلاً، منهم ٣٠ من الفرسان، و٣٠ يملكون بنادق.	لديهم ٤٠ جملاً، و١٠٠ بقرة، و١٠٠٠ رأس من الأغنام والماعز.
آل خميس	رزيق السلطان	طغلي في منطقة رأمز.	٦٠ مقاتلاً، منهم ٣٠ من الفرسان، و٣٠ يملكون بنادق.	لديهم ٦٠ جملاً، و١٥٠ بقرة، و٢٠٠٠ رأس من الأغنام والماعز.
آل خميس	رزيق الصفر	عين الباردة، بالقرب من الضفة الشرقية لزرنيني على بعد ٤ أميال من مدينة رأمز.	٥٠ مقاتلاً، منهم ٢٠ من الفرسان، و٢٠ يملكون بنادق.	لديهم ٣٠ جملاً، و١٠٠ بقرة، و١٥٠٠ رأس من الأغنام والماعز.
بنو رشيد	...	في سلطان آباد على الضفة اليمنى لنهر كازون ^(١) .	١٠٠ مقاتل، منهم ٢٠ من الفرسان، و٣٠ يملكون بنادق.	لديهم ٤٠ جملاً، و٢٠٠ بقرة، و٢٠٠٠ رأس من الأغنام والماعز.

(١) وردت تهجته في المعجم هكذا Marun. وهو خطأ.

الفرع	الشعبة	الموقع	عدد المقاتلين	ملحوظات
زبيد	...	في سار جشمة في منطقة رائمز وسدر جوبال ليس بعيداً عن قرية المموحية.	١٠٠ مقاتل، منهم ٥٠ من الفرسان، و٨٠ يملكون بنادق.	تروي أراضيهم مياه جوبال، ولديهم ١٥٠ جملأً، و٤٠٠ بقرة، و١٠,٠٠٠ رأس من الأغنام والماعز.
زهيرية	...	قرية المموحية، وكذلك في بنة شيخ جنام على نهر الجرجر.	١٠٠ مقاتل، منهم ٣٠ من الفرسان، و٤٠ يملكون بنادق.	لديهم ٥٠ جملأً، و٢٠٠ بقرة، و٤٠٠٠ رأس من الأغنام والماعز.

واد سبيح، إلى لا بأس به، طوله ٥, ٦٢ كم. وبالقرية دكان، وطحونة (ITALCONSULT, 1970).

خَمَيْس (ولاد) Khamis (Wilad)

فرع من قبيلة بني رواحة^(٢) في سلطنة عمان.

خَمَيْس (يال) Khamaiyis (Al)

فرع من البدو من قبيلة بني خروص^(٣) بسلطنة عمان.

الخَمَيْس Khamis

فرع من آل بو حسان؛ إحدى القبائل الرفيعة بالعراق^(٤).

(٢) انظر مادة هذا المدخل في المعجم، فستجد تفصيلات أخرى.

(٣) انظر مادة هذا المدخل في المعجم، فستجد تفصيلات أخرى.

(٤) انظر مادة هذا المدخل في المعجم، فستجد تفصيلات أخرى.

ويقطن معظم أفراد هذه الفروع في أكواخ من القصب، ويمكن اعتبار هذه القبيلة الآن مستقرة وليست من البدو الرحل، وعدد أفرادها ٢٥٠٠ نسمة. وقد هاجر آل خميس نحو عام ١٨٤٠م إلى الأراضي الواقعة بين الحويزة وكازون، ولكنهم عادوا إلى موطنهم الأصلي حيث يخضعون الآن لشيخ قبيلة البختاري، ويدفعون لهم الضرائب.

خَمَيْس (قَبِيلَة يَال) Khamis (Yal)

إحدى قبائل الهنّاءية في سلطنة عمان^(١).

الخَمَيْس (وادي) Khamis (Wadi)

٤٦ - ١٠ - ١٨، ١١ - ١٥ - ٤٢. قرية في محافظة رَجَلِ المَع في منطقة عسير، تقع على ارتفاع ٨٠٤ أمتار فوق مستوى سطح البحر، ويقطنها نحو ١٠٠ نسمة. وترتبط مع طريق الطائف - أبها - جازان الرئيس بדרך مستو و متموج ببطن

(١) انظر مادة هذا المدخل في المعجم، فستجد تفصيلات أخرى.

زراعية، ومحطة وقود، وبريد وبرقية، وسوق، وعشرة دكاكين، وثلاث طاحونات، ومقهيان (ITALCONSULT, 1970)^(٢).

خَمِيسَتَا Khamis

٠٣ - ٠٣ - ٢٨، ١٨ - ١٥ - ٣٧. محطة على سكة حديد الحجاز^(٣) تقع على بعد ٧٨٣ كم جنوب دمشق (محطة القدم)^(٤).

الخَمِيسِيَّة Khamisiyah

٠٠ - ٤٦ - ٣٠، ٠٠ - ٢٦ - ٤٦. قرية كبيرة في وادي الفرات، تقع على مسافة نحو ٦ أميال إلى الجنوب من سوق الشيوخ، وتضم نحو ٢٠٠ منزل مع سوق ومسجد. وكانت فيما مضى محطة عسكرية تركية، ويتوفر بها المياه العذبة.

وفيما يأتي وصف للخميسية، كما كانت في عام ١٩١٦م:

وصف عام:

يتمتد هذا المكان بداخل الصحراء لمسافة ١٢ أو ١٤ ميلاً من سوق الشيوخ، ويصله به جدول ماء

(٢) خَمِيس مُطَيَّر: وهي بلدة كبيرة تقع في شمال وادي المخاضة وتسمى الخميس لقيام سوق أسبوعي في يوم الخميس (عمر بن غرامة العمروي، معجم بلاد رجال الحجر).

(٣) انظر ذلك: في مجلد «الطرق في شبه الجزيرة العربية Routes in Arabia».

(٤) خَمِيسَة: كأنه مؤنث خميس - منهل يقع في أعلى الأَخْضَر، جنوب شرق تبوك على مقربة من الأخضر الأعلى (حمد الجاسر، معجم شمال المملكة).

الخَمِيسِ Khamis

انظر: عنزة (قبيلة) (Anazah (Tribe)؛ فرع الدهامشة من العِمَارَات.

خَمِيس المَشْرِيق Khamis - Al - Mashriq

٠٠ - ١٨ - ١٨، ٠٠ - ٤٤ - ٤٢. قرية مهمة في عسير جنوب غربي شبه الجزيرة العربية، تقع على بعد نحو ١٢٥ ميلاً جنوب بيشة، ويقال إنها تحوي ماء طيباً ووافراً مع سوق مكتنز بالمواد المحلية^(١).

خَمِيس مُشَيِّط Khamis - Al - Mashriq

٠٠ - ١٨ - ١٨، ٠٠ - ٤٤ - ٤٢. انظر: خَمِيس المَشْرِيق Khamis - Al - Mashriq.

خَمِيس مُطَيَّر Khamis Mutayr

٢٠ - ٤١ - ١٨، ٢٤ - ٠٦ - ٤٢. قرية في خميس مطير في منطقة عسير، تقع على ارتفاع ٥٦٨ متراً فوق مستوى سطح البحر، ويقطنها أكثر من ٢٠٠٠ نسمة. وهي ترتبط مع الطريق الساحلي الرئيس على البحر الأحمر بدرج مستو وتمتوج ببطن واد سعي، إلى لا بأس به، طوله ٢٣ كم. وبالقرية مدرسة، ومستوصف، ومركز إمارة، وقوات أمن، ومحكمة، ووحدة

(١) المقصود بخميس المشرق هي خميس مشيط. وكان اسم خميس مشيط «الدرب» كما يذكر فؤاد حمزة في كتابه (بلاد عسير، ص ٧٤)، ولكنها سميت الخميس لأن السوق الأسبوعي ينعقد بها يوم الخميس. ويضاف السوق إلى أمير شهران ابن مشيط من آل رشيد فيقال للقرية: «سوق خميس مشيط». وبذلك ضاع اسمها الأول «الدرب» فلا يعلمه إلا القليل.



يسمى الحثيية^(١)، ليمثل واحة بالصحراء من أهم ملامحها المدينة ذاتها والساحة الصغيرة تحت أشجار النخيل، وسباخ، إضافة إلى المعسكر الحربي الضخم الذي يشغل حالياً مساحة كبيرة تتاخم المدينة، كما نجد بقايا قلعة تركية أهملت منذ زمن طويل فلا داعي للمحدث عنها.

الري:

كان هناك فيما مضى قناة تسمى كرمة الخميسية تأتي بمائها من بقعة على نهر الفرات بالقرب من حدود سوق الناصرية. وقد أهملت هذه القناة منذ زمن طويل - على ما يبدو - وحل محلها جدول الحثيية المذكور آنفاً، وهو ينبع من غابة من القصب تبعد نحو نصف ميل عن الخميسية، ويتفرع إلى قناتين تعرفان بكرمة الخميسية وكرمة البساتين اللتين ترويان البساتين على الجانبين الشمالي والجنوبي من المدينة على التوالي. وقبل الاحتلال، كانت الأولى أكبر القناتين، ولكن نظراً لأن الثانية كانت هي الأقرب من المعسكر الحربي فقد وسعت بصورة كبيرة، فصارت الآن الأكثر وقعاً في النفس على الرغم من توقف الاعتماد عليها لأغراض الري. أما كرمة الخميسية فتتفرع عند وصولها المدينة إلى قناتين ترويان البساتين الشمالية والجنوبية على التوالي.

المحصولات والملكية:

كما ذكرنا من قبل، توجد بساتين للنخيل على جانبي المدينة من الشمال ومن الجنوب، وبلغ

إجمالي المساحة بجميع مزارع النخيل نحو ١٥ فداناً. مقسمة بالتساوي تقريباً بين الجانبين، على الرغم من أن نخيل الجانب الشمالي أقدم وربما أجود من حيث النوع. ويقول الشيخ حمد الخميس إن أباه قد استصدر مستندات الملكية لمنطقة الخميسية كلها عندما راودته فكرة إنشاء مدينة جديدة حيث لم يكن هناك مدينة أو مساكن للإقامة الدائمة من قبل، وكذا المنطقة بأسرها التي يجوز اعتبارها ملكاً لهذه الأسرة، على الرغم من أن بعض بساتين النخيل تخص آخرين في واقع الأمر؛ إذ منحها إياهم إما الشيخ أو أبوه لزراعتها، بغية تشجيع الناس على الاستقرار بصورة دائمة. وما تزال هناك حديقتان تخصان الشيخ، وبزرعهما له مستأجرون من النجادة^(٢)، يدفعون له نصف محصول التمر، أما سائر البساتين فقد تركت على النحو الذي ذكرناه لإبراهيم (الجانب الشمالي) ومطلق السبيي (الجانب الشمالي) وعلي (الجانب الجنوبي). وكلهم من النجادة. وهم يلاحون الأرض بأنفسهم ولا يدفعون شيئاً للشيخ، وإلى جانب التمر، نجد البرسيم الذي يزرعونه أسفل أشجار النخيل، وكذا كمية معينة من القمح والشعير (الجانب الجنوبي) والخضراوات. ولا يتلقى الشيخ شيئاً من مستأجريه المحصولات الأخرى خلاف التمر، ولكنهم يقدمون له الخضراوات وغيرها على سبيل الهدية من حين لآخر. وبديهي أن شيئاً لم يدفع عن هذه البساتين إلى الأتراك أو إلينا^(٣) على سبيل العوائد.

(٢) ربما أن المقصود أنهم من نجد ممن يعملون بالعراق.

(٣) يقصد المعجم البريطانيون الذين كانوا يحتلون العراق.

(١) وردت تهجتها بالمعجم هكذا Hutaibiyah.

الملح:

من أهم ملامح الخميسية هي مسطحات الملح بها، والتي يستخرج منها الملح طوال الصيف والخريف، باستثناء فصل المطر. ونجد منطقتين رئيسيتين للملح؛ أي مملحتين في كلتاهما، في الجانب الجنوبي للمدينة يفصل إحداها عن الأخرى أشجار النخيل التي ذكرت آنفاً، كما نجد في كل من هاتين المنطقتين عدداً من الآبار، يفرغان من الماء بالمغارف؛ إذ يقوم بذلك المعدان (أغلبهم من النساء)، فيعملون بهذه الممالح مستخدمين أدوات تشبه المغارف الضخمة المصنوعة من القرع تسمى دليّة لتجري المياه بعد ذلك في قنوات تصب في النهاية في أحواض تبقى فيها ٢٤ ساعة لا يتخلف من المياه بعدها سوى ترسبات يضاء سميكة من الملح. وتؤخذ بعد ذلك حيث تبدو للناظرين ملحاً ممتازاً وعلى درجة كبيرة من النقاء وفي لون الثلج. ويتلقى الشيخ باعتباره مالكاً للأرض إيجاراً قدره ٢٨٠ روية ورطلاً من الملح نظير كل بئر. ويقال إن هناك نحو ٣٠ بئراً وبذلك يبلغ الدخل السنوي للشيخ من هذا المورد ٧٥ روية و٣٠ رطلاً ثمنها نحو ١٤٠ روية للموند^(١)، فلا يتجاوز إجمالي الدخل، بذلك، نحو ١١٠ روية فقط. ويقال إن غلة كل بئر ٢٠ رطلاً في العام، ولذا نجد المعدان الذين يدفعون هذه النسبة الصغيرة فحسب، يقولون إن عملهم مجز. وبيع الملح بصورة رئيسة في الخميسية وسوق الشيوخ، ومن المفهوم أيضاً أن مقال الناصرية يستفيد أيضاً من هذه الكمية التي يمكن لها أن تستمر بلا

(١) وحدة وزن هندية تساوي ٣٧ كجم، أو ٨٢ رطلاً.

نهاية، كما نجد أن كل المياه الجوفية في هذه البقاع تشوبها ملوحة، ولكنها غير كافية لإنتاج الملح.

المدينة:

لقد كان أبو الشيخ لا ريب رجلاً ذا أفكار، ويدل على ذلك الأسلوب الذي نسقت على أساسه المدينة، فهي على شكل مربع تقريباً، وذات شوارع واسعة عظيمة، وسوق، وبها مخازن للفلل وميدان للإبل وغيرها من دواب الزوار من البو الذي يقدمون من الصحراء للمقايسة بما معهم من ماشية وسمن وغيرها، والحصول على الأرز وغيره من ضرورات العيش. والمسجد - على ما يبدو - هدية من فالح باشا السعدون كما نجد برجه المائل الذي يعد من المعالم البارزة بالمدينة ويشرف على المدينة وما يحيط بها حتى سوق الشيوخ في الشمال، وتل اللحم في الجنوب الغربي، وتل الجبارة في الجنوب الشرقي. وقد ظل الأخيران حتى وقت قريب مقراً لإقامة عجمي وأخيه ثامر السعدون على التوالي، وبخلاف ذلك فالصحراء من جانب والقصب الممتد بلا حدود من الجانب الآخر تهيمتان على الصورة بأسرها.

والمدينة مسورة، أو يفترض أنها كذلك، على الرغم من أن السور الذي يفترض أن يحوطها، قد اختفى أو كاد بالنسبة لشطر كبير جداً من المحيط. وهذا الاختفاء أمر خطير نظراً لأثره على عمليات التهريب التي لا ريب أنها تحدث بالنسبة لبعض السلع والأقمشة وغيرها حيث تهرب إلى الأعداء اللذين تعد الخميسية من مراكزهم المهمة، ولا مفر من الإقرار أنه يستحيل منع هذا التهريب بصورة



خ

تتسم بالكفاءة ما لم يتم بناء السور، ووضع حراسة على منافذه إما بوساطة عسكريين أو سواهم ممن يعول عليهم في ذلك الأمر، خلال ساعات الظلام، فلا بد إذن من بناء السور إن كان للحصار أن يأتي بنتيجة جديّة.

العوائد:

لم يحدث حتى الآن أن حاولنا (نحن البريطانيّين) جمع أي عوائد من هذه المنطقة سواء على أشجار النخيل أو إنتاج الملح، بينما لم توضع أي قيود على تشغيل مسطحات الملح. فلم ير الأتراك في الأمر ما يستحق إثارة الموضوع، فترك الأمر للشيخ يتصرف حسب إرادته حتى الآن. ولقد أظهر بدون شك ما يدل على جدارته بمكانته تلك فهو لا يتقاضى شيئاً ممن عهد إليهم بالأرض لكي يزرعوها، ولا حتى حق الحكومة، بينما بالنسبة لأرضه هو لا يتقاضى أكثر من نصف المحصول، كما أنه لا يجبي فعلاً إلا على الملح، ثم إنه، حتى في هذه الحال أحرص ما يكون على الاعتدال في مطالبه. فإذا تحرنا الدقة وجدنا الحكومة من حقها أن تجبي نحو ٢٠٠ رويّة سنوياً عن أشجار النخيل، وأن تأخذ جعلاً عن كل بئر من آبار الملح يجري تشغيلها، باعتبار ذلك بديلاً عن إغلاقه بغية جعل احتكار الملح أقرب إلى الأمر الواقع. غير أنني أرى أنه نظراً لما يقدمه الشيخ ورجاله من خدمات للحكومة، لا سيما بخصوص سكة الحديد، فليس من الحصافة في شيء أن نثير موضوع حقوق الحكومة في هذا الوقت بالذات، فكمية العائد موضع الرهان شديدة الضآلة، كما أن دخل أهل الخميسية لا بد أن يكون صغيراً جداً،

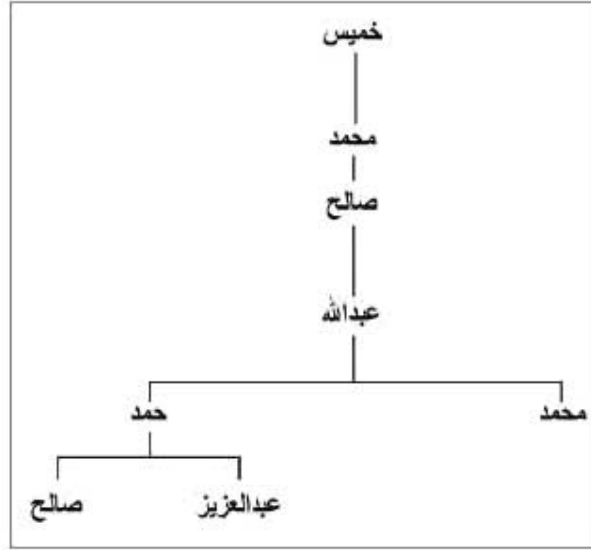
لولا ما يحققونه من ربح نظير إدارة الحصار، وذلك على الرغم من أن التجارة، لا فلاحه الأرض، هي ما يعولون عليه في أمور معاشهم. وبمقدورنا لذلك أن نرجى مسألة العوائد تلك تماماً لوقت لاحق أكثر مناسبة لذلك الأمر، فسيأتي الوقت الذي يصير فيه تقييم العوائد أمراً لا مناص منه، ولو على سبيل التذكرة الملموسة بالسيطرة البريطانية على المكان، وحتى حينئذ فقد يصير من الكياسة تحويله لصالح الشيخ.

المستقبل:

سيشهد المستقبل بالتأكيد خطأ فرعياً إلى المدينة وربما إلى السوق، أو بدلاً من ذلك نقل الخميسية إلى تل اللحم. وعلى أي حال يظل ازدهار آل خميس وأتباعهم أمراً مؤكداً وكذا يبقى لحكمة الشيخ حمد ما يبررها؛ إذ عزل نفسه عن سوق الشيوخ ليصير حلقة وصل بين الصحراء والمدينة في موسم الفيضانات. أما احتمال تحول الصحراء إلى مزارع للحبوب فيعتمد على مسائل الري والتحكم في المياه. وهما أمران ليس من المقرر إيجاد حلول لهما.

أسرة آل خميس:

يقال إنها قد هاجرت من نجد إلى منطقة سوق الشيوخ منذ أقل من ٤٠ عاماً، وقد جذبتها إليها احتمالات ازدهار التجارة والزراعة كما يرجع تأسيس الخميسية إلى ما قبل ٢٧ عاماً. وشجرة العائلة كما يأتي:



الخَنَابِشَة Khanabishah

فرع من قبيلة الميايحة^(٢) في سلطنة عمان.

الخَنَابِلَة Khanabilah

إحدى أسر بني شتير من قبيلة الشُّحُوح^(٣) برأس البر العماني.

الخَنَاجِرَة Khanajirah

فرع من العوامر المستقرين^(٤) بعمان الداخل.

الخَمَيْسِيْنَ (قبيلة) Khamisin

قبيلة قد تكون أصغر من بني عيس تظنن الجبال إلى الشرق من حرض باليمن. وهم في حلف مع جيرانهم من الغرب بني مروان، ومن أنصار الإدريسي. وقريتهم الرئيسة هي سوق المغسل حيث يعقد سوق كل يوم أحد.

خَمَيْعَة Khumayah

٤٣ - ٠٨ - ١٧، ٤٨ - ٥٠ - ٤٢. قرية في محافظة ضمد في منطقة جازان، تقع على ارتفاع ١١٠ أمتار فوق مستوى سطح البحر، ويقطنها أكثر من ٢٠٠٠ نسمة. وهي ترتبط مع طريق الطائف - أبها - جازان الرئيس بدرج مستو يبطن واد جيد، إلى لا بأس به، طوله ٥، ٢٢ كم. وبالقرية دكانان (١) (ITALCONSULT, 1970).

(١) خميعة: حلة شرق قرية الشقيري من أعمال وادي ضمد (نحمد العقيلي، معجم مقاطعة جازان).

(٢) انظر مادة هذا المدخل في المعجم، فستجد تفصيلات أخرى.

(٣) انظر مادة هذا المدخل في المعجم، فستجد تفصيلات أخرى.

(٤) انظر مادة هذا المدخل في المعجم، فستجد تفصيلات أخرى.



الخَنَاجِرَة Khanajirah

فرع من قبيلة الحرث^(١) في سلطنة عمان.

الخَنَازِرَة Khanazirah

إحدى أسر بني هدية من قبيلة الشُّحُوح^(٢) بسلطنة عمان.

الخَنَازِي Khanazi

١٠ - ٥٩ - ٢٩، ٠٠ - ٢٨ - ٤٨. إحدى القنوات في الفاو^(٣)؛ ويوجد بعض المساكن على ضفتيها.

خَنَاصِرَة (مزرعة) Khanasah Farm (AI)

٥٢ - ٢٦، ٣٣ - ٤٣. مزرعة في قصيباء على ارتفاع ٦٠١ متر فوق مستوى سطح البحر. وترتبط مع طريق بريدة - شري - حائل الرئيس بدرب متموج سبي، طوله ٣١ كم، وهو عرضة للغرين والغبار والجلاميد والحصى وفيضان السيول (ITALCONSULT, 1970).

الخَنَاصِرَة Khanasah

٠٠ - ٠٤ - ٣٣، ٠٠ - ٣٨ - ٤٤. إحدى الأراضي في قضاء العزيزية^(٤) بالعراق.

- (١) انظر مادة هذا المدخل في المعجم، فستجد تفصيلات أخرى.
- (٢) انظر مادة هذا المدخل في المعجم، فستجد تفصيلات أخرى.
- (٣) انظر مادة هذا المدخل في المعجم، فستجد تفصيلات أخرى.
- (٤) انظر مادة هذا المدخل في المعجم، فستجد تفصيلات أخرى.

الخَنَاصِرَة Khannasah

٠٠ - ٠٢ - ٣٣، ٠٠ - ٣٧ - ٤٤. اسم لأرض على الضفة اليسرى لنهر وِجْلَة^(٥) بين طَيْسَفُون والصُّويرة.

الخَنَاصِرَة (مزرعة) Khanasah (AI) Farm

٥١ - ٥٢ - ٢٦، ٢٨، ٣٣ - ٤٣. مزرعة تقع على ارتفاع ٦٠١ متر فوق مستوى سطح البحر. وهي ترتبط بطريق بريدة - شري - حائل الرئيس بدرب مستو وتموج سبي، طوله ٣١ كم، وهو عرضة للغبار وفيضان الأودية والطيني والغرين والجلاميد (WILSON - MURROW, 1970)^(٦).

الخَنَاصِر Khanasar

٥٠ - ٣٥ - ٢٥، ٠٠ - ٢٢ - ٤٦. أحد الشعاب التي تنحدر من العرمة نحو منخفض الخفس بالعارض^(٧).

(٥) انظر مادة هذا المدخل في المعجم، فستجد تفصيلات أخرى.

(٦) الخَنَاصِرَة: تقع في جنوبي قَصِيْبَاء في شمال القصيم يشمل على نخيل وآبار، وعميون إرتوازية سائحة، وآلات رافعة للمياه. ويعتد من الأقسام المستحدثة في قصيباء، ويقع بين الجالين الغربي والشرقي وكانت الخناصة في القديم موارد للبادية قبل عمارتها. ومن آبارها بئر تُسَمَّى (الشَّلَالَة) عذبة الماء. ومعنى التسمية مأخوذة من النخل؛ إذ ذكروا أن الخنوصة هي النخلة غير الطويلة كما قال ابن عباد: الخنوصة: بهاء: نخلة لم تفت اليد. يريدون أنها لم تظل حتى لا تستطيع اليد أن تبلغها (محمد العبودي، معجم بلاد القصيم).

(٧) يوجد ششم الخنناصر الذي نسب إليه شعيب الخنناصر. كما ذكر الشيخ عبدالله بن خميس أن: الخَنَاصِر هضيبات بارزة على شكل خناصر اليد مشرفة على (روضة الخفس) الشمالية من الشمال في ربوة مرتبعة، =

الخَنَافِرِ Khanafir

قسم من قبيلة قَحَطَانَ^(١) بوسط شبه الجزيرة العربية.

الخَنَافِرَةُ Khanafirah

انظر: عُنَيْبَةَ (قبيلة) (Ataibah (Utaibah)؛ فرع المقطة من قسم برقاء^(٢).

الخَنَاقِ Khanaq

١٠ - ١٨ - ٣١، ١٦ - ٤٥. أرض في قضاء السَّمَاوَةِ^(٣) بالعراق.

الخَنْتَبِ Khantab

٢١ - ٢٠ - ١٨، ٥٣ - ٥٩ - ٤١. قرية من قرى قَنَا والبَحَرِ بمنطقة عسير، تقع على ارتفاع ٦١٤ متراً فوق مستوى سطح البحر، ويقطنها نحو ١٠٠ نسمة. وهي ترتبط مع الطريق الساحلي الرئيس بدرب مستو ببطن واد سبيء، إلى لا بأس به، طوله ٥، ٢٣ كم (ITALCONSULT, 1970).

= ترى من بعد، يحفها الطريق المعبد المؤدي لروغب، تقع بينه وبين روضة الخفس الشمالية، وحولها جيبات وبارق تدعى شقران وروغب، وأرضها لبنة رملية تثبت نبات الدَّهْنَاء (عبدالله بن خميس، معجم اليمامة).
(١) انظر مادة هذا المدخل في المعجم، فستجد تفصيلات أخرى.

(٢) الخنافة (الخنفري) من المقطة من طفيح من برقاء من عُنَيْبَةَ (انظر: حمد الجاسر، معجم قبائل المملكة العربية السعودية).

(٣) انظر مادة هذا المدخل في المعجم، فستجد تفصيلات أخرى.

خَنْجَر (أولاد) Khanjar (Aulad)

انظر: علي (قبيلة بني بو) (Ali (Bani Bu)؛ فرع بني رزيق.

خَنْجَر (شط) Khanjar (Shatt)

١٠ - ١٨ - ٣١، ١٠ - ١٦ - ٤٥. أرض في قضاء السَّمَاوَةِ^(٤) بالعراق.

خَنْزِير (أبو) Khanzir (Abu)

٠٠ - ٣٠ - ٣٠، ٥٠ - ٤٧. مسطح طيني على نهر الفرات على بعد رحلة ساعة ونصف بواسطة مشحوف^(٥) من كَرَمَةِ علي.

خَنْصَر (أم) Khunsar (Umm)

٣٣ - ٤١ - ٣٠، ١٧ - ٣٨ - ٤١. قرية في منطقة الحدود الشمالية تقع على ارتفاع ٤٣٩ متراً فوق مستوى سطح البحر، ويقطنها من ٥٠٠ إلى ١٩٩٩ نسمة. وهي ترتبط بطريق التابالين الرئيس بدرب مستو و متموج سبيء، طوله ٥٦ كم، وهو عرضة للغبار وفيضان الأودية والظمي والغرين والجلاميد. وتشمل الأنشطة الاقتصادية فيها: تربية الماشية من الإبل والغنم والماعر. وليس بها كفاية من الماء العذب، ودرجة عذوبة الماء ٧٦ - ١٠٠٪. ويوجد بها مدرسة ابتدائية للبنين (WILSON - MURROW, 1970)^(٦).

(٤) انظر مادة هذا المدخل في المعجم، فستجد تفصيلات أخرى.

(٥) نوع من القوارب.

(٦) أم خنصر (الخنصر): موضع فيه منهل للدهامشة، وقارة تدعى أم خنصر، وجبيل صغير يدعى حمار =

خَنْفُوس (آل) (Khanfus (Al)

٤٠ - ٠٦ - ١٩، ٠٩ - ١٠ - ٤٢. قرية في محافظة النماص في منطقة عسير، تقع على ارتفاع ٢٣٣٣ متراً فوق مستوى سطح البحر، ويقطنها نحو ١٠٠ نسمة. وهي ترتبط مع طريق الطائف - أبها - جازان الرئيس بدرج مستو و متموج بحالة لا بأس بها، طوله ٦,٥ كم (ITALCONSULT, 1970).^(١)

الخَنْق (وادي) (Khanaq (Wadi - Al)

٠٠ - ٤٨ - ٢٣، ٠٠ - ١٨ - ٤٠. واد بشرفي الحجاز يعبره الطريق الشرقي بين المدينة المنورة ومكة المكرمة عند نقطة تبعد نحو ٧٠ ميلاً من المدينة، ونحو ميل شمال الحجرية. ويقال إن وادي الخنق يجري من الشرق والجنوب الشرقي باتجاه الشمال والشمال الغربي نحو سهول المدينة المنورة (Burton, 1853).

الخَنْق (كانيك) (Khanik)

٤٩ - ٢٣ - ١٨، ٤٢ - ٣٣ - ٤٢. قرية في أبها بمنطقة عسير، تقع على ارتفاع ٢٠٧٥ متراً فوق مستوى سطح البحر، ويقطنها نحو ١٠٠ نسمة.

وهي ترتبط مع طريق الطائف - أبها - جازان الرئيس بدرج متموج ممهد لا بأس به، طوله ٤,٢٥ كم (ITALCONSULT, 1970).

الخَنْق (كحناق) (Khanaq)

٠٠ - ٤٨ - ٢٣، ٠٠ - ١٨ - ٤٠. آخر مرحلة على الطريق الشرقي من مكة المكرمة إلى المدينة المنورة (Persian Gulf Gazetteer)^(٢).

الخَنْق (آل) (Khanaq (Al)

١٤ - ٠٩ - ١٨، ٣٠ - ٥٦ - ٤٢. قرية في محافظة أحد رُفَيْدَة في منطقة عسير، تقع على ارتفاع ٢٢١٢ متراً فوق مستوى سطح البحر، ويقطنها نحو ١٠٠ نسمة. وهي ترتبط مع طريق أبها - خميس مشيط - نجران الرئيس بدرج جبلي مستو و متموج ممهد بحالة سيئة إلى لا بأس بها، طوله ١٢ كم (ITALCONSULT, 1970).^(٣)

الخَنْقَة (كحناق) (Khanagah)

٠٠ - ٣٧ - ٣٠، ٠٠ - ١٥ - ٤٦. تنطق خانجي؛ انظر: الغار (أبو) (Ghar (Abul).

الخَنْقَة (آل) (Khiniqah (Al)

٣٠ - ٤٢ - ٢٤، ٥٨، ٣٤ - ٤٦. الخنقة اسم لمنطقة بها ١١ مزرعة ضخمة تتبع معظمها أغنياء (٢) في وادي الخنق الذي ينحدر من قاع حضوضاء، ويصب في قاع العاقول شرق المدينة المنورة. وتقع على هذا الوادي قرية الحطافية التي ربما تكون هي موقع الاستراحة. انظر: الخَنْق (وادي) (Khanaq (Wadi - Al).
(٣) في مركز الفرعين بمحافظة أحد رُفَيْدَة في منطقة عسير.

= أم خنصر، تقع شمال خط الأنايب بجواره في أعلى وادي أبا القور تابعة لمنطقة الحدود الشمالية، ويقع جيل حمار أم خنصر بمنطقة الحدود الشمالية. ويتبع هذا المركز من الأمكنة الخواصة وأم الضيان والأمر، وتبعد عن الدويد ٥٠ كيلاً شماله (حمد الجاسر، معجم شمال المملكة).

(١) آل خنفوس: قرية من قرى الشهوم، وتقع على ضفاف وادي نحيان (عمر بن غرامة العمري، معجم بلاد رجال الحجر).

الخَنْقَة (AI) Khinqah

١٤ - ٢٩ - ٢٦، ٤٧ - ٥٤ - ٤١. قرية في منطقة حائل، وهي تقع على ارتفاع ٨٦٢ متراً فوق مستوى سطح البحر، ويقطنها أقل من ١٠٠ نسمة. وترتبط بطريق عقلة الصقور - حائل الرئيس بدراب مستو ومتموج سيح، طوله ١٥ كيلاً، وهو عرضة للغرين والغيبار وفيضان الأودية والظمي. وتشمل الأنشطة الاقتصادية فيها: زراعة القمح والنخيل والبرسيم، وبعض الخضراوات والفواكه، مع تربية الماشية من الغنم والماعز. وبها كفاية من الماء العذب، ودرجة عذوبته ٧٦ - ١٠٠٪ (WILSON - MURROW, 1970)^(٣).

= أم راحة وشعيب نخيلان. ويلتقي هذان الواديان الكبيران شرقاً من قرىتي مرقان ونخيلان في مجرى غليظ مزدحم بالأثل، محصور بين جانيبين من جبال عالية تختنق مجراه وتسمى جبال المخناق، وبه سمي الوادي وادي الخنقة، لاختناقه في هذا المضيقي، وهذا المخناق واقع في وسط جبال العرض، تطل عليه قمنا أبي شمام الشهيرتان. وبعد أن يتجاوز هذا المضيق يعود إلى اتساعه وغلظته ويمتد معه لفيق من غابات الاثل الكثيفة حتى يصل إلى قرب مخرجه من الجبال شرقاً، وفيه أيضاً الطرفاء والرمث. وتدفع فيه الروافد المتعددة من جانيبه، وهي معمورة بالقري والقصور الزراعية. روافده الشمالية: شعيب الفجحاني وشعيب الغريري وشعيب الروغ. وروافده الجنوبية: شعيب الرزيمة وشعيب لعلع وشعيب القلقة وشعيب القوسة وشعيب محيرة، ويشتمل على شعيب أبا الرحي وشعيب جزالا، ومن روافده شعيب المليح. ثم يقبض من الجبال شرقاً، شمالاً من بلدة القويعة ويتفرق مجراه في صحراء الحدباء، إلى عدة أودية، تنتهي كلها بجانب نفود السر من الغرب. ويشتهر هذا الوادي باسمه (الخنقة) ويسميه أيضاً سكان العرض وادي العرين لكثرة الأثل والطرفاء فيه، وأكثرها من ذكره في شعرهم بهذا الاسم (مسعد بن جنيد، معجم عالية نجد).

(٣) في محافظة العزلة بمنطقة حائل جنوب شرق الشبيرة الحمراء ليست بعيدة عن القعاء وجبلها.

الرياض. وهي تقع في المنطقة الوسطى، على ارتفاع ٦٢٤ متراً فوق مستوى سطح البحر. ويفلح بها نحو ٦٠ هكتاراً بالفواكه والبرسيم. ويعيش هنا نحو ٧٧ نسمة بصفة دائمة، ولكن هناك أيضاً نحو ٨٠ من العمال المؤقتين، وهي تتبع الدرعية. ويوجد عدة وصلات معبدة من الطرق لكل مزرعة (ETCO, 1970)^(١).

الخَنْقَة (AD) Khiniqah

٠١ - ٢٤، ٠٠ - ٤٥. لم تزر القرية لأنها خارج منطقة الدراسة، ولكن يقال إنها تحوي ٣٠٠ نسمة، ومدرسة. ويأتي المرور منها إلى القويعة عبر الجفيرة. وهناك عدة أجزاء من الخنقة لها أسماء مختلفة مثل المناخ، وأم هضيد، والفجحاني (حيث يوجد النحاس)، والروغ، وقصر ابن بشر. وهي تقع في المنطقة الوسطى، ويوجد درب من نخيلان في أبا الرحي (ETCO, 1970)^(٢).

(١) تقع الخنقة مقابل جامعة الملك سعود من الغرب عند التقاء شعيب سدبر مع وادي حنيفة فيما بين الدرعية وعرة.

(٢) الخَنْقَة: وادٍ كبير، كثير الروافد غزير التربة واسع المجرى، تكثر في مجراه الطرفاء والأثل، وتنتشر على امتداده القرى والقصور الزراعية، تكون في البداية من رافدين كبيرين، ينحدر سيلهما من مرتفعات الشريف الشرقية بتجهان شرقاً، أحدهما يدعى وادي التنية - والتنية ماء في بطنه، ولهذا الوادي روافد متعددة، وفي أعلاه من الجبال الشهيرة جبل بدن وجبل العهن. ومن روافده: شعيب السديري وشعيب الجشجائية، وشعيب القصورية وشعيب أم مذيريب وشعيب مرقان وشعيب سلال وشعيب دهمة وشعيب الحار. أما الثاني فإنه يدعى: وادي عروى، ويأتي من ناحية حجرة عروى وما يليها من البلاد، وفي أعلاه من الجبال الشهيرة، جبل عروى وجبل حجلان. ومن روافده الشهيرة: شعيب صاحب وشعيب أم أثلة وشعيب وتيلان وشعيب طينان وشعيب الحصى المركز، وشعيب=

خُنُور Khannur

١٠ - ٠٥ - ٢٣ ، ١٠ - ٣٥ - ٥٣ . قرية بالظفرة^(١) في عمان المتصالحة.

خُنُوقَة Khanuqah

١١ - ٢٢ - ٢٤ ، ٣٢ - ٤٢ - ٤٣ . قرية صغيرة في جنوب غربي منطقة نجد^(٢).

الخُنَيْيَان Khuniyan

انظر: عُنَيْبَة (قبيلة) (Ataibah Tribe)؛ فرع المقطة من الروقة.

الخُنَيْجِرَة Khanajrah

فرع من قبيلة يال سعد^(٣) في سلطنة عمان.

خُنَيْزَان (آل) Khanaizan (Al)

أحد أقسام قبيلة سُبَيْع^(٤) في نجد^(٥).

الخُنَيْسِيَّة Khraysiyah

٤٣ - ١٩ - ٢٠ ، ٢٥ - ١٠ - ٤١ . قرية في بني مالك بمحافظة الطائف في منطقة مكة المكرمة، تقع على ارتفاع ١٧٧٢ متراً فوق مستوى سطح البحر، ويقطنها من ٥٠١ إلى ٢٠٠٠ نسمة. وهي ترتبط مع طريق الطائف - أبها - جازان الرئيس بدرج جبلي مستو وتمتوج ممهد ببطن واد سبيح، إلى لا بأس به، طوله ٥٩,٥ كم (ITALCONSULT, 1970)^(٦).

الخُنَيْسِيَّة Khunasiyah

٣٠ - ٢٠ - ٢٠ ، ١٩ - ٠٩ - ٤١ . قرية في بني مالك بمحافظة الطائف في منطقة مكة المكرمة، تقع على ارتفاع ٢٠٤٦ متراً فوق مستوى سطح البحر، ويقطنها نحو ١٠٠ نسمة. وهي ترتبط مع طريق الطائف - أبها - جازان الرئيس بدرج جبلي مستو ببطن واد سبيح، إلى لا بأس به،

(٣) انظر مادة هذا المدخل في المعجم، فستجد تفصيلات أخرى.

(٤) انظر مادة هذا المدخل في المعجم، فستجد تفصيلات أخرى.

(٥) آل خُنَيْزَان في الرياض من الرباع من الحسني من السلقا من الحمارات من سني بشر من حنزة (محمد بن عبدالله بن متعب المزيد، اتصالات شخصية، ١٤٣٢ هـ).

(٦) في مركز القرع بني مالك بمحافظة الطائف. ويلحظ الخطأ في رسم الاسم بالحروف اللاتينية.

(١) انظر مادة هذا المدخل في المعجم، فستجد تفصيلات أخرى.

(٢) خُنُوقَة: جبل أشهب كبير، تعلو جانبيه الغربي برقة كتيب رمل أحمر - ويحف بجانبه الشرقي برقة بيضاء واسعة تسمى أبرق، خنوقة، وتسمى أيضاً برقة دفنان، ويسمى الجبل: شهباً خنوقة، وسمي بهذا الاسم لأنه يختنق مجرى وادي بحار، فسيل وادي بحار وما يلاقيه من أودية كوادي غناه وغيره ينفذ من مجرى ضيق يتوسط جبل شهباً خنوقة، وتحف بالمجرى من جانبيه قمتان بارزتان، تخنقانه، وهذا الوادي تابع للدوامي، واقع من مدينة الدوامي غرباً. وفي غرب الجبل روضة واسعة فيها معالم آبار زراعية كان يزرعها أهل الشعراء، وفي شرقيه خباري مشهورة تسمى: خباري خنوقة، وتنع خنوقة شمال بلدة البجادية الواقعة غرب الدوامي يمر طريق السيارات المزفت المذهب إلى مكة ببلدة البجادية تاركاً شهباً خنوقة شمالاً منه على بعد خمسة أكيال. وتحف بخنوقة من الشمال عدة من عجر قبيلة الروقة، الواقعة في وادي جهام، وكذلك في شرقها، أما هجرة صقرة الواقعة في غربها فإنها لقبيلة النعنة وكذلك الواقع منها شرقاً (سعد بن جندب، معجم عالية نجد).

والبرسيم والنخيل وبعض الفواكه والخضراوات، مع تربية الماشية من الغنم والماعز والأبقار. وليس بهاماء عذب كاف، ونسبة عذوبة الماء هي ٠ - ٢٥٪ (WILSON - MURROW, 1970)^(٥).

الخُنَيْنِيَّة (Al) Khinainiyah

٠٠ - ٢٤ - ٣١، ٠٠ - ١٩ - ٤٥. مستوطنة في العراق على نهر الفرات بين الخضر والرمثة.

الخَوَاجِيَّة Khawajiyah

٠٦ - ٠٧ - ١٧، ٤٣ - ٣٧ - ٤٢. قرية في محافظة صبياء في منطقة جازان، تقع على ارتفاع ٥١ متراً فوق مستوى سطح البحر، ويقطنها أكثر من ٢٠٠٠ نسمة. وهي ترتبط مع طريق الطائف - أبها - جازان الرئيس بدرج مستو بطن واد سعي، إلى لا بأس به، طوله ٣,٢ كم (ITALCONSULT, 1970).

الخَوَار Khuwar

٠٩ - ١٠ - ٢٢، ٥٥ - ٣٢ - ٣٩. قرية في محافظة رابغ بمنطقة مكة المكرمة تقع على ارتفاع ٢٠١ متر فوق مستوى سطح البحر، وسكانها نحو ١٠٠ نسمة. وهي ترتبط مع طريق الجموم - خليص الرئيس بدرج مستو بطن واد سعي، إلى لا بأس به، طوله ٦,٦ كم. وبالقرية مدرسة، وأربعة دكاكين (ITALCONSULT, 1970)^(٦).

(٥) الخُنَيْنِيَّة: من قرى القويعة، من منطقة الرياض (حمد الجاسر، المعجم المختصر). وقد كتبت تهجتها بالحروف الرومانية على نطق البادية لها (الخنافة).
(٦) الخَوَار: واد فيه قرى سكانه ذو عنان من الأشرف، وغيرهم بمنطقة خليص في منطقة مكة المكرمة (حمد=

طوله ٧٦ كم، ولكن يحتاج الشخص إلى ١,١ ساعة مشياً؛ للوصول من القرية إلى ذلك الدرب (ITALCONSULT, 1970)^(١).

خُنَيْص (بئر) Khanaifas

٠٠ - ١٧ - ٢٩، ٠٠ - ١٨ - ٤٠. بئر في شمالي وسط شبه الجزيرة العربية، تقع على بعد ٣٥ ميلاً جنوب شرق جوف آل عمرو على الطريق المعتاد بينها وحائل. ولا يوجد مورد ماء دائم بين منخفض الشقيق الذي يقع به البئر، وجبة لمسافة نحو ١٢٠ ميلاً^(٢).

خُنَيْصِيل Khanaifsil

٠٠ - ٥٦ - ٢٥، ٠٠ - ١٣ - ٥١. منطقة تخيم للبدو في داخل قطر^(٣) بشرقي شبه الجزيرة العربية^(٤).

الخُنَيْصَة (Al) Khunnaaqah

٠٩ - ٠٤ - ٢٤، ٤٧ - ٥٨ - ٤٤. منطقة مسكونة في منطقة الرياض، تقع على ارتفاع ٨٠٦ أمتار فوق مستوى سطح البحر، ويقطنها من ١٠٠ إلى ٤٩٩ نسمة، وترتبط مع طريق ظلم - الرياض الرئيس بدرج متموج وجبلي سعي، طوله ٣٢ كم، وهو عرضة للغرين والغبار والجرارول وفيضان الأودية والطيني. وتشمل الأنشطة الزراعية زراعة القمح

(١) في مركز القرية بني مالك بمحافظة الطائف. ويلحظ الخطأ في رسم الاسم بالحروف اللاتينية.
(٢) يوجد بالشقيق آبار أويسطات، وآبار الرخينيات، وآبار الزهيري.
(٣) انظر مادة هذا المدخل في المعجم، فستجد تفصيلات أخرى.
(٤) انظر: قطر Qatar. اسم غريب لم أستطع التأكد من صحته.



الخَوَازِرَة (آبار) Quwaarah (Bir)

٤٢ - ٢٥ - ٢٢، ٤٨ - ٢١ - ٤١. آبار ترتبط بطريق ساجر - بريدة الرئيس بدرب مستو وتموج لا بأس به، طوله ٢٥ كم، وهو عرضة للغبار وفيضان الأودية والظمي والغرين والجلاميد. وتشمل الأنشطة الاقتصادية فيها: تربية ماشية من الإبل (WILSON - MURROW, 1970)^(١).

الخَوَازِرَة Khawwarah

٥٧ - ١٧ - ١٧، ٥٥، ٣٧ - ٤٢. قرية في محافظة صبيا في منطقة جازان، تقع على ارتفاع ٤٨ متراً فوق مستوى سطح البحر، ويقطنها أكثر من ٢٠٠٠ نسمة. وهي ترتبط مع طريق الطائف - أبها - جازان الرئيس بدرب مستو ببطن واد سعي، إلى لا بأس به، طوله ٣، ٢ كم (ITALCONSULT, 1970).

خَوَاص Khawas

١٠ - ٣٠ - ٣٢، ١٠ - ٢٤ - ٤٤. ناحية من الدرجة الثانية بقضاء الحلة^(٢). والاسم أيضاً لقناة في الناحية.

الخَوَاطِر Khwatir

فرع من قبيلة التَّعِيم^(٣) بعمان.

= العجاسر، المعجم المختصر).

- (١) آبار على بعد نحو ٤٠ كم غرب المويه الجديد في مركز المويه بمحافظة الطائف في منطقة مكة المكرمة. ويلحظ الخطأ في رسم الاسم بالحروف اللاتينية.
- (٢) انظر مادة هذا المدخل في المعجم، فستجد تفصيلات أخرى.
- (٣) انظر مادة هذا المدخل في المعجم، فستجد تفصيلات أخرى.

الخَوَاطِرَة Khawatirah

انظر: مطير (قبيلة) (Mutair (Tribe)؛ فرع الموهة^(٤).

الخَوَاطِر (قبيلة) Khawadhir

إحدى القبائل الريفية بالعراق^(٥).

الخَوَالِد Khawalid

قسم من قبيلة شَمَّر طَوَقَة^(٦) بالعراق.

الخَوَالِد Khuwalid

انظر: خَالِد (قبيلة بني) (Khalid (Bani)^(٧).

الخَوَالِدَة Khawaldah

٤٧ - ٠٦ - ١٧، ٥٢ - ٣١ - ٤٢. قرية في محافظة صبيا في منطقة جازان، تقع على ارتفاع ٢٠ متراً فوق مستوى سطح البحر، ويقطنها من ٥٠١ إلى ٢٠٠٠ نسمة. وهي ترتبط مع طريق الطائف - أبها - جازان الرئيس بدرب مستو ببطن واد سعي، إلى لا بأس به، طوله ٦، ٨ كم، ولكن يحتاج الشخص إلى ١، ٣ ساعة مشياً؛ للوصول من القرية إلى ذلك الدرب (ITALCONSULT, 1970)^(٨).

- (٤) الخَوَاطِرَة من الموهة من علوي من مطير.
- (٥) انظر مادة هذا المدخل في المعجم، فستجد تفصيلات أخرى.
- (٦) انظر مادة هذا المدخل في المعجم، فستجد تفصيلات أخرى.
- (٧) هذا المدخل إنساق من المصحق لفائدة القارئ بسبب ورود التفصيلات عن القبيلة في مكان آخر.
- (٨) الخوالدة: من قرى الطمحة بين قرأتي جريبة والفقرة (محمد العقيلي، معجم مقاطعة جازان).

الخَوَاجَا (محطة)

Khouatalah (Mahattat - Al)

٣٠ - ١١ - ٢٥، ٢٩ - ٥٥ - ٥٥. بضع آبار في الجانب الغربي من رأس البر العماني، وتقع على بعد نحو ١٤ ميلاً من دبي بالداخل. وهي تمثل نقطة الالتقاء بين الطرق المؤدية إلى دبي من سناص وواحة البريمي على التوالي^(١).

الخَوَاجَا Khoja

(ورد افتراض فحواه أن يكون هذا الاسم مشتقاً من كلمة «لوت»، وهو اسم هندي لوعاء الماء يقال إنهم درجوا على حمله عندما وصلوا للمرة الأولى إلى هذه البلاد. أما الافتراض الآخر فهو أن هذا الاسم مشتق من كلمة لواتي؛ أي وغد، وتطلق بنية طيبة، لكن الخوجا لا يطلقون على أنفسهم اسم اللواتية^(٢) بل إنهم يكرهون هذا الاسم).

تقع مراكز هذه الطائفة بالخليج العربي في سلطنة عمان وخصوصاً في مَطْرَح حيث يبلغ عدد أفرادها نحو ١٠٥٠ نسمة، كما يوجدون في الخابورة (١٢٥ نسمة)، وصَحَار والسويق (٣٠ نسمة)، وبركاء والمصنعة في الباطنة، وفي قُرَيَات (أسرة واحدة)، كما يوجد ٣٠٠ من أفراد الطائفة في مدينة جوادر. ويعيش عدد كبير من أفرادها في المدن الساحلية في عمان وإيران.

ويعيش أفراد طائفة الخوجا في مدينة مَطْرَح بسلطنة عمان ضمن أسوار قلعة كبيرة على شاطئ

= وهي قاعدة بلاد بني الحرث (محمد العقيلي، معجم مقاطعة جازان).

(٥) الخَوَاجَا: محطة شرق الوجه على الطريق بينها وبين المدينة، مياها عذبة (عائق البلادي، معجم معالم الحجاز).

(٦) انظر: اللَوَاتِيَّة Lawatiyah.

الخَوَانِيج (آبار) Khawanjiz

٣٠ - ١١ - ٢٥، ٢٩ - ٥٥ - ٥٥. بضع آبار في الجانب الغربي من رأس البر العماني، وتقع على بعد نحو ١٤ ميلاً من دبي بالداخل. وهي تمثل نقطة الالتقاء بين الطرق المؤدية إلى دبي من سناص وواحة البريمي على التوالي^(١).

خَوَابَر Khubar

٣٠ - ١٣ - ٢٣، ٥٨ - ٥٨ - ٥٨. إحدى مجمعة قرى دغمر^(٢) بسلطنة عمان.

الخَوَابَر Khawbah

١٦ - ٤٨ - ١٦، ٣١ - ١٣ - ٤٣. قرية في محافظة الخوبة^(٣) في منطقة جازان، تقع على ارتفاع ٣١١ متراً فوق مستوى سطح البحر، ويقطنها من ٥٠١ إلى ٢١٠٠ نسمة. وترتبط مع طريق الطائف - أبها - جازان الرئيس بطريق مستو وتمرير ممهد سيء، إلى لا بأس به، طوله ٩٤ كم. وبالقرية مدرسة، ومستوصف، وقوات أمن، وسوق، و٨٠ دكاناً، وأربع طاحونات، و٢٠ مقهى (ITALCONSULT, 1970)^(٤).

(١) تقع منطقة الخوانيج على بعد نحو ١٢ كم غرب العاصمة، وهي منطقة جميلة، وتعد مصيفاً للسكان، وفيها قصر ومزرعة للشيخ زايد بن سلطان رحمه الله. والخوانيج منطقة زراعية تجود بها زراعة الليمون والرمان والجوافة والخضراوات، وبعض المحصولات الأخرى (مركز الوثائق والدراسات، دولة الإمارات العربية المتحدة: دراسة تاريخية جغرافية للتعريف بإماراتها وإنجازاتها المعاصرة، وزارة شؤون الرئاسة، أبوظبي، ١٩٧٢م).

(٢) انظر مادة هذا المدخل في المعجم، فستجد تنسيبات أخرى.

(٣) تسمى الآن محافظة الحُرث.

(٤) الخوبة: بلدة يقام بها سوق أسبوعي كل يوم خميس =

نسيباً، وكنهم يطالبون بالجنسية البريطانية. ويعدّ جميع أفراد طائفة الخوجا في موانئ إيران وعمان رعايا بريطانيين. ويعرف الخوجة في سلطنة عمان باسم اللواتية كما يعرفون باسم لوتيان في منطقة الخليج العربي. وكثيراً ما يطلق عليهم اسم حيدر آباديين.

الخَوْجَرَة Khujrah

١٥ - ٣٢ - ١٦ - ٢٤ - ٠١ - ٤٣. قرية في الطوال بمنطقة جازان، تقع على ارتفاع ١٠٤ أمتار فوق مستوى سطح البحر، ويقطنها من ٥٠١ إلى ٢٠٠٠ نسمة. وهي ترتبط مع طريق الطائف - أبها - جازان الرئيس بدرج مستوى جيد وسيء، إلى لا بأس به، طوله ٧٢ كم. وبالقرية خمسة دكاكين (ITALCONSULT, 1970).

الخَوْجِي (سبيل) Khoji (Sabil - Al)

٣٠ - ٥٢ - ٢١ - ٣٠ - ٢٢ - ٣٩. محطة استراحة على الطريق الساحلي بين مكة المكرمة والمدينة المنورة تقع على بعد نحو ٤٠ ميلاً بطريق مستقيم شمال غرب - غرب مكة المكرمة. وسبيل الخوجي يقع بين بئر الباشا وعسفان (I.E., Cairo).

الخَوْخَمَة Khaukhah

٠٠ - ٤٨ - ١٣ - ٠٠ - ١٤ - ٤٣. قرية ساحلية كبيرة بتهامة اليمن تقع في مركز حيس على بعد ٣٧ ميلاً شمال المخا. وبها أكثر من ٢٠٠٠ نسمة، بما فيهم عدد من التجار، وتمتلك مرسى جديداً. وهي لقبيلة الحساسين. وكان الأتراك يجبون جمارك من هنا قبل الحرب الأوروبية، ولكن هذا الأمر

البحر. والدوافع الرئيسة لهذا العمل هي اتقاء شر هجمات العرب وتوفير الأمان والعزلة لنسائهم، ولا يسمح لأحد بدخول القلعة سوى الخدم والموظفين البريطانيين في مسقط، والذين يعدّون الحماية الطبيعيين للطائفة. وهم يتزوجون فيما بينهم فقط. ويتبع أغا خان بومباي عشر أسر فقط ممن يعيشون في مطّرح. أما الباقيون فقد تحولوا إلى مذهب الشيعة الاثني عشرية. ولكنهم يحتفظون إلى حد ما بعاداتهم وتقاليدهم الاجتماعية.

وغالبيتهم في مطّرح من صغار التجار وأصحاب المحلات، ويتاجرون بالأقمشة والبهارات، ولا يقوم بأعمال تجارية كبيرة إلا ١٢ رجلاً منهم. وهناك سبعة أو ثمانية آخرون يتلقون شحنات تجارية صغيرة لحسابهم الخاص مباشرة. ويعمل كبار تجار طائفة الخوجا في مطّرح باستيراد الأرز من كلكتا والأقمشة والزيوت والأدوية من بومباي، ويقومون بتصدير التمور رطبة أو جافة، بالإضافة إلى السمك المجفف إلى الهند. ويمتلك بعض أفراد الطائفة بعض الأراضي في منطقة مسقط وخصوصاً في بيرين ودار سيت قرب مطّرح وفي غلا بوادي بوشر.

ويعود معظم الخوجا في مطّرح في أصولهم إلى السند أو كاشي ويمتلك القليل منهم بيوتاً في الهند الآن. ويحمل نحو ١٢٠ من أصل ٢٥٠ منهم الجنسية البريطانية، وهؤلاء هم الذين هاجر أسلافهم بعد الغزو البريطاني للسند، وهناك ٢٩ أسرة من بين ٤١ أسرة في أجزاء أخرى من سلطنة عمان، باستثناء جواد، تحت الحماية البريطانية. أما الذين يقطنون جواد فقد هاجروا إليها حديثاً

الخَوَورَة Khorah

١٠ - ٣٠ - ٣٠، ١٠ - ٥١ - ٤٧. قرية بالقرب من الضفة اليمنى لشط العرب^(٤) أسفل البصرة بقليل.

الخَوَورَمَة Khuramah

٥٣ - ١٠ - ١٨، ٥١ - ١٦ - ٤٢. قرية في محافظة رَجَالِ المَع في منطقة عسير، تقع على ارتفاع ١١٨٥ متراً فوق مستوى سطح البحر، ويقطنها نحو ١٠٠ نسمة. وترتبط مع طريق الطائف - أبها - جازان الرئيس بدرج مستوى متموج ببطن واد سبي، إلى لا بأس به، طوله ٦٥,٥ كم، ولكن يحتاج الشخص إلى ١,١ ساعة مشياً؛ للوصول من القرية إلى ذلك الدرب (ITALCONSULT, 1970).

الخَوَورِيَة Khoriyah

٢٠ - ٣٢ - ٢٠، ٤٧ - ٥٨. الجانب الغربي لجزيرة مصيرة^(٥) بسلطنة عمان.

خَوَز (نهر) Khos (Nahr)

٣٠ - ٢٦ - ٣٠، ٥٠ - ٤٨. قرية وخور في شط العرب^(٦) على الضفة اليمنى بين البصرة والمحمرة.

يقوم به الآن محمد علي عثمان للحساسين، وهو من الفراصنة سبي السمعة.

الخَوَوخَة (قبيلة) Kokha

قبيلة بالقرب من المخا باليمن أطلقت النار على زورق تابع لإحدى السفن من الملكية البريطانية (لامالاما Lamalama) وقتلت رجلين في أواخر عام ١٩١٥م، وقد سجن الشيخ ولكنه أنكر صلته بالحادث، فأطلق سراحه بعد أن أخذ إلى عدن، وحظرت التجارة بين عدن والخوخة. والشيخ ذو منصب صوري لا حول له ولا قوة، غير أنه معاد للأتراك.

الخَوَور (أرض) Khor (Ardh - Al)

٢٨ - ٣٩ - ٢٠، ٢١ - ٤٨. انظر: الكويت (إمارة) Kuwait Principality^(١).

الخَوَور Khor

٢٦ - ٣٦ - ٢٦، ٣٠ - ٥٧ - ٤٨. منخفض ملحي ضخم في منطقة الحبل^(٢) بالأحساء في شرقي شبه الجزيرة العربية.

الخَوَور (Al) Khor

٥٢ - ٤٠ - ٢٥، ٥٠ - ٢٩ - ٥١. انظر: شَقِيْق (خور) Shaqiq (Khor)^(٣).

(١) قد تصل في امتدادها جنوباً إلى أراضي المملكة العربية السعودية. انظر: الكويت (إمارة) Kuwait Principality.

(٢) انظر مادة هذا المدخل في المعجم، فستجد تفصيلات أخرى.

(٣) هذا المدخل إضافة من المحقق لفائدة القارئ بسبب تعدد أسماء المكان.

(٤) انظر مادة هذا المدخل في المعجم، فستجد تفصيلات أخرى.

(٥) انظر مادة هذا المدخل في المعجم، فستجد تفصيلات أخرى.

(٦) انظر مادة هذا المدخل في المعجم، فستجد تفصيلات أخرى.

الخَوْش الجنوبية Khawsh Al Janubaiyah

٥٢ - ٥٨ - ١٨، ٢١ - ٥٢ - ٤١. قرية ببارق في منطقة عسير، تقع على ارتفاع ٣٦٨ متراً فوق مستوى سطح البحر، ويقطنها نحو ١٠٠ نسمة. وترتبط مع الطريق الساحلي، ولكن يحتاج الشخص إلى ٥, ٥ ساعة مشياً؛ للوصول من القرية إلى ذلك الدرب (ITALCONSULT, 1970).^(١)

الخَوْش الشمالية Khawsh Al Shamaliyah

٥٣ - ٥٩ - ١٨، ١٣ - ٥٣ - ٤١. قرية ببارق في منطقة عسير، تقع على ارتفاع ٣٩٥ متراً فوق مستوى سطح البحر، ويقطنها من ٢٥١ إلى ٥٠٠ نسمة. وترتبط مع الطريق الساحلي. وبالقرية مدرسة، ودكان (ITALCONSULT, 1970).

الخَوْض (وادي) Khodh (Wadi)

٠٠ - ٣٤ - ٢٣، ٠٠ - ٠٦ - ٥٨. اسم وادي سَمَائِل^(٢) بجوار قرية الخوض.

الخَوْض Khodh

٠٠ - ٣٤ - ٢٣، ٠٠ - ٠٦ - ٥٨. إحدى القرى في وادي سَمَائِل^(٣) بسلطنة عمان.

خَوْعَاء Khawaa

٥١ - ٤٨ - ٢٩، ٠٧ - ٢٦ - ٤٠. قرية في منطقة الجوف تقع على ارتفاع ٥٤٩ متراً فوق مستوى سطح البحر، ويقطنها من ١٠٠ إلى ٤٩٩ نسمة. وهي ترتبط بطريق صيحاء - التابلاين الرئيس بدرج مستو وتمتوج جيد، طوله ٢٤ كم، لكنه عرضة للغرين والغبار وزحف الرمال. وتشمل الأنشطة الاقتصادية فيها: زراعة القمح والبرسيم والنخيل والخضراوات، مع تربية الماشية من الغنم والماعز. وبها ماء كاف درجة عذوبته هي ٧٦ - ١٠٠٪. وبالقرية محطة وقود (WILSON - MURROW, 1970).^(٤)

الخَوْقَاء Khuqah

١٧ - ٠٣ - ٢١، ٢٤ - ٣٩ - ٤٠. قرية في الطائف بمحافظة الطائف في منطقة مكة المكرمة، تقع على ارتفاع ١٨٣٥ متراً فوق مستوى سطح البحر، وسكانها نحو ١٠٠ نسمة. وهي ترتبط مع طريق الطائف - أبها - جازان الرئيس بدرج جبلي مستو وتمتوج ببطن واد سبي، إلى لا بأس به، طوله ٣٨, ٥ كم (ITALCONSULT, 1970).^(٥)

(٤) خَوْعَاء: من أشهر مناهل بادية قبيلة الرولة في منطقة الجوف وتقع في الجنوب الشرقي من القاعدة سكاكة، وتبعد عنها بمسافة تقرب من ٢٥ كيلاً وتقع شرق ظهرة قارة (حمد الجاسر، معجم شمال المملكة).

(٥) الخَوْقَاء: قرية ستيرة على واد بهذا الاسم، لبني زبيع من بني سعد، يصب وادها في وادي يسلم، على بعد ٤٠ كيلاً جنوب الطائف (عائق البلادي، معجم معالم الحجاز).

(١) الخَوْش: قرية كبيرة لمهاملة حميضة، وتقع إلى الغرب من وادي سُري ويقال لها خَوْش بارق (عمر بن غرامة العمري، معجم بلاد رجال الحجر).

(٢) انظر مادة هذا المدخل في المعجم، فستجد تفصيلات أخرى.

(٣) انظر مادة هذا المدخل في المعجم، فستجد تفصيلات أخرى.

خُولَان (قبيلة) Khaulan

قبيلة في اليمن لها فرعان رئيسان هما:

١ - خُولَان الطيال^(١)؛

وهي قبيلة زيدية إلى الشرق والجنوب من صنعاء تسكن المنطقة على جانبي وادي مسور، وهم مستقرون ويحترفون الزراعة ويبلغ عددهم من ٧٠٠٠ إلى ٨٠٠٠ مقاتل. وكبرى مدنهم هي الكبس على بعد ثلاث ساعات إلى الشرق مباشرة من صنعاء، وهي مقر أسرة الكبس، أسرة السادة ذات النفوذ. ورؤوس الأسرة هم سيد أحمد مبعوث الكبسي وأخواه سيد حسين وسيد محمد بن إسماعيل. وقد دأبت خولان على أن يقاتلوا في صف الإمام. ويعتد سيد عباس هو مثل الإمام المسؤول عن جمع العشور، ويكره خولان الأتس وجرى بينهم قتال منذ اثنتي عشر سنة بسبب طرد أحد أفراد خولان من أتس. وهم ينحدرون من غسان، وأهم مشايخ القبيلة هو صالح بن محمد الطوال.

=

(١) وردت تهجتها في المعجم هكذا Khulan et - Tawal.

العشائر الرئيسية:

المكان	الشيخ	القبيلة الفرعية
بين جبل نقم والكبس.	عبدالله بن سعيد الجبري	بنو جبر
شيخ بيت النبي، شيخ القروي ^(١) ، شيخ مريوك، شيخ جبل الأعلى، شيخ تنعم، شيخ الشفيق.	محسن بن محسن النبي، الشيخ محمد راجح، الحاج أحمد جفمان، صالح مسعود، أحمد بن أحمد دحاق قطران، وكل المذكورون يوجدون بقرب بعضهم البعض على بعد نحو ٢٥ ميلاً من شرق - جنوب شرق صنعاء.	بنو سحام
في ظبينة جنوب شرق اليمنيتين.	علي مهدي شديق.	بنو ضبيان
...	سيد حسن بن محمد الكبسي.	بنو كبس
في قده جنوب ظبينة.	علي بن يحيى القاضي.	السهمان
حول جبل الشعب؛ جنوب القدح.	صالح بن محمد تالوح ^(٢)	الشعب
جنوب الكبس في حصن الظبيانية ^(٣) .	الشيخ عبدالله الصوفي وأخواه ناجي ومحمد.	اليمنيتين

(١) وردت تهجتها في المعجم هكذا Qarwa.

(٢) وردت تهجتها في المعجم هكذا Talua.

(٣) وردت تهجتها في المعجم هكذا Dhobiaten.

٢ - خَوْلَان الشَّام^(١)؛

٢٥٠ نسمة. وهي ترتبط مع طريق الطائف - أبها - جازان الرئيس بدرج جبلي لا بأس به، طوله ٨, ٠ كم (ITALCONSULT, 1970)^(٤).

خَوَيْتَمَة (أَبَان) Khuwaitmah

٢٥ - ٤١ - ٢٣ - ٠٠ - ٤٩ - ٥٠. بضع آبار في صحراء الجافورة^(٥) بشرفي شبه الجزيرة العربية^(٦).

الخَوَيْجِيَّة (Al) Khuwayjiyah

٢٦ - ١٠ - ٢٣ - ٠٧ - ٣١ - ٣٩. قرية في منطقة المدينة المنورة، تقع على ارتفاع ٣٦٣ متراً فوق مستوى سطح البحر، ويقطنها من ١٠٠ إلى ٤٩٩ نسمة. وترتبط مع طريق جدة - ينبع الرئيس بدرج متموج وجبلي سحي، طوله ١٢٥ كم، وهو عرضة للجلايمد والجراول. وتشمل الأنشطة الاقتصادية فيها: زراعة القمح، والبرسيم، والنخيل، وبعض الخضراوات والفواكه، مع تربية الماشية من الغنم والماعز. وبالمناطق ماء شرب كاف، ودرجة عذوبة الماء هي ٧٦ - ١٠٠٪ (WILSON - MURROW, 1970).

(٤) الخويتم: - تصغير خاتم - قرية من قرى قبيلة بني ظبيان بسراة غامد تقع شرق العطاردة بكيل واحد جنوب الباحة بإثني عشر كيلاً. وهي من القرى الواقعة بجبال بني ظبيان (علي الزهراني، معجم بلاد غامد وزهران).
(٥) انظر مادة هذا المدخل في المعجم، فستجد تفصيلات أخرى.

(٦) تقع في جُوب خَوَيْتَمَة، وهو أرض منخفضة، تقع شرق الجافورة، يشرتها وادي السهبا من الغرب إلى الشرق، يحف بها من الشمال قور تدعى قور حَسْر، ومن الجنوب أمّ الجراء قارة وماء. وفي هذه الأرض منهل خَوَيْتَمَة (حمد الجاسر، معجم المنطقة الشرقية).

وهي قبيلة زيدية قوية تستقر حول جبل مُرَّان على بعد نحو ١٠ أميال إلى الغرب من صعدة وتفصل بينهم سحار. وتربطهم صلات القرب بخولان الجنوب، ولكن باعدت بينهم المسافة فلم تعد بينهما صلة. ومنطقتهم غنية بالقمح والبن، ويقال إن هناك عروق ذهب في الجبال.

الخَوْلَة Khulah

٤٦ - ٢١ - ٢١ - ٠٤ - ١٨ - ٤٠. قرية في الطائف بمحافظة الطائف في منطقة مكة المكرمة، تقع على ارتفاع ٢٠٠١ متر فوق مستوى سطح البحر، ويقطنها نحو ١١٠ نسمة. وهي ترتبط مع طريق الطائف - أبها - جازان الرئيس بدرج متموج لا بأس به، طوله ٨, ٠ كم (ITALCONSULT, 1970)^(٧).

خَوْمَر (وادي) Khumar (Wadi)

٠٠ - ٢٢ - ١٤ - ٠٠ - ٤٦ - ٤٨. واد صغير في غربي حضرموت يعبره الطريق من يشبم إلى نصاب عند نقطة تقع خلف قرى الصينة^(٨) مباشرة.

الخَوَيْتَم Khuwaytim

٢٣ - ٥٩ - ١٩ - ٤١ - ٣٠ - ٤١. قرية في الباحة بمنطقة الباحة، تقع على ارتفاع ٢٣٨٥ متراً فوق مستوى سطح البحر، ويقطنها من ١٠١ إلى

(١) وردت تهجتها في المعجم هكذا Khulan - csh - Sham.
(٢) الخولة: من قرى النمر بمنطقة الضحيا في محافظة الطائف (حمد الجاسر، المعجم المختصر).
(٣) وردت تهجتها بالمعجم هكذا As - Saina.

خُوَيْر (خور) Khuwair (Khor)

٥٨ - ٥٠ - ٢٥ - ١٠ - ٠٣ - ٥٦. خور وقرية في منطقة رأس الخيمة^(١) بعمان المتصالحة.

الخُوَيْر Khuwair

٣٠ - ٣٦ - ٢٣ - ٠١ - ٢٢ - ٥٨. قرية صغيرة بمنطقة مسقط^(٢).

الخُوَيْرِج Khawairij

٠٠ - ١٢ - ٢٤ - ٠٠ - ١٤ - ٥٦. قرية في وادي الجزري^(٣) بسلطنة عمان.

الخُوَيْسَات (دوحت) Kawisat (Dohat - Al)

٠٠ - ١٥ - ٢٤ - ٠٠ - ٤١ - ٥١. خليج بساحل إمارة أبو ظبي في عمان^(٤)، وهو الجانب الغربي لجزيرة الأفريقية. ويمتد ٧ أميال باتجاه الجنوب، وعرضه ١,٥ ميل حيث يبلغ العمق ٦ قامات. وأضيق جزء بالمدخل يقال إن عرضه يبلغ ٤٠ ياردة بين شعاب مرجانية ناتئة، مع مياه بعمق ٤ قامات. ويوجد بضع جزر صخرية صغيرة على الشعاب المرجانية التي تمتد نحو نصف ميل مقابل الساحل بين مدخل دوحة الخُوَيْسَات ورأس الحظرة (Persian Gulf Pilot).

خُوَيْسَات (أباراه) Khuwaisah (Umm)

٠٠ - ٢٥ - ٢٧ - ١٠ - ٢٦ - ٤٨. بضع آبار في أرض الرَّدَائِف^(٥) بمنطقة الأحساء في شرقي شبه الجزيرة العربية^(٦).

الخُوَيْش Khuwaysh

٢١ - ٤٧ - ٢٥ - ١٠ - ٢٣ - ٤٥. مجموعة من خمس مزارع مساحتها نحو ٢٠ هكتاراً يقطنها نحو ٢٠ نسمة بشكل دائم. وهي تقع في المنطقة الوسطى، على ارتفاع ٧٤٠ متراً فوق مستوى سطح البحر، وهي تبعد عن جوي بنحو ٤ - ٦ كم بواسطة الطريق (ETCO, 1970).

الخُوَيْص (بئر أبو) Khuwawis (Bul)

٠٠ - ٥٨ - ٢٣ - ٠٠ - ٢٥ - ٥٥. بئر في الختم^(٧) في ساحل عمان المصالح.

خُوَيْطَر (آل) Khuwaitar (Al)

فرع من قبيلة العجمان^(٨).

(٥) انظر مادة هذا المدخل في المعجم، فستجد تفصيلات أخرى.

(٦) أم خُوَيْسَة: - تصغير خَيْسَة بلهجة أبناء البادية، وهي النخلة الصغيرة - يطلق الاسم على منهل يقع في الطرف الشمالي لسبخة ممتدة من قرية مُلَيْجَة، جنوب بلدة التُّعْبَرِيَّة. وأم خُوَيْسَة من موارد العوازم (حمد الجاسر، معجم المنطقة الشرقية).

(٧) انظر مادة هذا المدخل في المعجم، فستجد تفصيلات أخرى.

(٨) انظر مادة هذا المدخل في المعجم، فستجد تفصيلات أخرى.

(١) انظر مادة هذا المدخل في المعجم، فستجد تفصيلات أخرى.

(٢) انظر مادة هذا المدخل في المعجم، فستجد تفصيلات أخرى.

(٣) انظر مادة هذا المدخل في المعجم، فستجد تفصيلات أخرى.

(٤) هكذا ورد في المعجم، والمقصود طبعاً عمان المتصالحة؛ أي دولة الإمارات العربية المتحدة الآن.

الخُوَيْبِنَة (آبار) Khuwainah

١٧ - ٢٥ - ٠٠ - ٥١ - ٤٩. بضع آبار في الخرماء^(٥) بمنطقة الأحساء في شرقي شبه الجزيرة العربية. وتستخدم هذه الآبار كمنزلة أولى على الطريق من الهفوف إلى بيرين.

خُوَيْبِنَج Khuwainij

٣٤ - ٣٥ - ٠٠ - ٥٢ - ٤٩. منطقة تخيم بها آبار في البيضاء^(٦) القسم الرابع بمنطقة الأحساء في شرقي شبه الجزيرة العربية^(٧).

خُوَيْبِنِق Khuwainij

٣٤ - ٣٥ - ٠٠ - ٥٢ - ٤٩. انظر: خوينج (خوينق) Khuwainij^(٨).

الخِيَارَات Khiyarat

فرع من قبيلة بني رشيد^(٩) في وسط شبه الجزيرة العربية^(١٠).

(٥) انظر مادة هذا المدخل في المعجم، فستجد تفصيلات أخرى.

(٦) ورد في النص الأصلي البياض Biyadh، وهو خطأ، والصحيح البيضاء، وهو غير البياض الذي في منطقة الرياض، الواقع إلى الشرق من الأفلاج. انظر مدخل (البيضاء Biyadh) في المعجم، فستجد تفصيلات أخرى عن البيضاء.

(٧) خوينق: - تصغير خونتق - مورد ماء في الأحساء (عبدالرحمن العبيد، الموسوعة الجغرافية لشرقي البلاد العربية السعودية).

(٨) هذا المدخل إضافة من المحقق لفائدة القارئ بسبب تعدد أسماء المكان.

(٩) انظر مادة هذا المدخل في المعجم، فستجد تفصيلات أخرى.

(١٠) الخيارات واحدهم خيارى؛ ومنهم: =

خُوَيْطِرَة Khuwaitar

فرع من قبيلة يال سعد^(١) في سلطنة عمان.

الخُوَيْلِدِيَّة Khuwaidiyah

٢٦ - ٢٧ - ٥٩ - ٤٩. قرية بواحة القطيف^(٢) في شرقي شبه الجزيرة العربية^(٣).

الخُوَيْلِدِيَّة (Al) Khuwaidiyah

٢٦ - ٢٧ - ٥٩ - ٤٩. مزرعة قديمة بواحة القطيف الغنية، يعمل نحو ٣٠٠ نسمة من أهلها في المزارع، ولكن لا يملك السكان سوى أربع مزارع منها. والماء متوافر بكثرة حيث يوجد تسع عيون طبيعية. ولا يوجد فيها أي مؤسسات حكومية لقربها من القطيف. ويقدر سكانها بنحو ١٥٠٠ نسمة، وبالقرية مدرسة ابتدائية للبنين وأربعة دكاكين. وعدد مزارع القرية نحو ١٠٠ قرية، ولكن كلها تقريباً يملكها أهل القطيف. وهي تقع في المنطقة الشرقية على ارتفاع ٥ أمتار فوق مستوى سطح البحر، على بعد ٢ كم من القطيف على طريق فرعي مزفت إلى الملاحة (ETCO, 1970)^(٤).

(١) انظر مادة هذا المدخل في المعجم، فستجد تفصيلات أخرى.

(٢) انظر مادة هذا المدخل في المعجم، فستجد تفصيلات أخرى.

(٣) الخُوَيْلِدِيَّة: نسبة إلى خويلد، تصغير خالدة؛ قرية مأهولة من توى القطيف، وتشتهر بالزراعة (عبدالرحمن العبيد، الموسوعة الجغرافية لشرقي البلاد العربية السعودية).

(٤) انظر: الخُوَيْلِدِيَّة Khuwaidiyah.



الخَيَارِين Khaiyarin

فرع من قبيلة بني هاجر^(١) في شرقي شبه الجزيرة العربية ينتمي لفرع المخضبة.

خِيَاصَة Khyasah

٥٣ - ٥٢ - ١٩، ٢٧ - ٣٣ - ٤١. قرية في محافظة بلجرشي في منطقة الباحة، تقع على ارتفاع ١٩٩٨ متراً فوق مستوى سطح البحر، ويقطنها نحو ١٠٠ نسمة. وترتبط مع طريق الطائف - أبها الرئيس بدرج متموج سيء، طوله ١,٢ كم (ITALCONSULT, 1970).

الخَيْال (دَار) Khayal (Dar)

١٥ - ٠٢ - ٢٠، ٣٠ - ٢٦ - ٤١. قرية في الباحة بمنطقة الباحة، تقع على ارتفاع ٢٢٥٠ متراً فوق مستوى سطح البحر، ويقطنها من ١٠١ إلى ٢٥٠ نسمة. وهي ترتبط مع طريق الطائف - أبها - جازان الرئيس (ITALCONSULT, 1970).

الخَيْال Amir Khayal

٤١ - ٢٤ - ١٩، ٣١ - ٤٧ - ٤١. قرية في العرُضِيَّة الجنوبيَّة^(٢) بمحافظة القنفذة في منطقة

=أ-المغبر، وفيهم الشيخة في بيت ابن غثي؛ ومنهم: (المجادعة، والمريف، والغروب، والجداعين، والبدون)؛
ب - الذمة ومنهم: (الخميس، والمطير، والرشيد) (عطالله بن ضيف الله الرشيد).
(١) انظر مادة هذا المدخل في المعجم، فستجد تفصيلات أخرى.

(٢) العرُضِيَّة الشماليَّة والعرُضِيَّة اليمانيَّة (الجنوبيَّة) منطقتان واسعتان فيهما إمارتان من إمارة القنفذة، يلحق بهما قرى كثيرة (حمد الجاسر، المعجم المختصر).

مكة المكرمة، تقع على ارتفاع ٦٢١ متراً فوق مستوى سطح البحر، ويقطنها ١٠١ إلى ٢٥٠ نسمة. وترتبط مع الطريق الساحلي بدرج مستو وتموج يطن واد سيء، إلى لا بأس به، طوله ٥٣,٥ كم، ولكن يحتاج الشخص إلى ١,١ ساعة مشياً؛ للوصول من القرية إلى ذلك الدرب (ITALCONSULT, 1970)^(٣).

الخَيْالَة (أَل) Khayalah (Al)

٥٩ - ٥٥ - ٢٠، ٥٩ - ٤٦ - ٤٠. قرية في بني سعد في محافظة الطائف في منطقة مكة المكرمة، تقع على ارتفاع ٢١٦٢ متراً فوق مستوى سطح البحر، ويقطنها من ١٠١ إلى ٢٥٠ نسمة. وهي ترتبط مع طريق الطائف - أبها - جازان الرئيس بدرج جبلي مستو وتموج مهاد جيد وسيء، إلى لا بأس به، طوله ٣٦ كم (ITALCONSULT, 1970).

خَيْبَرَ (حَرَّة) Khaibar (Harrat)

١٠ - ٣٠ - ٢٤، ١٠ - ١٥ - ٤٠. منطقة تكثر بها الحمم البركانية، تقع في الجزء الشمالي الغربي من وسط شبه الجزيرة العربية. وهي تبدأ على مسافة بضعة أميال إلى الشرق من هديَّة^(٤) على سكة حديد الحجاز، وتمتد حتى بقعة في منتصف المسافة تقريباً إلى حائل، وأقصى طول لها يصل إلى أكثر من ١٠٠ ميل، كما يبلغ أقصى عرض لها نحو ٥٠ ميلاً، وخط تقسيم المياه للحره هو جبل الأبيض فالى الغرب منه

(٣) الخَيْال نرية من قرى العرُضِيَّة اليمانيَّة، من أعمال منطقة مكة المكرمة (حمد الجاسر، المعجم المختصر).
(٤) على إحدائيات (٣٢ - ٢٥، ٤٠ - ٣٩).

وأهم أجزاء النظام الشرقي هو وادي المخيط^(١١) الذي يتجه نحو الجنوب الشرقي، ليلتقي بوادي الرُّمّة.

وقرية خيبر^(١٢) عبارة عن واحة كبيرة (أو مجموعة قرى) تقع في صحراء الحرة على ارتفاع نحو ٢٨٠٠ قدم، وهو مستوى أخفض بكثير من المستوى العام للحرة الذي يبلغ نحو ٦٠٠٠ قدم. وهي تقع على مسافة نحو ٧٠ ميلاً إلى الشمال من المدينة المنورة التي تحكم تلك القرى حين لا تترك لرجال القبائل من ولد سليمان الذين يملكون الأرض أو لأمير حائل. وتقع القرية في وادي الزيدية^(١٣)، وهو أكبر أودية خيبر المجاورة لحدود الحرة الذي عمق مجراه في حقول الملاية حتى وصل إلى الطين الضحل أسفلها. وقد بنيت القرية تحت جرف بازليطي طويل الذي يقف معزولاً في الوادي، وبه قلعة قديمة أو حصن. وفي أعلى الجرف يوجد رصيف مسور طوله ٢٠٠ خطوة وعرضه ٩٠ خطوة، كما نجد بئراً مغطى على الجانب الذي يعلو المدينة، يحميه هرمان عظيمان من الطوب، لتوفير المياه اللازمة في وقت الخطر. فإذا جن الليل، أغلقت بوابات القرية.

والماء الذي توفره كثير من الينابيع التي تنبجس من بين البازلت العلوي والطفل الذي دونه ماء فاتر وكبريتي، ولكن لا تشوبه ملوحة على الإطلاق. أما التربة فشديدة الملوحة مما يجعل زراعتها صعبة، ولكننا نجد أنه بإزالة القشرة المالحة موسمين

(١١) انظر: مخيط (وادي) Makhit (Wadi).

(١٢) انظر: خَيْبَر Khaybar.

(١٣) يسمى الآن وادي خيبر.

تتجه الأودية نحو وادي الحمض، أما الأودية المتجهة شرقاً فتتجه إلى وادي الرُّمّة. والوادي الرئيس للنظام الغربي هو على ما يبدو هو وادي الغرس^(١٤) الذي يسمى أسفل غدير الطير وادي الطبّق^(١٥)، فإذا نزلنا أكثر أصبح يطلق عليه وادي الصلصلة. والوديان الصغيرة التي تكون وادي الغرس هي من الجنوب إلى الشمال كما يأتي: الشمذ، والحصيد، والسلمة، والزيدية^(١٦). ولوادي الغرس^(١٧) أيضاً عدة روافد جميعها على الضفة اليمنى وهي: جلاس^(١٨) (الجزء العلوي من مجراه يسمى الحلحل^(١٩)، والخضرانة^(٢٠)، وسميتان^(٢١)، والنابج^(٢٢)، والصخنة^(٢٣) (أو غمرة)، وتيثان.

(١) وردت تهجته في المعجم هكذا Goras. والغرس: أحد أودية خيبر، يأخذ أعلى مياهه من جبل أشمذين وحرة الكورة الجنوبية، ومن الحرار الواقعة شرق الصلصلة وما حولها ثم يسير شمالاً فيمر بالبحرة فسمي الشمذ، ثم يعدل غرباً فيمر بين حرة الكورة جنوبه وجبلي عطوة شماله، حتى يجتمع مع أودية خيبر الأخرى كالصوير وأبي وسيع وغيرها، ثم يذهب سبلها إلى الطبّق ثم إلى إضم، والغرس لبني رشيد، ولهم عليه قرى عديدة، منها الصلصلة، على أحد روافده والبحرة (تسمى السرير) وزبران (عائق البلادي، معجم معالم الحجاز).

(٢) وردت تهجته في المعجم هكذا Tubj.

(٣) يسمى الآن وادي خيبر.

(٤) في هذه الحالة يعد المعجم وادي الغرس هو وادي خيبر؛ أي أن وادي خيبر هو امتداد لوادي الغرس.

(٥) وردت تهجتها في المعجم هكذا Jallas.

(٦) وردت تهجتها في المعجم هكذا Al Halhal.

(٧) يسمى أهلاه شعيب سفرة.

(٨) يرفد النابج.

(٩) يرفد وادي خيبر الذي قلنا إن المعجم يعده وادي الغرس.

(١٠) يرفد النابج.

فقليلة نادرة، أما القرويون الشبان فيصلون نظير طعامهم؛ إذ لا يتفاضون على عملهم أجراً.

وتمور خيبر، وهي المحصول الأساسي للواحة، ذات لون أصفر، وطعم يشبه الدواء، ولكنها لا يمكن وصفها أنها غير صحية. والتجارة الرئيسة هي مع المدينة حيث يصل الكثير من البائعين من تلك المدينة للمشاركة في سوق الخريف فيخزنون بضائعهم في منازل، يستأجرونها لهذا الغرض، ثم يتركونها فارغة بقية شهور السنة. أما البدو فلا يلجأون إلى أودية خيبر إلا إذا عم القحط بعد فصول متتالية من الشتاء بلا مطر فإن حدث ذلك حتى لهم زراعة نصف الأرض التي في أيدي شركائهم من الزوج الذين يقرضونهم المحارث والأدوات عن طيب خاطر، أما الواحة فهي غير صحية. وأخطر المواسم هو ما يسمى بالحميم، وهو ما بين مارس وأبريل بعد حصاد القمح، عندها تتسبب حمى الوادي في وفاة المريض البالغ ولما يمض على بداية مرضه يوم أو يومان^(١).

(١) حَرَّة خَيْبَر: حرة عظيمة تشترك فيها قبيلتا عَنَزَّة في الشمال وبني رَشِيد في الجنوب، وتشتمل على معظم أودية خيبر وقراه، تمتد من الضلصلة جنوباً إلى سلاح شمالاً، وتتصل شرقاً بحرة النار المعروفة اليوم بحرة بني رَشِيد، يسير فيها الطريق من المدينة إلى تبوك (عائق البلادي، معجم معالم الحجاز). وتتكون أكبر مساحة من الهضاب البازلتية بالمملكة العربية السعودية من حرة خَيْبَر وحرة بني رَشِيد المجاورة في الشمال الشرقي، وكذا الامتداد الجنوبي الغربي المعروف محلياً بحَرَّة الكَوْرَة، وذلك على الرغم من أن تلك المساحة لا تزيد إلا قليلاً على مساحة حرة رُحَاط بين المدينة المنورة ومكة المكرمة. وتمتد حرة خَيْبَر من درجة عرض ٣٩° ٢٤' شمالاً قرب المدينة المنورة إلى =

أو ثلاثة مواسم، تصير التربة قابلة للبذار، وتزداد عدويتها على مر الأعوام. ويحترث القرويون الأرض باستخدام محراث يجره ثوران، وهم لا يسمدون التربة ولا يعملون إلا قبل حلول الظهيرة، كما يروون أرضهم باستخدام المياه العامة مرة في الأسبوع، أما حقوق الري بالنسبة لكل قطعة أرض، فمدونة في سجل شيخ القرية، وقد وضع به اليوم والساعة اللذين يمكن لصاحب الأرض فيهما سحب المياه العامة. ولكل أسرة مزارع نخيل خاصة بها، وكذا قطع أرض لبذرهما بالحبوب.

ويبلغ عدد السكان المستقرين ٢٥٠٠ نسمة، أغلبهم من الزوج والمولدين، ومعظمهم من سلالة سودانية غير أننا نجد بعض البيض. ويتحاشى العرب الإقامة بها خشية الحمى المتكررة، ولكنهم ملاك الأرض التي يقوم الزوج بزراعتها باعتبارهم مستأجرين دائمين. وهم يدخلون المدينة في منتصف الصيف ليجنوا نصف محصول التمر الذي يخصهم. وعلى البدوي أيضاً أن يكافئ شريكه بدفع نسبة معينة نظير غرس أشجار نخيل جديدة، وكذا نظير إصلاح الأسوار، فإن لم يكن قادراً على الدفع، جاز اقتطاع المبلغ من نصيبه من محصول التمر. وليس بمقدور المستأجرين الزوج شراء الأرض حيث يؤول هذا الحق بصورة دائمة إلى القبيلة. غير أن القرويين من حقهم الشخصي امتلاك أراض مفتوحة معينة، لم تزرع بأشجار النخيل في يوم من الأيام، وتقع هذه الأرض في اتجاه قصر النبي إلى الغرب من خيبر، وفي الحرة إلى الشمال الغربي حيث نجد كثيراً من الآبار. ويزرع الدخن لبيعه للبدو، أما النقود

ويبين الجدول الآتي القرى والهجر الرئيسة في حرة خيبر. وهم قوم يتسمون بالحرص والفقير كما تسود أرضهم الحمى والكوليرا. وخيبر تشبه قرية إفريقية أغلب سكانها من الزنوج الذين يعرفون بالخيابرة.

= درجة عرض ١٦ ٢٦ شمالاً، ومن خط طول ٣٠ ٣٨ شرقاً إلى خط ٤٦ ٤٠ شرقاً. ويمتد القسم الخاص بحرة الاثنيين ٧٥ كم إضافية إلى الشمال و ٨٥ كم أخرى إلى الشرق. ويتراوح ارتفاع هذه الهضبة البازلتية من ٤٧٥ متراً عند القاعدة المتبلورة على طول وادي الحُمض إلى ٢٠١٥ متراً في جبل الأبيض في وسط الهضبة. وقد أثبتت ثقوب الحفر سمكاً بازلتياً يزيد على ٥٠٠ متر. وتغطي التدفقات الأقدم عهداً الجزء الغربي ممتدة حتى طريق المدينة-خيبر؛ إذ تتراوح أعمارها بين ١١,٥ و ٧,٥ مليون سنة، كما أن عمر إحدى قواعد التدفق عند الحافة الجنوبية لواحة خيبر هو ٩,٣ مليون سنة. وهكذا نجد تشابهاً بين الفترة الزمنية لتدفقات حرة الكورة والتدفقات الدنيا لحره عُوْرُض حيث تشابه درجة الحت، كما أن هناك دليلاً على أن اللابة قد تدفقت نحو الغرب قبل أن يحدث ارتفاع وميل جانب البحر الأحمر. والبازلت المنعزل على الجانب الخارجي غرب كوخ أسر وادي الجزل عند التقائه بوادي الحُمض يوحي أن اللابة قد جرت هابطة في وادي الجزل القديم إلى الشمال الغربي، ثم تدفقت جميع التدفقات الأحدث مكونة النصف الشرقي لخيبر وحره بني رَشِيد (الاثنيين). وفي هاتين الحرثين تنتشر المخروطات البركانية التي يتكون بعضها من الرماد البركاني مثل جبل الأبيض (١٤١٦ متراً)، وهو ما أوحى للرحالة داوتي Doughty (١٨٨١ م) بفكرة النشاط البركاني الحديث من خلال ما ورد على لسان البدو في سنة ١٨٨٣ م من وصف لبحار دخاني دافئ حول القمة بعد مطر شتوي غزير (عبدالله الوليعي، جيولوجية وجيومورفولوجية المملكة العربية السعودية)، ويرجع إليه لمزيد من التفصيل.

الاسم	الموقع	الوصف	ملحوظات
الحائط ^(١)	بين المستجدة وخيبر، وفي نحو منتصف المسافة، أو على مسافة ٧٥ ميلاً من أي منهما. وهي تقع على إحدى الطرق من المستجدة إلى المدينة المنورة.	بها ١٠٠ منزل للزنج، والمولدين، وبنو رشيد. وقد أدى التزاحج في المنطقة إلى زيادة الدماء غير الأفريقية.	قرية واحة قديمة مزدهرة تكاد تختفي عن النظر داخل صدع في حرة خيبر تمتد أعلاه المزارع لمسافة ميلين، كما نجد عينين للمياه الصالحة للشرب. ويتوفر في هذا المكان التمر ولكنه ليس من النوع شديد الجودة، كما يزرع القمح والشعير والذرة والتبغ، ولا توجد أبقار أو دواب للحمل. وكان هذا المكان ينتمي أصلاً إلى عنزة الذين طردهم ابن رشيد. ويدفع السكان الحاليون للأمير نصف محصولاتهم من التمور باعتبار ذلك نصيبه الخاص، كما يدفعون عشر ما تبقى باعتباره من العوائد.
الحَوَيْط ^(٢)	تقع على مسافة ٢٠ ميلاً إلى الجنوب الغربي من الحائط.	بها ٤٠ منزلاً للزنج.	بها أشجار النخيل ويمر بها الطريق من الحائط إلى المدينة المنورة.
صَرْغَد ^(٣)	تقع على مسافة نحو ٢٥ ميلاً إلى الشمال من الحائط على الطرف الغربي لحرة خيبر.	فيها منزلان أو ثلاثة منازل لبني رشيد.	توجد النخيل والقمح والشعير. والآبار عمقها ستة أقدام.

(١) انظر: الحائط Hayat، والحائط (Al) Haait.

(٢) انظر: الحَوَيْط Huwaiyat.

(٣) انظر: صَرْغَد Thurghud.

اسم	الموقع	الوصف	ملحوظات
صَفَيْط ^(١)	هي أرض للتخيم.
حلق الربيع ^(٢)	أرض للتخيم مع بعض المستوطنات عند طرف الوادي.
الكَرَيْزِيَّة ^(٣)	مجموعة من الآبار، في بعضها مياه عذبة بعمق ثلاث قسامات. وهي تقع على بعد ٣ ساعات من حلق الربيع، في الطريق إلى صفيط والأماكن الثلاثة تقع على طريق الحجاج بين جبل سَمَر والمدينة المنورة.

(١) انظر: صَفَيْط Sufait.

(٢) وردت تهجته في المعجم هكذا Halq-ar-Riah.

ونظر: حلق الربيع Halq-Ar-Ri.

(٣) انظر: الكَرَيْزِيَّة Karaiziyah.

خَيْبَر Khaybar

١٩-٤٤-٢٢-١٤-٣٩. قرية في منطقة حائل^(١) تقع على ارتفاع ٨٣٢ متراً فوق مستوى سطح البحر. ويقطنها بين ٢٠٠٠ و ٩٩٩٩ نسمة. وترتبط مع طريق خيبر - تبوك الرئيس. وتشمل الأنشطة الاقتصادية فيها: زراعة القمح والبرسيم والنخيل وبعض الخضراوات، مع تربية الماشية من الغنم والماعز والأبقار. وبالمنطقة كفاية من الماء العذب، ودرجة عذوبة الماء ٧٦-١٠٠٪. وبالقرية مدرسة ابتدائية ومتوسطة للبنين، ومدرسة ابتدائية للبنات، ومستوصف، ومحكمة، وبريد وبرقي وهاتف، ومكتب جوازات، وجمارك، وقوات أمن، ومحطة وقود، وخدمة كهربائية، ومصنع للتمور (WILSON - MURROW, 1970)^(٢).

خَيْر الدِين Khair - Ud - Din

٣٠-٣٢، ٤٥-٤٣. أرض صغيرة في قضاء كَرْبَلَاء^(٣) بالعراق.

الخَيْرَان (بَنْدَر) Khairan (Bandar)

٠٠-٢٩-٢٣، ٠٠-٤٣-٥٨. مرسى وقرية في منطقة مسقط^(٤).

خَيْرَان (قَبِيلَة) Khairan

قبيلة صغيرة غير مهمة في اليمن إلى الشرق من بني أسلم بالحجور. ونصفهم زيديون، وفي حلف مع أفلح^(٥).

خَيْرَان Khairan

٠٠-٢٤-٢٠، ٠٠-٢٦-٤٥. خَيْرَان^(٦) قرية صغيرة في وديان الدواسر^(٧).

خَيْرَان Khayran

٠٠-٢٥-٢٠، ٢٤-٢٦-٤٥. مستوطنة زراعية قرب تمرة في وادي الدواسر بالمنطقة الوسطى تقع على ارتفاع ٦٠٧ أمتار فوق مستوى سطح البحر. وبالقرية ٤٣ مزرعة بمساحة نحو ٣٠ هكتاراً. ويوجد بالقرية دكانان، ولكن لا يوجد أي مؤسسات أخرى أو خدمات. وعدد السكان هو ١٢٠ نسمة فقط وذلك بسبب أن عدداً كبيراً من المزارع يملكها أهالي تمرة. وهي على الطريق الرئيس (ETCO, 1970)^(٨).

(٥) انظر: اليمن Yemen؛ قبيلة خيران.

(٦) خَيْرَان: بلدة من بلدان وادي الدواسر، تقع بين بلدة تمرة وبلدة السليل، وسكانها من الوادعين الدواسر، يقال لهم آل ضَوَيَّان (سعد بن جندل، معجم عالية نجد).

(٧) انظر مادة هذا المدخل في المعجم، فستجد تفصيلات أخرى.

(٨) خَيْرَان: بلدة من بلدان وادي الدواسر، تقع بين بلدة تمرة وبلدة السليل، وسكانها من الوادعين الدواسر، يقال لهم آل ضَوَيَّان (سعد بن جندل، معجم عالية نجد).

ويلحظ الخطأ في رسم الاسم بالحروف اللاتينية.

(١) تتبع الآن منطقة المدينة المنورة.

(٢) خيبر: منطقة ذات قرى وأودية، ولها شهرة تاريخية، وكانت تابعة لإمارة حائل إلى ما قبل ١٣٨٥ هـ فأصبحت تابعة لمنطقة المدينة (حمد الجاسر، معجم شمال المملكة).

(٣) انظر مادة هذا المدخل في المعجم، فستجد تفصيلات أخرى.

(٤) انظر مادة هذا المدخل في المعجم، فستجد تفصيلات أخرى.

الخَيْرَة Khayrah

٣٩ - ٠٣ - ٢٠، ٢٨ - ٢٤ - ٤١. قرية في
الباحة بمنطقة الباحة، تقع على ارتفاع ٢٣٤٠
متراً فوق مستوى سطح البحر، ويقطنها من ١٠١
إلى ٢٥٠ نسمة. وهي ترتبط مع طريق الطائف
- أبها - جازان الرئيس بدرج جبلي و متموج
ممهّد سيّء، إلى لا بأس به، طوله ٨,٥ كم
(ITALCONSULT, 1970).

الخَيْرَة Khayrah

١٢ - ٥٥ - ١٩، ١١ - ٢٠ - ٤١. قرية
بمحافظة المخواعة في منطقة الباحة يقطنها من ٥٠١
إلى ٢٠٠٠ نسمة. وترتبط مع الطريق الساحلي
بدرج مستوى بطن واد جيد وسيّء، إلى لا بأس به،
طوله ٨٨ كم (ITALCONSULT, 1970).

خَيْرَيْن Khayrayn

٢٦ - ٢٩ - ٢٠، ٠٢ - ٠٧ - ٤١. قرية
في بني مالك بمحافظة الطائف في منطقة مكة
المكرمة، تقع على ارتفاع ١٦٩١ متراً فوق
مستوى سطح البحر، ويقطنها نحو ١٠٠ نسمة.
وهي ترتبط مع طريق الطائف - أبها - جازان
الرئيس بدرج مستوى بطن واد سيّء، طوله ٤٤ كم
(ITALCONSULT, 1970).

(١) الخَيْرَة: قرية من قرى قبيلة بني عمر الأشاعيب
بتهامة زهران: تقع بوادي سمنن شرقي المخواعة (علي
الزهراني، معجم بلاد غامد وزهران).
(٢) خيرين: من قرى بني عبدالله أبا النعم من بجيلة، في
بلاد بني مالك (حمد الجاسر، المعجم المختصر).

خيس (أمر) Khis (Umm)

١٥ - ١٢ - ٢٦، ٥٧ - ٥٢ - ٤٣. قرية
ترتبط بطريق عنيزة - مطار القصيم الرئيس بدرج
مستو و متموج سيّء، طوله ١ كم (WILSON -
MURROW, 1970).

الخيس Khis

٣٢ - ٥٢ - ٢٥، ٣٦ - ٠٦ - ٤٥. قرية في
سدبر^(٤) في وسط شبه الجزيرة العربية^(٥).

خيس ابن عمر (وادي)

Khais - Bin - Umr (Wadi)

٠٠ - ٥٧ - ١٦، ٠٠ - ٤٧ - ٥٣. واد صغير
بجنوبي شبه الجزيرة العربية يبدأ مجراه من جبل
سمحان بظفّار، ويبلغ الساحل بين ريسوت
ورخوت. ويحوي الوادي بضع شجيرات من
الليم^(٦) والتمر الهندي.

(٣) أم خيس: تقرة بين الرمال فيها ماء يرده الناس والدواب.
وكانت قبل ذلك تقوم من الهوته (جمع هوته) من عنزة،
وهو ماء قديم. وتقع في غميس بريدة إلى الغرب من
اللسيب، وإلى الجنوب من الغماس، بينه وبين وادي
الرّمة على بعد نحو (٣٠) كيلا من بريدة (محمد
العيودي، معجم بلاد القصيم).

(٤) انظر مادة هذا المدخل في المعجم، فستجد تفصيلات
أخرى.

(٥) الخيس: وهي الفسيلة - وهذه قرية صغيرة من قرى
سدبر غرب المجموعة بميل إلى الشمال. وقد أشار
إليها ياقوت بقوله: الخيس بالكسر: من نواحي اليمامة.
وتبعد عن المجموعة نحو خمسة وعشرين كيلا. وهي
من مياه الرباب، قاله في (بلاد العرب). ويجانب
الخيس قرية تضاف إليها، اسمها: الروضة، فيقال:
روضة الخيس (عبدالله بن خميس، معجم اليمامة).
(٦) ضرب من الليمون الحامض.



خَيْسَة (أم) Khayaisah (Umm)

٣٤ - ٤٧ - ٥٨، ٥١ - ٥١ - ٥١. منطقة تخييم للبدو في داخل قطر^(١) في شرقي شبه الجزيرة العربية.

خَيْسَة (أم) Khisah (Umm)

٠٠ - ٠٧ - ٢٤، ١٠٠ - ١٦ - ٤٧. عين في أرض السهباء^(٢) بوسط شبه الجزيرة العربية.

الخَيْسَة Khisah

١٢ - ٢٥ - ٢٥، ٣٧ - ٢٧ - ٥١. منطقة تخييم للبدو في داخل قطر^(٣) في شرقي شبه الجزيرة العربية.

خَيْسَة سَلْوَى (As - Kgisat) Salwa

٠٠ - ٤٢ - ٤٤، ٠٠ - ٤٣ - ٥٠. مجموعة من بثرين أو ثلاثة في بَرّ القارة^(٤) بالأحساء في شرقي شبه الجزيرة العربية^(٥).

الخَيْسِيَّة (آبار) Khaisiyah

٣٠ - ٢٣ - ٢٧، ١٠٠ - ١٥ - ٤٩. بضع آبار في منطقة الحزوم^(٦) بالأحساء في شرقي شبه الجزيرة العربية.

الخَيْسَة Khayshah

١٩ - ٢١ - ١٩، ٥٤ - ٠٣ - ٤٢. قرية في بني عمرو بمحافظة النماص في منطقة عسير، تقع على ارتفاع ٢٣٧٢ متراً فوق مستوى سطح البحر، ويقطنها نحو ١٠٠ نسمة. وترتبط مع طريق الطائف - أبها الرئيس بدرب متموج سيء، طوله ٥,٥ كم. وبالقرية طاحونة (ITALCONSULT, 1970)^(٧).

خَيْسَة ابن عُثْمَانَ (وادي) Khaisat - Bin Uthman

٠٠ - ٤٤ - ٤٤، ١٦ - ١٠٠ - ٢٤ - ٥٣. واد ذو خائق عميق بجنوبي شبه الجزيرة العربية يبدأ مجراه من جبال القمَر بِظَفَّار، ويبلغ الساحل عند صفقوت.

خَيْسَة الشَّيْخ (Ash - Shaikh) Khaisat

٠٠ - ٣٠ - ٢٣، ٠٠ - ٤٣ - ٥٨. قرية صغيرة في منطقة سقط^(٨).

خَيْسِيَّة Khaisaiyah

٠٠ - ٣٧ - ١٥، ٠٠ - ١٢ - ٥٢. قرية في ساحل المهرة بجنوبي شبه الجزيرة العربية، تقع

(٦) انظر مادة هذا المدخل في المعجم، فستجد تفصيلات أخرى.

(٧) الخَيْسَة: من قرى آل سليمان من بني عمرو الشام. في السراة (حمد الجاسر، المعجم المختصر).

(٨) انظر مادة هذا المدخل في المعجم، فستجد تفصيلات أخرى.

(١) انظر مادة هذا المدخل في المعجم، فستجد تفصيلات أخرى.

(٢) انظر مادة هذا المدخل في المعجم، فستجد تفصيلات أخرى.

(٣) انظر مادة هذا المدخل في المعجم، فستجد تفصيلات أخرى.

(٤) انظر مادة هذا المدخل في المعجم، فستجد تفصيلات أخرى.

(٥) الخَيْسَة: جمعها خيس، وهي في اللغة صغار النخل المنتشرة في الرابية، ماء معروف يقع جنوبي دوسة سلوى. ويشرب من آبار محفورة بالآلة وباليد، ويعدّ من موارد آل مُرّة في الجنوب (عبدالرحمن العبيد، الموسوعة الجغرافية لشرقي البلاد العربية السعودية).

الخَيْف Khayf

٣٧ - ٤١ - ٢١، ١٧ - ٤٤ - ٣٩. قرية في الجموم بمنطقة مكة المكرمة تقع على ارتفاع ٢٥٤ متراً فوق مستوى سطح البحر، وسكانها من ٥٠١ إلى ٢٠١٠ نسمة. وهي ترتبط مع طريق الجموم - خليص الرئيس بدرج مستوى لا بأس به، طوله ١٠,٣ كم. وبها مدرستان، وثلاثة دكاكين (ITALCONSULT, 1970).

الخَيْف (Al) Khayf

٠٧ - ٥٩ - ٢٣، ٣١ - ٥٤ - ٣٨. قرية في منطقة المدينة المنورة، تقع على ارتفاع ٣١٤ متراً فوق مستوى سطح البحر، ويقطنها من ٥٠١ إلى ١٩٩٩ نسمة. ويخدمها طريق جدة - ينبع الرئيس. وتشمل الأنشطة الاقتصادية فيها: زراعة النخيل، مع تربية الماشية من الغنم والماعز. وليس بها كفاية من الماء العذب، ودرجة عذوبة الماء ٧٦ - ١٠٠٪. وبها مدرسة ابتدائية للبنين، ومستوصف (WILSON - MURROW, 1970).^(١٦)

الخَيْف الجديد Khayf Al Jadidi

١٧ - ٤٨ - ٢٣، ٣١ - ٥٤ - ٣٨. قرية في منطقة المدينة المنورة، تقع على ارتفاع ٢١٤ متراً فوق مستوى سطح البحر، ويقطنها من ٥٠١ إلى

على بعد نحو ميلين إلى الغرب من رأس فرتك. ويقطن خيصيت نحو ١٥٠ نسمة، وهي ميناء قرية للمهرة أكبر منها اسمها الوادي^(١٧)، وهي تملك عدة قوارب لصيد الأسماك وبضعة قوارب صغيرة^(١٨).

الخَيْضِر Khaidhir

٣٠ - ٢٦ - ٣٢، ٥٠ - ٤١ - ٤٣. مكان بالصحراء الرملية يقع على بعد نحو ١٢ ميلاً جنوب شرق شفاة^(١٩) بين العراق والصحراء الشامية حيث يمكن الحصول على ماء طيب بالحفر قليلاً. ويعرف هذا المكان أيضاً بالأخيضر^(٢٠).

الخَيْع Khi

١٤ - ٤٥ - ١٨، ١٩ - ٢٣ - ٤١. قرية في مركز وادي حلي بمحافظة القنفذة بمنطقة مكة المكرمة تقع على ارتفاع ٤٤ متراً فوق مستوى سطح البحر، ويقطنها أكثر من ٢٠٠٠ نسمة. وترتبط مع الطريق الساحلي. وبالقرية مدرسة، وسوف (ITALCONSULT, 1970).

الخَيْف (Al) Khaif

٠٠ - ٢٤ - ٠٠، ٢٤ - ٥٥ - ٣٨. أقصى الهجر شرقاً في وادي الجديدة على طريق الساحل بين مكة المكرمة والمدينة المنورة التي تبعد عنها الخيف بنحو ٥٥ ميلاً^(٢١).

(١) انظر مادة هذا المدخل في المعجم، فستجد تفصيلات أخرى.

(٢) يلحظ الخطأ في رسم الاسم بالحروف اللاتينية.

(٣) انظر مادة هذا المدخل في المعجم، فستجد تفصيلات أخرى.

(٤) انظر: الأَخْيَضِر Akhaidhir.

(٥) الخَيْف: قرية بوادي الصفراء عند المضيق من الغرب، =

= كانت لها عين جارية ثم اندثرت في منتصف هذا القرن الرابع عشر. ويسمى خيف الحزامي وخيف بني سالم بطن من حارب، وهم سكانه، وخيف البرعي نسبة إلى عبدالرحيم البرعي المتصوف الناسك (عائق البلادي، معجم معالم الحجاز).
(٦) انظر: الخَيْف (Al) Khaif.

**خَيْل (أم) Khail (Umm)**

٠٠ - ١٨ - ٣١، ٠٠ - ١٦ - ٤٥. أرض في قضاء السَّامَرة^(٥) بالعراق.

خَيْل (بنو) Khail (Bani)

فرع من قبيلة المقاتيل^(٦) بسلطنة عمان توجد في المطعارشة بوادي الحلتي.

الخَيْلَان (أم) Khilan (Umm - Al)

٠٠ - ٢٠ - ٢٩، ٠٠ - ٢٥ - ٤٧. أرض صغيرة في مشيخة الكويت. وهي تقع بين منطقة اللياح في الشرق والشقق في الغرب. ويبلغ طول قطرها ٨ أميال، وتقع على بعد نحو ٢٥ ميلاً شمال غرب الجبهة.

خَيْلَة Khailah

٠٠ - ٢٣ - ١٥، ٠٠ - ٢١ - ٤٨. قرية بوادي الأيسر^(٧) في حضرموت جنوبي شبه الجزيرة العربية.

خَيْمَة (جزيرة) Khaimah (Island)

٥٧ - ٠٠ - ١٨، ١٧ - ٣٩ - ٤١. انظر: وَشَكَة (جزيرة) Khaimah (Island)^(٨).

٢٠٠٠ نسمة. ويخدمها طريق جدة - ينبع الرئيس. وتشمل الأنشطة الاقتصادية فيها: زراعة النخيل، مع تربية الماشية من والغنم والماعز. وليس بالمنطقة كفاية من الماء العذب، ودرجة عذوبة الماء هي ٠ - ٢٥٪ (WILSON - MURROW, 1970)^(١).

خَيْف حُسَيْن Khayf Husayn

٠١ - ٢٦ - ٢٤، ١٠ - ٣٠ - ٣٨. قرية على ارتفاع ١٩٤ متراً فوق مستوى سطح البحر، وترتبط مع طريق جدة - ينبع الرئيس بدرج مستو وتمتوج وجبلي ممهذ جيد، طوله ٦٣ كم، وهو عرضة للغرين والغبار وزحف الرمال وفيضان الأودية والطيني (WILSON - MURROW., 1970)^(٢).

خَيْف فَاذِيل Khayf Faadil

٥٢ - ٢٢ - ٢٤، ٤٠ - ٢٧ - ٣٨. قرية ترتبط مع طريق جدة - ينبع الرئيس بدرج طوله ٥٥ كم (WILSON - MURROW., 1970)^(٣).

خَيْقَان Khaikan

٠٠ - ٣٠ - ٣٢، ٠٠ - ٢٤ - ٤٤. خيقان الكبير وخيقدن الصغير قريتان بناحية الممدوحية في قضاء الحلة^(٤).

- (١) خيف جديد: من قرى ينبع النخل في منطقة المدينة المنورة (حمد الجاسر، المعجم المختصر).
- (٢) خيف حُسَيْن: قرية بوادي ينبع النخل لها عين ونخل، وملاكها جهينة (عائق البلادي، معجم معالم الحجاز)، وهو في مركز ينبع النخل بمحافظة ينبع في منطقة المدينة المنورة، ونظر: الشَوَيْق (سوق) Suuq Suwayq.
- (٣) في مركز ينبع النخل بمحافظة ينبع في منطقة المدينة المنورة، ونظر: الشَوَيْق (سوق) Suuq Suwayq.
- (٤) انظر مادة هذا المدخل في المعجم، فستجد تفصيلات أخرى.

- (٥) انظر مادة هذا المدخل في المعجم، فستجد تفصيلات أخرى.
- (٦) انظر مادة هذا المدخل في المعجم، فستجد تفصيلات أخرى.
- (٧) انظر مادة هذا المدخل في المعجم، فستجد تفصيلات أخرى.
- (٨) اسم خاطئ يرد في بعض الخرائط والمطبوعات لجزيرة وَشَكَة.

وفيه جزيرة غير مأهولة تسمى القُرْمَة^(٢)، وكانت توجد في الماضي على الجانب الشرقي للخور قرية تسمى المحارة^(٣). وبشكل عام يشغل موقع هذه القرية المهجور، أو بجواره، جماعات مستقلة من زائري رأس الخيمة المؤقتين. وعلى الجانب الشرقي للخور في الوقت الحاضر قرية اسمها المعيريض^(٤). وباستثناء مدخل مدينة رأس الخيمة فإن الخور يتصل بالبحر عن طريق امتداد مائي طوله ٤ أميال، وفتحته على الساحل تبعد نحو ١,٥ ميل جنوب الرُّمُس. ويمثل الخور مرسى ممتازاً للقوارب المحلية. ومع أن عمقه في الداخل ٩ قامات إلا أنه لا يزيد على قدمين عند المدخل أثناء الجزر. غير أن تحسين هذا الممر ممكن إلى حد ما وذلك برفع الوحل عن قاعه. أما مرسى السفن الكبيرة ففي البحر على مسافة تتراوح بين ٢,٥ و٣ أميال شمال غرب المدينة.

الدفاعات:

يعبر المضيق إلى جنوب غرب المدينة سور متهدم، ويوجد في المدينة قلعة. وليس لأي منهما أي فائدة دفاعية في الوقت الحاضر.

السكان:

يبلغ عدد منازل مدينة رأس الخيمة ١٠٠٠ منزل؛ نصفها مبني من الحجر والجص، والباقي أكواخ مبنية من الحصى. والقسم الأكبر من السكان عبارة عن خليط من مختلف القبائل

(٢) انظر: القُرْمَة (جزيرة) Qurmah.

(٣) انظر: المَحَارَة (قبيلة) Maharah.

(٤) انظر: المَعِيرِيض Maairidh.

الخَيْمَة (قبيلة أهل رأس)

Khaimah (Ahl Ras - Al)

إحدى أهم القبائل في منطقة رأس الخيمة^(١)
بعمان المتصالحة.

الخَيْمَة (مدينة رأس)

Khaimah (Ras - Al) Town

١٠ - ٤٧ - ٢٥، ٠٠ - ٥٦ - ٥٥. هي عاصمة المنطقة المسماة بهذا الاسم في إمارة الشارقة، وتقع على ساحل عمان المتصالحة على بعد نحو ٤٨ ميلاً شمال شرق مدينة الشارقة، و٢٤ ميلاً غرب - شمال غرب قرية دَبَا على الجهة المقابلة لرأس البر العماني.

الموقع والميناء:

تقع المدينة على لسان أرضي ضيق طوله ميلان ونصف ويسير موازياً للساحل ويرتبط مع البر الرئيس من طرفه الشمالي الغربي. والأراضي المجاورة للمدينة منخفضة ومنبسطة ورملية، وتبدأ مقابل المدينة مزرعة نخيل كثيفة تمتد إلى مسافة عظيمة في الداخل وتستمر في اتجاه الشمال حتى الرُّمُس. وهي تابعة في معظمها إلى منطقة الصَّير، وفي الوقت ذاته يبدأ صف من التلال الرملية الحمراء على مسافة قليلة من جنوب غرب المدينة حتى يصل إلى الجزيرة الحمراء وما بعدها. وهناك خور محصور بين اللسان الأرضي الضيق الذي تقع عليه المدينة وبين البر الرئيس،

(١) انظر مادة هذا المدخل في المعجم، فستجد تفاصيل أخرى.



مركباً بحرياً؛ منها ٧ مراكب من نوع البغلة، والباقي من نوع السَّبُوك، كما أن بها ١٠ مراكب صغيرة أخرى لصيد اللؤلؤ لأهل المعيريض. وبالمدينة ١٢٠ قارباً لصيد الأسماك.

التجارة والصناعة:

تشبه تجارة رأس الخيمة تجارة المناطق الأخرى على عمان المتصالحة. وهناك ٧ من الخوجا بين التجار المحليين. أما الصناعة الوحيدة التي تلقى رواجاً فهي صناعة الخناجر، وهي تباع في مدن الساحل الأخرى.

الإدارة:

مدينة رأس الخيمة هي مقر نائب حاكم منطقة رأس الخيمة، وهو ابن شيخ الشارقة. وتحت إمرته ٧٠ عسكرياً يقومون بحراسة المدينة وحماية الأبراج، ويقال إن بالمدينة بضع مئات من البنادق، ويقوم أصحابها بالرد على أي هجوم قد يتعرض له المدينة.

الخَيْمَة (مَنْطَقَة رَأْس)

Khaimah (Ras - Al) (District)

١٠ - ٤٧ - ٢٥، ١٠ - ٥٦ - ٥٥. المنطقة

الشمالية القصوى من إمارة الشارقة في عمان المتصالحة، وتمثل قسماً من رأس البر العماني، شكله شكل مثلث تقريباً تتجه قاعدته نحو الغرب.

الحدود والأقسام:

يفصل رأس الخيمة عن منطقة رؤوس الجبال التابعة لسلطنة عمان، والواقعة في الجهة الشمالية

العربية^(١)، ويعرفون باسم أهل رأس الخيمة، وعدد منازلهم ٤٠٠ منزل. أما العنصر الثاني المهم فهم قبيلة المهرة وعدد منازلهم ٢٥٠ منزل، ثم آك علي ١٥٠ منزلاً، وآك بو مهير ١٢٠ منزلاً. وهناك القليل من فرع الدراوشة من بطن آك بو شامس من قبيلة النُعَيْم، كما يعيش في المدينة ١٠ أسر من البلوش القادمين من منطقة بشاگرد في إيران ويعملون بمزارع النخيل في الصَّير. وليس بالمدينة تجار هندوس مقيمون، ولكن بها ٣٣ من الخوجا؛ وهم رعايا بريطانيين استقروا في هذا المكان.

الموارد:

مياه الشرب قليلة ولا بأس بها، وعدد أشجار النخيل التي يمتلكها أهل المدينة نحو ١٥٠٠٠ نخلة، ولدى السكان ٢٠ حصاناً، و١٣٠ جملاً، و١٧٥ حماراً، و١٥٠ بقرة، و٨٠٠ رأس من الماعز، كما يملكون ٣٣ قارباً لصيد اللؤلؤ، و١٥

(١) تنتمي الأسرة الحاكمة في رأس الخيمة إلى قبيلة القواسم المعروفة، وينتمي بقية السكان إلى قبائل عربية أخرى، من أهمها:

- قبيلة الجبوس التي تنفر لعدة أفخاذ مثل بني حصن، وبني سالمين، وبني سعيد، وبني زبداه، وبني سالم، والمحاذقة، وبني حمدوه، وبني إبراهيم.
 - قبيلة الشَّوْح، ومنها بنو الأصم، وبنو علي، والكمأزرة، والقيشة، والمهايب، وبنو يديد.
- وهناك أيضاً سكان ينتمون لقبائل أخرى مثل: الخواطير وهم من النعيم، والظهوريون، وسلحة، والمزاريع، وبنو الشديلي، والبيوتاس، وبنو طنيج، والهمهام، والمسافرة، والبومهير، والنقيون، والدعامنة، وبنو شحب (مركز الوثائق والدراسات، دولة الإمارات العربية المتحدة: دراسة تاريخية جغرافية للتعريف بإماراتها وإنجازاتها المعاصرة، وزارة شؤون الرئاسة، أبو ظبي، ١٩٧٢م).

خ

الطبوغرافيا:

شرحت طبوغرافية المنطقة في المقالات الخاصة لسهل الجري وسهل الصير ووادي القلدي والجزيرة الحمراء. وبين الجدول الآتي أسماء الأماكن الرئيسة في الجزء الباقي من المنطقة:

=

الشرقية، خط يمتد منحنيًا من رأس شَعَم على الساحل الغربي للرأس البري إلى نقطة تقع بين قرى دبا الداخل والبيعة على الساحل الشرقي. ومن الغرب بدءاً من رأس شَعَم في الشمال حتى الطرف الجنوبي للجزيرة الحمراء في الجنوب يحدها البحر، ويليه خط غير محدد المسار، مرسوم عبر الصحراء حتى سهل الجري. أما الحد الجنوبي الشرقي فهو خط وهمي يصل بين نهاية سهل الجري والساحل الشرقي عند نقطة تقع جنوب دبا مباشرة.

وأقسام منطقة رأس الخيمة الرئيسة هي سهل الصير، وسهل الجري، والجزيرة الحمراء، وجزيرة طنّب، وبقية المنطقة التي وصفت حدودها أعلاه ولا تحمل اسماً معيناً.

الخصائص الطبيعية:

شرحت مناطق سهل الصير وسهل الجري والجزيرة الحمراء وجزيرة طنّب في مكان آخر تحت أسمائها. وأما بقية المنطقة ابتداءً من جهة الغرب فتتكون من صحراء رملية محاذية للبحر. وتتكون في الشرق من جزء من الجبال التي تكون العمود الفقري لرأس البر العماني. وتقسم منطقة التلال إلى قسمين متساويين هما: الشمالي والجنوبي، وتمر بينهما طريق وادي القلدي التي تربط مدينة رأس الخيمة وقرية دبا.

الاسم	الموقع	الطبيعة	ملحوظات
الجزيرة الحمراء ^(١)	على بعد ١٢ ميلاً غرب - جنوب غرب من مدينة رأس الخيمة.	...	انظر المقالة الخاصة بالجزيرة الحمراء.
خور حُوَيْر ^(٢)	على الساحل الغربي لرأس البر العماني بين غليلة والرَّمْس.	٣٠ منزلاً للشحوح من فرع بني شتير.	تقدر أشجار النخيل بنحو ٢٠٠٠ نخلة، ولدى السكان ١٠ جمال، و١٠ حمير، و٣٠٠ رأس من الأغنام والماعز. وبها خليج يمكن للقوارب أن تستعمله عند حدوث المد.
دبّا ^(٣)	تقع على الساحل الشرقي لرأس البر العماني بين منطقتي رؤوس الجبال والشَّوَيْبِيَّة.	...	انظر المقالة الخاصة بدبّا.
رأس الخيمة ^(٤)	على الساحل الغربي لرأس البر العماني على بعد ٤٨ ميلاً شمال شرق مدينة الشارقة.	...	انظر المقالة الخاصة بمدينة رأس الخيمة.
الرَّمْس ^(٥)	على الساحل الغربي لرأس البر العماني على بعد ٨ أميال شمال غرب مدينة رأس الخيمة.	...	انظر المقالة الخاصة بالرَّمْس.

(١) انظر: الحَمْرَاء (جزيرة) Hamra (Jazirat-Al).

(٢) انظر: حُوَيْر (خور) Khuwair (Khor).

(٣) انظر: دَبَّا الشَّيْبَة Dibah.

(٤) انظر: الخَيْمَة (مدينة رأس) Khaimah (Ras-Al) Town.

(٥) انظر: الرَّمْس Rams.

الاسم	الموقع	الطبيعة	ملحوظات
الشَّرِيَّة ^(١)	في الجبال شمال غرب قرية دَبَا في واد يسمى حَقِيل الذي يقال إنه يصرف مياهه باتجاه مدينة رأس الخيمة.	١٠ منازل للشرقيين.	أسفل مدينة رأس الخيمة، ولدى السكان ١٠ حمير، و٢٠ بقرة، و٦٠٠ رأس من الأغنام والماعز. وعدد أشجار النخيل ٢٠٠٠ نخلة.
شَعَم ^(٢)	على الساحل الغربي لرأس البر العماني على بعد ١٧ ميلاً شمال - شمال شرق مدينة رأس الخيمة.	...	انظر المقالة الخاصة بشَعَم.
غَلِيلَة ^(٣)	تقع على الساحل الغربي لرأس البر العماني على بعد ميل واحد جنوب شَعَم.	قرية مؤلفة من ٥٠ منزلاً مبنية من الطين والحجر، ويمتلكها الشُّحُوح من فرع بني شتير وفرع عيال سعد.	لدى السكان ٥ قوارب لصيد الأسماك، و٤٠٠٠ نخلة.
المزاحمي ^(٤)	على الساحل الغربي لرأس البر العماني باتجاه أم القيوين.	خور صغير ذو شاطئ رملي.	ملجأ لصيادي الأسماك الذين يستعملون القوارب الصغيرة.
وَمَّ ^(٥)	في الجبال شمال الطريق بين دَبَا ورأس الخيمة إلى حد ما في نقطة تبعد أميالاً قليلة غرب قرية دَبَا.	٣٠ منزلاً للشرقيين.	أسفل دَبَا، ولدى السكان ٥٠ حماراً، و٥٠ بقرة، و٤٠٠ رأس من الأغنام والماعز. وعدد أشجار النخيل ١٥٠٠ نخلة.

(١) انظر: الشَّرِيَّة Shariyah.

(٢) انظر: شَعَم Shaam.

(٣) انظر: غَلِيلَة Ghailah.

(٤) انظر: المَزَاحِمِي Muzahmi.

(٥) انظر: وَمَّ Wamm.



خ

تعداد السكان:

يقدر عدد السكان المستقرين في المنطقة نحو ١٦٠٠٠ نسمة كما هو مبين أدناه:

٢٥٠	الضبير
١٠٠٠	الجري
٢٥٠٠	الجزيرة الحمراء
١٠,٠٠٠	بقية المنطقة بما في ذلك جزيرة طنّب

هذه المنطقة مع أسماء القرى. وتتنحصر التجارة في مدينة رأس الخيمة فقط التي يمكن الرجوع إلى مقالتها بشأن ذلك.

المواصلات:

لقد تطرقنا إلى موضوع الطرق في المقالة العامة الخاصة بعمان المتصالحة.

الإدارة:

يحكم منطقة رأس الخيمة الآن الشيخ خالد بن صقر؛ وهو أكبر أبناء حاكم إمارة الشارقة وآخر من بقي منهم على قيد الحياة، ويعمل نائباً لوالده. ولا يفرض من إيراداتها أي مبلغ ولكنها تكفي للإنفاق على الإدارة وهي تبلغ ٦٣٠٠ روية تجنى عن صيد اللؤلؤ فقط. والقوة العسكرية هي جماعة من المسلحين يحتفظ بهم نائب الحاكم في مدينة رأس الخيمة، وينبغي أن نلاحظ أن قريتي دباّ وومّ لا تخضعان لسلطة نائب الحاكم ولكنهما تحت إدارة راشد بن ماجد ابن عم شيخ الشارقة. أما الإقطاعي الخاضع لنا فيقيم شخصياً في دباّ ويطلق عليه لقب والي دباّ.

الخَيْمَة Khaimah

٤٤ - ٣٠ - ٠٠، ٣٤ - ٤٧ - ٠٠. اسم لأرض على جانب النهر بالضفة اليمنى لشط العرب^(٢) بين قرية القرنة والبصرة.

وأهم القبائل من حيث العدد هي قبيلة الزعاب التي يبلغ عدد أفرادها ٢٥٠٠ نسمة، وهم من السكان المستقرين، ويأتي بعدها أهل رأس الخيمة^(١)، والشحوح، والطنيح. ويبلغ عدد أفراد كل منها ٢٠٠٠ نسمة، كما أن قبيلتي المهارة (١٢٥٠ نسمة) والشميلي (١٠٠٠ نسمة) من القبائل المهمة. وهناك مزارعون من خليط من القبائل يطلق عليهم اسم البيادير، وهم كثيرون.

ويتمي بقية السكان المستقرين إلى قبائل العوانات، وآل علي، وآل بو مهير، والمزاريع، والنقبين، ولشرقين، وبضعة أفراد من البلوش. ويتمي بدو المنطقة الرحل، وبخاصة بدو سهل الجري، إلى فرع الخواطر من قبيلة النعيم، وإلى قبيلة الغفلة.

الزراعة والتجارة:

يمكن الاطلاع على الموارد الزراعية للمنطقة من مراجعة الجداول الطبوغرافية الخاصة بأقسام

(٢) انظر مادة هذا المدخل في المعجم، فستجد تفصيلات أخرى.

(١) انظر: الخَيْمَة (قبيلة أهل رأس) (Khaimah (Ahl Ras - Al).

خَيْوَان Khaiwan

٠٠ - ٢٠ - ١٦، ٠٠ - ٠٦ - ٤٤. منطقة تخييم على طريق الحج اليمني، يقال إنها تقع على بعد نحو ٥٠٠ أو ٥٥٠ ميلاً من مكة المكرمة^(٣).

خَيْثِين (نهر) Khaiyin (Nahr)

٠٠ - ٣٠ - ٢٩، ٠٠ - ٠٠ - ٤٨. انظر: شط العرب؛ الضفة اليسرى من البصرة إلى حدود إيران. وتكتب هذه الكلمة أيضاً خَيْثِين Khaiyain.

الخَيْمَة Khaymah

١٤ - ١٣ - ١٧، ٤٩ - ٣١ - ٤٢. قرية بالعالية في منطقة جازان، تقع على ارتفاع ٤٦ متراً فوق مستوى سطح البحر، ويقطنها من ٢٥١ إلى ٥٠٠ نسمة. وهي ترتبط مع طريق الطائف - أبها - جازان الرئيس بدرج مستوى لا بأس به، طوله ٢٢,٥ كم، ولكن يحتاج الشخص إلى ٤,٥ ساعة مشياً؛ للوصول من القرية إلى ذلك الدرب. وبالقرية ثلاثة دكاكين (ITALCONSULT, 1970).

الخَيْمَة Khaymah

٠٦ - ٣٣ - ٢٠، ٢٠ - ٠٥ - ٤١. قرية في بني مالك بمحافظة الطائف في منطقة مكة المكرمة، تقع على ارتفاع ١٩٦٧ متراً فوق مستوى سطح البحر، ويقطنها من ٥٠١ إلى ٢٠٠٠ نسمة. وهي ترتبط مع طريق الطائف - أبها - جازان الرئيس بدرج جيد مستو وتمتوج ممهد جيد وسيء، إلى لا بأس به، طوله ٧٥,٥ كم (ITALCONSULT, 1970)^(١).

الخَيْمَة Khaymah

٠٦ - ٢٠ - ١٨، ٢٤ - ٢٠ - ٤٢. قرية في أبها بمنطقة عسير، تقع على ارتفاع ٢٥٢٧ متراً فوق مستوى سطح البحر، ويقطنها نحو ١٠٠ نسمة. وهي ترتبط مع طريق الطائف - أبها - جازان الرئيس بدرج جبلي مستو وتمتوج ممهد بطن واد سيء، إلى لا بأس به، طوله ٢٤,٨ كم (ITALCONSULT, 1970)^(٢).

(٣) خَيْوَان: مدينة في الشرق الشمالي من حوث، تبعد عن صنعاء شمالاً بمسافة ١٣٤ كيلاً. سميت نسبة إلى خيوان بن زيد بن مالك بن جشم بن حاشد بن همدان. وهي بلاد خصبة ذكرها الهمداني قبل ألف عام فقال: (هي من غرر بلد همدان وأكرم تربة وأطيب ثمرة)، وما تزال تحفظ بهذا الوصف حتى اليوم حيث تنشط فيها زراعة التوابك والذرة وغيرها. ومن معالم خيوان آثار قصر (نوفان) الذي أشار إليه فروة بن مسيك المرادي (إبراهيم المقحفى، ٢٠٠٢م، معجم البلدان والقبائل اليمنية، دار الكلمة بصنعاء).

(١) في مركز حداد بني مالك في محافظة الطائف بمنطقة مكة المكرمة.

(٢) في مركز طيب بأبها في منطقة عسير.



(د)



الدايات (نهر) (Dab (Nahr - Ad)

٠٠ - ٣٠ - ٣٠، ٠٠ - ٢١ - ٤٨. طريق مائي، جزؤه الرئيس في إيران لكنه جزئياً أيضاً في العراق، وهو يربط نهر الصويب بنهر كازون. ونهر الدايات غير مهم إلا للمراكب محلية صغيرة ولعدة أسابيع من السنة عندما يفيض النهر. ويبلغ طوله نحو ٥٥ ميلاً؛ منها ٥٠ ميلاً في أراضي إيران.

الدايات (حجرة) (Dabah (Hijrat - Ad)

٠٠ - ١٩ - ٢٣، ٠٠ - ٠١ - ٥٨. قرية لبني جابر بوادي سمائل^(١).

الدايات (Dabir)

٠٠ - ٤٥ - ٤٥، ٠٠ - ٥٠ - ٤٤. اسم لأحد الأنقاض الكثيرة التي تقع قرب الحافة الشرقية لمرتفعات اليمن. وتقع الدايات على ما يظهر قرب المنخفض المعروف بوادي شبوة الذي يمتد من الشرق إلى الغرب تقريباً، ويقطعه الطريق بين صنعاء ووادي نجران عند نقطة على بعد نحو ٨٠ ميلاً شمال شرق صنعاء. والدايات على بعد نحو ١٥ ميلاً إلى الشرق من مجزر؛ إحدى محطات الاستراحة على طريق صنعاء - الرياض، و٧٠ إلى ٨٠ ميلاً شمال شرق صنعاء^(٢).

(١) انظر مادة هذا المدخل في المعجم، فستجد تفصيلات أخرى.
(٢) الدايات: موقع صحراوي في وادي الرحبة، شمال صنعاء. يقع في منتصف الطريق إلى حزم الجوف. يشاهد فيه بقايا أعمدة من الرخام الأبيض تغطيها الرمال وتحتوي على نقوش قديمة. ويلتصق إلى جانب ذلك أساسات بناء يحتمل أنه كان معبداً منعزلاً (إبراهيم المقحفى، ٢٠٠٢م، معجم البلدان والقبائل اليمنية، دار الكلمة بصنعاء).

الدايات (Dabirah)

١٩ - ٤١ - ٤١، ٢١ - ٤١، ٥٨ - ٣٩. قرية في مكة المكرمة بمنطقة مكة المكرمة تقع على ارتفاع ٤٣٠ متراً فوق مستوى سطح البحر، ويقطنها نحو ١٠٠ نسمة. وهي ترتبط مع طريق الطائف - مكة - جدة الرئيس بدرب مستو ببطن واد جيد، إلى لا بأس به، طوله ٣٠ كم (ITALCONSULT, 1970).

الدايات (Dabuliyah)

٠٠ - ١٩ - ١٣، ٠٠ - ٢٣ - ٤٣. قرية في اليمن من المخا على الطريق بين المخا ويريم.

الدايات (Daabiyah (Ad)

٤٥ - ٤٨ - ٤٥، ٢٥ - ٤٠ - ٣٦ - ٤٠. منطقة مسكونة في منطقة حائل، تقع على ارتفاع ١٠٠٩ أمتار فوق مستوى سطح البحر، ويقطنها بين ١٠٠ و٤٩٩ نسمة. وترتبط مع طريق الحناكية - حائل الرئيس بدرب مستو وتمتوج جيد لكنه عرضة للغرين والغبار والجلاميد والحصى وفيضان السيول والظمي والطين. وتشمل الأنشطة الاقتصادية فيها: زراعة القمح والبرسيم والنخيل وبعض الخضراوات، مع تربية الماشية من الإبل والغنم والماعز. وليس بها ماء كاف، والماء عذوته ٠ - ٢٥٪ (WILSON - MURROW, 1970)^(٣).

(٣) الدايات: قرية مسكانها من بني رشيد، جنوب حرة فدك (الحايطة) تقع في الجنوب الغربي من الحليفة بنحو ٧٥ كيلاً تقريباً. وتبعد عن مدينة حائل ٢٤٠ كيلاً في الجنوب الغربي (حمد الجاسر، معجم شمال المملكة).

داتشب Dachab

٥٠ - ٣١ - ٠٠، ٢٤ - ٤٦. هجرة صغيرة بلاد الرافدين على الضفة اليسرى لشط الكار على بعد ١٦ أو ١٨ ميلاً أسفل النقطة التي يلتقي به شط العفج.

الدّاث (أبار) Uddas

٥٠ - ٤٥ - ٢٥، ٠١ - ٠٩ - ٤٣. بضع آبار في نجد على الطريق بين القصيم والمدينة المنورة تقع على بعد ٢٥ أو ٣٠ ميلاً بواسطة الطريق غرب (١) الرّس (٢).

الدّاث (وادي) Garib (Wadi)

٣٧ - ٢٤، ٠٠ - ٠٩ - ٤٣. أحد روافد وادي الرّمة (٣).

الدّاث (Ad) Daath

٣٠ - ٣٤ - ٢٥، ٣٧ - ١٠ - ٤٣. قرية في منطقة بريدة^(٤)، تقع على ارتفاع ٦٨٢ متراً فوق مستوى سطح البحر، ويقطنها من ١٠٠ إلى ٤٩٩ نسمة. وهي ترتبط بطريق النهائية - الرس - عنيزة الرئيس بلرب مستو جيد، طوله ٢١ كم. وتشمل الأنشطة الاقتصادية فيها: زراعة القمح والبرسيم والنخيل وبعض الفواكه والخضراوات، مع تربية الماشية من الإبل والغنم والماعز والأبقار. كما أن بها كفاية من الماء العذب الذي تتراوح نسبة عذوبته بين ٥٠ - ٢٦٪ (WILSON - MURROW, 1970)^(٥).

الداحا (Ad) Daha

المرحلة السادسة والأخيرة من طريق البدو من تيماء إلى جوف آل عمرو^(٦) بشمالي وسط شبه الجزيرة العربية (Doughty)^(٧).

(١) الصحيح أنها إلى الجنوب الغربي من الرس.

(٢) الدّاث: واد يتدئ سيله من قرب منطقة مسكة، جهة جبل طخفة، وشرق شعبا ثم يسير حتى يصل إلى (بقيعا اللهب) ثم يرفده سئيل آخر أسفل من بقيعا ثم يسير إلى جهة الشمال. وبعد ذلك يصب فيه واديان أحدهما يقال له الآن مبهل، وهو وادي الريان، والآخر وادي هرمول. وإذا حاذى قرية الخشبي وصل إلى هجرة الداث على بعد نحو ستة أكيال عن الخشبي، ثم يصب في وادي الرّمة بمحاذاة الرّكن الشرقي الجنوبي لأبان الأسمر عند الجسر الضخم المقام على وادي الرّمة قرب النهائية. قال لغلة: إن به مياها لبني أسد وضبطه ياقوت رحمه الله بهمة بعد الدال مشددة (الدّاث). وقد أنشئت فيه هجرة، أي قرية زراعية استوطنها قوم من البادية. وهي هجرة أحدئها قوم من الطرسان - جمع طريسي - من بني عمرو من قبيلة حرب في وادي الداث وسموها باسمه وموقعها منه قبل أن يصب في وادي الرّمة بثمانية أكيال تقريباً وتقع إلى الشرق من الدوسري ومن أبان الأحمر الجنوبي وكان أميرها درع بن طريس، ثم انتقل منها إلى الثرا (محمد العبودي، معجم بلاد القصيم).

(٣) حسب وصف المعجم يبدو أن المقصود واد يرفد =

= وادي الرّمة من اليمين؛ أي من الجنوب، وهو يقع بعد جبال أبّات ولا يوجد واد بهذا الاسم. والوادي الذي يرفد الوادي بعد جبال أبّات هو وادي الدّاث. ومما يؤيد هذا هو أن المعجم لم يذكر هذا الرافد على الرغم من ضخامته.

(٤) الصحيح أن يقال: في منطقة القصيم.

(٥) الدّاث: واد يتدئ سيله من قرب منطقة مسكة، جهة جبل طخفة، وشرق شعبا ثم يسير حتى يصل إلى بقيعا اللهب، ثم يرفده سئيل آخر أسفل من بقيعا ثم يسير إلى جهة الشمال. وبعد ذلك يصب فيه واديان أحدهما يقال له الآن مبهل، وهو وادي الريان، والآخر وادي هرمول. وإذا حاذى قرية الخشبي وصل إلى هجرة الداث على بعد نحو ستة أكيال عن الخشبي، ثم يصب في وادي الرّمة بمحاذاة الرّكن الشرقي الجنوبي لأبان الأسمر عند الجسر الضخم المقام على وادي الرّمة قرب النهائية (محمد العبودي، معجم بلاد القصيم).

(٦) هي دوما الجندل، انظر: جوف آل عمرو - Jauf - Al - Umr.

(٧) لم أعر عليه على الرغم من استشارتي للعديد من العارفين.

الدَّاحِس (آل) Dahis (Al Ad)

٥٤ - ٥٣ - ١٨، ٥٦ - ٥٩ - ٤٢. قرية في محافظة أحد رُقَيْدَة في منطقة عسير، تقع على ارتفاع ٢٢٣٩ متراً فوق مستوى سطح البحر، ويقطنها من ١٠١ إلى ٢٥٠ نسمة. وهي ترتبط مع طريق أبها - خميس مشيط - نجران الرئيس بدرجته مستو جيد، طوله ١,٠ كم (ITALCONSULT, 1970)^(١).

داحس Daahis

٥٨ - ١٥ - ٢٤، ٣٩ - ٤٨ - ٤٤. منطقة مسكونة في منطقة الرياض، تقع على ارتفاع ٨٨٣ متراً فوق مستوى سطح البحر، ويقطنها من ١٠٠ إلى ٤٩٩ نسمة، وترتبط مع طريق شقراء - الطائف الرئيس بدرجته سيئ ومستو وتمتوج طوله ٥٠ كم، وهو عرضة للغرين والغبار والجلاميد والجرارول وفيروس الأودية والطين. وتشمل الأنشطة الزراعية زراعة القمح والبرسيم والنخيل وبعض الفواكه والخضراوات، مع تربية الماشية من الإبل والغنم والماعز. وليس بها كفاية من الماء العذب، ودرجة عذوبة الماء ٠ - ٢٥٪ (WILSON - MURROW, 1970)^(٢).

الدَّاح (نهر) Adakh (Nahr)

٥٨ - ٣٢ - ٠٠، ٥٣ - ٤٥. جدول مائي صغير في العراق على بعد ٤٥ ميلاً جنوب شرق بغداد وقرب بطن قناة النهروان القديمة.

الدَّاحِلَة (آد) Dakhilah (Ad)

٢٠ - ٣٧ - ٢٥، ١٦ - ٣٣ - ٤٥. انظر: سدِير Sadair^(٣).

الدَّاحِلَة (آد) Dakhilah (Ad)

انظر: عدن (محمية) (Aden Protectorate).

الدَّاحِلَة (آد) Dakhilah (Ad)

٢٠ - ٣٧ - ٢٥، ١٦ - ٣٣ - ٤٥. قرية زراعية صغيرة، وهي في الحقيقة من توابع روضة سدِير، ويزرع الفلاحون نحو ١٠٠ هكتار. وبها مدرسة ودكاكين صغيرين. ويسكنها نحو ٤٠٠ نسمة. وهي تقع في المنطقة الوسطى، على ارتفاع ٧١٨ متراً فوق مستوى سطح البحر، على بعد نحو ١,٥ كم من طريق صلبوخ - بريدة المزعم لإنشاءه (ETCO, 1970)^(٤).

(١) في مركز الفرعين بمحافظة أحد رُقَيْدَة في منطقة عسير.
(٢) داحس: قرية زراعية، فيها نخيل ومزارع، تقع في واد ضيق تكتنفه الجبال من جانبيه، والقرية تمتد على ضفتيه، وسيله يفيض شمالاً، على هجرة عاران الهبضل، ثم يدفع في شعيب الضحوي، وقرية داحس داخلة في جبال العرض الشمالية، شرقاً من جمح ماسل، وسكانها من قبيلة بني زيد، وهي تابعة للقويعة، واقعة غرباً من بلدة القويعة (سعد بن جنيد، معجم عالية نجد).

(٣) الدَّاحِلَة: - ضد الخارجة - قرية من قرى سدِير بوادي الفقي، جانبه الشمالي لها شعبة منه تسقيها، وهي قرية جداً من روضة سدِير بجوارها شمال شرق، وبها نخيل ومزارع، وبها جبل يسمونه المدينة به بئر. وطريق الرياض - سدِير يمر بجانبها جنوبها غربها (عبدالله بن خميس، معجم اليمامة).
(٤) انظر: الداخلة Dakhilah.

الدَاخُول (Ad) Dakhol

٠٠ - ١٣ - ١٤ ، ٠٠ - ٤٦ - ٤٦ . مستوطنة صغيرة بغربي حضرموت تقع ببلاد العوالق إلى الجنوب من قرية سنا على طريق يشبم - نصاب .

الداداويية Dadawiyah

٠٠ - ٥٦ - ٣٢ ، ٠٠ - ٤٩ - ٤٤ . انظر: دجلة (نهر) Tigris؛ فرع القرارة - الصُورَة .

الدار (دوحة بندر) Dar (Dohat Bandar - Ad -)

٠٠ - ٠٨ - ٢٦ ، ٠٠ - ٣٨ - ٥٠ . انظر: سترة جزيرة) (Sitrah Island).

دار (عين) (Ain) Dar

١٥ - ٥٩ - ٢٦ ، ٠٧ - ٢٣ - ٤٩ . انظر: الجوف Jauf في منطقة الأحساء .

الدار (عين) (Ain - Ad) Dar

٠٠ - ١٣ - ٢٦ ، ٠٠ - ٣٤ - ٥٠ . قرية في جزيرة البحرين^(١) .

دار (عين) (Ayn) Dar

١٥ - ٥٩ - ٢٦ ، ٠٧ - ٢٣ - ٤٩ . وتسمى أيضاً بعين دار القديمة، أو هجرة عين دار. وهي مركز تجاري بها عدة محلات وسكن للعمال من قبيلة بني هاجر. وبها مكتب للبريد، ومركز رعاية

(١) انظر مادة هذا المدخل في المعجم، فستجد تفصيلات أخرى.

أولية، ومدرسة ابتدائية وثانوية. وتفلح بعض الأسر مزارع صغيرة، أما الملاك الكبار فلديهم مزارع كبيرة للنخيل والبرسيم. ومساحة المنطقة المزروعة تبلغ ٣٦ هكتاراً بالكامل، ويمكن زيادتها في المستقبل. وتتألف القرية من عدة أقسام، فبعضها أكواخ، كما أن مبان حديثة تحت الإنشاء. والسكان المقيمون بصفة دائمة يبلغون ١٦٠٠ نسمة، و٣٠٠٠ نسمة يأتون مؤقتاً في فصل الصيف. وقرب القرية رواسب جسيمة واسعة يمكن استغلالها حينما تبدأ الصناعة الكيميائية في بقيق. وهي تقع في المنطقة الشرقية على ارتفاع ١٥٠ متراً فوق مستوى سطح البحر، على بعد ١٢ كم من طريق الرياض - الظهران مفرق كيلو ٩٠ (ETCO, 1970)^(١).

(٢) عَيْن دَار: قال البكري دار: - عرفة لا تدخله الألف واللام - وقال ابن دريد: هو واد قريب من حجر معروف. وأقول: ما يزال هذا الموضع معروفاً ويسمى اليوم (عين دار). ويقع إلى الغرب من بقيق، وهو حقل نقتط يمتد شمالاً إلى فرزان والأطولة ويشرب من آبار محفورة بالألثة. والقرية اكتشف نفلها عام ١٩٤٨م، وهي اليوم من ديار بني هاجر والرئاسة فيها لابن مبارك من آل خليفة وآل حمراء. ويتضح من المراجع أن الاسم القديم (دار) وليس (عين دار) وكان سكانه في صدر الإسلام بني محارب من عبد القيس حيث نزلوا الجوف وجاء في خبر إقطاع الرسول ﷺ سفيان بن همام من بني محارب من عبد القيس وأن لهم خطتهم من الصلصل (ويظهر أنه صلصل)، ومن الأكرم (وهي غير معروفة اليوم)، ومن دار وهي (عين دار) على ما يظهر، ومن حمر وسلاس وهما غير معروفين ثم قال: «ووفورة (والظاهر لي أنها فودة)». وقال ياقوت في (معجم البلدان) داراء: وربما قيل دار بغير ألف ممدودة في آخره - موضع مشهور ومنزل للعرب معمر جاء ذكره في وفد عبد القيس علي النبي ﷺ وهو من نواحي البحرين يقال له جوف داراء. قلت: =

الدَّارُ (وادي) Dar (Wadi)

٥٠ - ٥٠ - ١٢، ٢٠ - ٤٤. انظر: عدن

(محمية) Aden (Protectorate)^(١).

الدَّارُ Adar

١٠ - ٣١، ١٠ - ٢٤ - ٤٧. هجرة في

أسفل بلاد الرافدين تقع على بعد ستة أو سبعة أميال شمال غرب القرنة.

الدَّارُ Dar

١٥ - ٢٨ - ٢٠، ٣٤ - ٠١ - ٤١. قرية في بني

مالك في محافظة الطائف في منطقة مكة المكرمة، تقع على ارتفاع ١٨١٨ متراً فوق مستوى سطح البحر، ويقطنها نحو ١٠٠ نسمة. وهي ترتبط مع طريق الطائف - أبها - جازان الرئيس بدرج جبلي مستو وتمتوج ببطن واد سيع، إلى لا بأس به، طوله ٦٠,٣ كم (TTALCONSULT, 1970)^(٢).

الدَّارُ Dar

٠٢ - ٢٠ - ٢٠، ١٣ - ١٦ - ٤١. قرية

بمحافظة القرى (الأطاوله) في منطقة الباحة، تقع على ارتفاع ٢٠٤٠ متراً فوق مستوى سطح البحر، ويقطنها من ١٠١ إلى ٢٥٠ نسمة. وترتبط مع طريق الطائف - أبها - جازان الرئيس بدرج مستو وتمتوج لا بأس به، طوله ١٠,٢ كم (TTALCONSULT, 1970).

الدَّارُ Dar

٢٦ - ٠٣ - ٢٠، ٥٩ - ٢٦ - ٤١. قرية بالباحة

في منطقة الباحة، تقع على ارتفاع ٢٣٢٠ متراً فوق مستوى سطح البحر، ويقطنها من ١٠١ إلى ٢٥٠ نسمة. وترتبط مع طريق الطائف - أبها - جازان الرئيس بدرج جبلي سيع، طوله ٠,٣ كم (TTALCONSULT, 1970)^(٣).

الدَّارُ Dar

٤٨ - ٥٧ - ١٩، ٤٤ - ٢٩ - ٤١. قرية بالباحة

في منطقة الباحة، تقع على ارتفاع ٢٣٦٧ متراً فوق مستوى سطح البحر، ويقطنها من ٢٥١ إلى ٥٠٠ نسمة. وترتبط مع طريق الطائف - أبها - جازان الرئيس بدرج جبلي وتمتوج سيع، إلى لا بأس به، طوله ٩,٤ كم (TTALCONSULT, 1970)^(٤).

= هو هذا الذي نحن بصدده وتبعد (عين دار) البلدة عن الدمام ١٣٩ كيلاً وفيها مركز إمارة مرتبط بإمارة بقيق (عبدالرحمن العبيد، الموسوعة الجغرافية لشرقي البلاد العربية السعودية).

(١) وادي الدار: في بلاد الصَّيِّحَة غربي وادي لحج، ومنابع مياهه من المفاليس وجبال الحجرية ووادي شاهر، ويصب إلى البحر في بلد الهجيمة (إبراهيم المقحفي، ٢٠٠٢م، معجم البلدان والقبائل اليمنية، دار الكلمة بسنعا).

(٢) الدَّار: من قرى بني ثابت من حرب، بمنطقة مهور من بلاد بني مالك في محافظة الطائف (حمد الجاسر، المعجم المختصر).

(٣) الدار: من قرى بني عبدالله في سراة غامد، بمنطقة الباحة (علي الزهراني، معجم بلاد غامد وزهران).

(٤) الدار: قرية من قرى بلدة قرن ظبي بسراة زهران (علي الزهراني، معجم بلاد غامد وزهران).

الدار الحمراء

لونها. وتبلغ سكة حديد الحجاز أقصى ارتفاع لها عند دار الحمراء يبلغ ٣٩٧٣ قدماً فوق مستوى سطح البحر^(٣).

الدار الحمراء Dar

٢٠ - ٥٠ - ٢٠، ٤٢ - ٤٨ - ٤٠. قرية في بني سعد بمحافظة الطائف في منطقة مكة المكرمة، تقع على ارتفاع ٢٢٦٤ متراً فوق مستوى سطح البحر، ويقطنها من ١٠١ إلى ٢٥٠ نسمة. وهي ترتبط مع طريق الطائف - أبها - جازان الرئيس بدرج جبلي مستو و متموج ممهد جيد وسيء، إلى لا بأس به، طوله ٦٥ كم (ITALCONSULT, 1970)^(٤).

الدار (Al) Dar

٣٦ - ٤١ - ٣٩، ١٩ - ٥٧ - ٤١. قرية في العلاية بمحافظة بيشة^(١) بمنطقة عسير، تقع على ارتفاع ١٩٣٤ متراً فوق مستوى سطح البحر، ويقطنها نحو ١٠٠ نسمة. وهي ترتبط مع طريق الطائف - أبها - جازان الرئيس بدرج متموج ومستو سيء، إلى لا بأس به، طوله ٤,٦ كم. وبالقرية مدرسة (ITALCONSULT, 1970)^(٢).

الدار الحمراء (قلعة)

Dar - Al - Hamra (Qalat)

٠٠ - ٢١ - ٢٧، ٠٠ - ٤٧ - ٣٧. محطة على سكة حديد الحجاز، ومحطة استراحة على طريق الحج الشامي على بعد نحو ٤٨ ميلاً بواسطة القطار و ٥٠ ميلاً بواسطة الطريق من مدائن صالح (الحجر). وتتألف من برج، وبركة ماء تغذى من جدول صغير كثيراً ما يكون جافاً. ولون الصخور المحيطة بالبرج حمراء؛ وربما أن الاسم اشتق من

(١) التقسيم الإداري الحالي يضعها في محافظة بَلْعَن.

(٢) الدار: من قرى بَلْعَن (بني القرن) بمحافظة بيشة من

منطقة عسير (حمد الجاسر، المعجم المختصر).

(٣) الدار الحمراء: إحدى محطات سكة الحديد بين العلا ونيوك، جنوب محطة المَعْمَظ، وتقع شرق حرة العويرض، وتعرف قديماً باسم الأقيع. وقال السويدي في (التحفة المسكية في الرحلة المكية) مخطوطة: (مرحلة الدار الحمراء، سميت بذلك لكون رملها أحمر، وكذا جبالها، والبدو يسمونها مقارش الرز، لأن فيها حصاً أبيض صغاراً يشبه الأرز الأبيض، فالذي يراه يتخيله أرزاً، وتسمى حدود الأرز لذلك، وهذه المرحلة لا عمارة فيها ولا ماء، والمسافة بينها وبين بركة المعظم - ثمانية عشر فرسخاً ونصف). انتهى. والفرسخ ثلاثة أميال (أي نحو ٤٥ ميلاً = ١٠٠ كيل تقريباً) (حمد الجاسر، معجم شمال المملكة).

(٤) الدار الحمراء: قرية جنوب غرب الطائف في بلاد بني سعد، وبلاد بني سعد تبعد عن الطائف جنوباً بأزيد من ثلاثين كيلاً. وتعرف منطقة الدار الحمراء بمنطقة خديد، تصغير خد، تبعد ١٥ كيلاً جنوب السحن (عائق البلادي، معجم معالم الحجاز). والدار الحمراء قرستان في بلاد بني سعد، بمحافظة الطائف تُميز إسداً عن الأخرى بالمناجيم (حمد الجاسر، المعجم المختصر). والدار الحمراء هي الحد بين قبيلة بني عطية شمالاً، وعنزة جنوباً وشرقاً (عائق البلادي، معجم معالم الحجاز).

المكرمة، تقع على ارتفاع ١٦٤٨ متراً فوق مستوى سطح البحر، وسكانها نحو ١٠٠ نسمة. وهي ترتبط مع طريق الطائف - أبها - جازان الرئيس بدرج مستوى بطن واد لا بأس به، طوله ٣ كم (ITALCONSULT, 1970).

الدار العُلَيَا Ulya (Dar Al)

١١ - ١٤ - ٢٠ - ٢٩ - ١٨ - ٤١. قرية بمحافظة القري (الأطاوله) في منطقة الباحة، تقع على ارتفاع ٢١٧٧ متراً فوق مستوى سطح البحر، ويقطنها نحو ١٠٠ نسمة. وترتبط مع طريق الطائف - أبها - جازان الرئيس بدرج جبلي ومستو بطن واد سيء، إلى لا بأس به، طوله ٧٨,٢ كم، ولكن يحتاج الشخص إلى ١,٤ ساعة مشياً؛ للوصول من القرية إلى ذلك الدرب (ITALCONSULT, 1970).

الدار العُلَيَا Ulya (Dar Al)

٢٩ - ٥١ - ١٩ - ٠٤ - ٣٦ - ٤١. قرية في محافظة بلجرشي في منطقة الباحة، تقع على ارتفاع ١٩٨٠ متراً فوق مستوى سطح البحر، ويقطنها نحو ١٠٠ نسمة. وترتبط مع طريق الطائف - أبها - جازان الرئيس بدرج متموج ممهد لا بأس به، طوله ٦,٥ كم (ITALCONSULT, 1970).

الدار العُلَيَا Ulya (Dar Al)

١٨ - ٣٤ - ١٩ - ٥٣ - ٤٥ - ٤١. قرية في العرضية الجنوبية بمحافظة القنفذة في منطقة مكة المكرمة، تقع على ارتفاع ٦٤٨ متراً فوق مستوى

الدار الحمرَاء Dar - Al - Hamra

٠٠ - ٢٠ - ٢٧ - ٠٠ - ٢٧ - ٣٧. هجرة على الطريق الغربي بين مكة المكرمة والمدينة المنورة، وتقع بين سوق الصفراء وموقد Mokad على بعد رحلة نحو ٢,٥ ساعة من سوق الصفراء. وفيها مزارع نخيل وموز، ويسكنها فرع الحوازم^(١) من قبيلة حرب. ويوجد عدة أبراج مراقبة على التلال المجاورة. وعلى بعد نصف ساعة من دار الحمراء باتجاه سوق الصفراء يوجد عين مهتدمة، وبئر يكاد يندرس. ويتفرع وادي الصفراء قرب هذه الأنقاض، وتوجد قرية الخرماء في منتصف الطريق بين هذه الأنقاض وسوق الصفراء (J.K. Burckhardt, 1815)^(٢).

دار السيد عباس Darr - Us - Saiyid Abbas

٠٠ - ٣٢ - ٣٢ - ٠٠، ٢٧ - ٤٦. انظر: وجلة (نهر) Tigris.

الدار العُلَيَا Ulya (Dar Al)

٤٠ - ١٤ - ٢١، ٢١ - ٢٨ - ٤٠. قرية في الطائف بمحافظة الطائف في منطقة مكة

(١) ورد في الأصل Hawasib، وهو خطأ. والحوازم والنسبة إليهم حازمي؛ بطن من مرواح من بني سالم من حرب. دياره الحمراء بوادي الصفراء، وما حولها. ومنهم أولاد أبا الحياء، والغبشة، والوسانين والنقمة والرداة (انظر: حمد الجاسر، معجم قبائل المملكة العربية السعودية).
(٢) امدار الحمراء: محطة لسكة حديد الحجاز جنوب تبوك على بعد ١٨٨ كيلاً، تعد الحد بين قبيلة بني عطية شمالاً، وعنزة جنوباً وشرقاً (عائق البلادي، معجم معالم الحجاز).

سطح البحر، ويقطنها ٥٠١ إلى ٢٠٠٠ نسمة. وترتبط مع الطريق الساحلي بدرب مستو ومتموج يبطن واد جيد وسيء، إلى لا بأس به، طوله ١٣٤,٥ كم، ولكن يحتاج الشخص إلى ٢,٠ ساعة مشياً؛ للوصول من القرية إلى ذلك الدرب (ITALCONSULT, 1970).

دار الضرائضة Dar - Al - Faratisah

٠٠ - ٠١ - ٣٢، ٠٠ - ٥١ - ٤٦. أرض نهرية على الضفة اليسرى لنهر وِجَلَة^(١) أسفل كمية مباشرة.

دار المناديل Dar - Al - Manadil

٠٠ - ٥٩ - ٢٥، ٠٠ - ٣٦ - ٥٠. انظر: البحرين (جزيرة) Bahrain (Island)، العيون.

دار علي Darali

٠٠ - ١٧ - ٣٣، ٠٠ - ٢٠ - ٣٦. محطة في سكة حديد الحجاز على بعد نحو ١٩ ميلاً من دمشق. وتتألف من مبنى حجري يبلغ طول أحد جوانبه ٢٥٠ ياردة، وبها صهريج ماء سعته ٥٦٠٠ جالون، يزود بالماء من بئر بواسطة مضخة بخارية. وهناك قرية تحمل الاسم نفسه على بعد نحو نصف ميل إلى الشرق.

الدَّارَة Darah (Ad)

٠٦ - ٠٠ - ٢٧، ٠٠ - ٢٨ - ٤١. قرية في منطقة حائل، تقع على ارتفاع ١٢٠٧ أمتار

(١) انظر مادة هذا المدخل في المعجم، فستجد تفصيلات أخرى.

فوق مستوى سطح البحر، ويقطنها أقل من ١٠٠ نسمة. وترتبط مع طريق الحناكية - حائل الرئيس بدرب مستو ومتموج سيء، طوله ١٦ كم، وهو عرضة للغرين والغبار والجلاميد والجرارول وفيضان الأودية والظمي. وتشمل الأنشطة الاقتصادية فيها: زراعة القمح والبرسيم والنخيل، وبعض الفواكه والخضراوات، مع تربية الماشية من الغنم والماعز. وليس بها كفاية من الماء العذب، ودرجة عذوبة الماء ٠ - ٢٥٪ (WILSON - MURROW, 1970)^(٢).

دَارِيسِ Daris

٠٠ - ٣٤ - ٢٣، ٠٠ - ٢٦ - ٥٧. انظر: الفرع (وادي) Fara (Wadi).

دَارِيسِ Daris

٣٠ - ٥٥ - ٢٢، ٣٠ - ٣١ - ٥٧. فلج يجري من خلال بلدة نزوى^(٣) بسلطنة عمان؛ ويمتد جزء من قرية العلاية على هذا الفلج من أجل حاجتها من الماء.

الدَّارِيسَة Darsah

٠٠ - ٢٥ - ٢٠، ٠٠ - ٠٠ - ٤٥. انظر: الدَّوَّاسِر (وديان) Dawasir (Widyān)؛ منطقة وادي الدَّوَّاسِر.

(٢) الدَّارَة: قرية للهمزان من الأسم من شَعْر، بقرب الروضة، بمنطقة حائل (سمد الجاسر، المعجم المختصر). وهي في مركز العش بمنطقة حائل.
(٣) انظر مادة هذا المدخل في المعجم، فستجد تفصيلات أخرى.

دارسيت Darsit

٠٠ - ٣٧ - ٢٣، ٣٠ - ٣٣ - ٥٨. قرية في منطقة مسقط من عمان. ويبعد شطرها الجنوبي نحو ميل وربع ميل عن مَطْرَح ويصلها بها طريق لا بأس بها، أما شطرها الشمالي فتشع على شاطئ خليج دارسيت على مسافة ميلين وربع ميل عن مَطْرَح، ويمكن التجديف من هذا المكان إلى مَطْرَح في ٤٠ دقيقة. وفي الأوقات العادية يصل سكان الشطر الجنوبي إلى نحو ٥٠ نسمة، وسكان الشطر الشمالي إلى ٨٠ نسمة. ونظراً لموسم خراف التمور من يونيو إلى أغسطس فإن كلا الشطرين من القرية قد هجرا إلى حد ما. وبالشطر الجنوبي سبعة أكواخ جدرانها من الطين، و٢٣ كوخاً جدرانها من جريد وسعف النخيل، أما الشطر الشمالي ففيه كوخ واحد جدرانه من الطين و٦٠ كوخاً جدرانها من سعف النخيل. وهم يحصلون على الماء من الآبار على النحو الآتي:

بئر ١: عمقها ٢٥ قدماً، عمق الماء بها ٤ أقدام، وهو صالح للشرب.

بئر ٢: عمقها ٣٠ قدماً، عمق الماء بها ١٠ أقدام، وهو صالح للشرب. ويحيط بهذه البئر نحو نصف فدان من المزروعات.

بئر ٣: عمقها ٢٠ قدماً، مهملة في الوقت الحاضر، ومياهها راكدة.

بئر ٤: عمقها ٣٠ قدماً، وهي البئر الرئيسة بالقرية، ومنها يحصلون على كل المياه الصالحة للشرب.

بئر ٥: عمقها ٢٢ قدماً، وهي بئر شديدة الضخامة وبها مياه وافرة عالية الجودة. وتقع الآبار ٤ و ٥ وسط رقاع منزرعة طولها ٢٥٠ ياردة وعرضها ٨٠ ياردة.

بئر ٦: لا يصلح سوى لأغراض الغسيل، وحولها نحو نصف فدان من الأرض المنزرعة.

بئر ٧: يبلغ عمقها ٢٥ قدماً، وتوفر كمية ضخمة من مياه الشرب.

بئر ٨: يبلغ عمقها ٢٠ قدماً، وتوفر كمية من المياه تكفي لسقيا عشر من الدواب دفعة واحدة، وحولها ثلاثة أرباع فدان من الأرض المنزرعة.

وجميع هذه الآبار مبطنة بالطوب، كما تتصل بأغلبها خزانات لسقيا الدواب إذا رفع سطح الأرض لقدم تقريباً. وهي تتسع لنحو ٨ إلى ١٠ دواب دفعة واحدة، أما الزراعة فأهمها البرسيم، وأنواع من الحشائش تزرع بين أشجار النخيل. ولا نجد في دارسيت أي حوانيت أو مؤن، ولذلك تجلب جميعها من مَطْرَح، كما نجد كمية ضخمة من الأجسام على منحدرات التلال في غرب الوادي. أما الماشية فتشمل نحو ٢٠ بقرة وثوراً، حيث تعمل الثيران في تشغيل الآبار. وهناك ٢٠ من الماعز و ١٠ من الحمير، وهناك في المعتاد نحو ٢٠ جمللاً أما الدواجن فمتوفرة إلى حد ما (Murphy).

دَارُوش (عين) Darush

٠٠ - ٣٨ - ٢٦، ٠٠ - ٥٧ - ٤٩. انظر: القطيف (واحة) Qatif (Al) Oasis؛ العيون^(١).

(١) عَيْنُ دَارُوش: أعظم عيون منطقة القطيف في صفوى، =

دَارَيْن (حَلَاة) Darin (Halat)

٣٦ - ٣٢ - ٢٨، ٢٦ - ٠٤ - ٥٠. حي منفصل من قرية دَارَيْن بجزيرة دَارَيْن.

الدَّارَيْن Darayn

١٦ - ٣٦ - ٢٠، ٢٤ - ٥٤ - ٤٠. قرية في ثقيف بمحافظة الطائف في منطقة مكة المكرمة، تقع على ارتفاع ١٩٣٣ متراً فوق مستوى سطح البحر، ويقطنها من ٥٠١ إلى ٢٠٠٠ نسمة. وهي ترتبط مع طريق الطائف - أبها - جازان الرئيس بدرج جبلي مستو وتمتوج ممهد بطن واد جيد، إلى لا بأس به، طوله ٦٨،٥ كم. وبالقريبة مدرسة، ومستوصف، ومركز إمارة، وخدمات دينية^(١)، وسوق، و١٧ دكاناً (ITALCONSULT, 1970)^(٢).

الدَّارَيْن Darayn

٣٣ - ٢٨ - ٢٠، ٤١ - ٠٥ - ٤١. قرية في بني مالك بمحافظة الطائف في منطقة مكة المكرمة، تقع على ارتفاع ١٦٨٩ متراً فوق مستوى سطح البحر، ويقطنها نحو ١٠٠ نسمة. وهي

= ويرى بعضهم أن الاسم فارسي وأن العين سميت باسم (دارا) الملك الفارسي (حمد الجاسر، معجم المنطقة الشرقية). وعين داروش ربما تكون عين محلّم الشهيرة حيث ذكرت أنها قريبة من قرية الجونان ولعل الجونان، هي جاوان المحاذية اليوم لصفوى (عبدالرحمن العبيد، الموسوعة الجغرافية لشرقي البلاد العربية السعودية).

(١) يقصد المعجم بالخدمات الدينية وجود المساجد وحيثة الأمر بالمعروف والنهي عن المنكر.
(٢) الدارين: - مثنى دار - من قرى التُّدْبَة، من ثقيف تُرْعَة (حمد الجاسر، المعجم المختصر).

ترتبط مع طريق الطائف - أبها - جازان الرئيس بدرج مستو بطن واد وسبي، إلى لا بأس به، طوله ٤٩ كم، ولكن يحتاج الشخص إلى ١,٠ ساعة مشياً؛ للوصول من القرية إلى ذلك الدرب (ITALCONSULT, 1970)^(٣).

الدَّارَيْن Darayn

٤٢ - ٠١ - ٢٠، ٢٨ - ٢٤ - ٤١. قرية في الباحة بمنطقة الباحة، تقع على ارتفاع ٢٣٤٨ متراً فوق مستوى سطح البحر، ويقطنها من ١٠١ إلى ٢٥٠ نسمة. وهي ترتبط مع طريق الطائف - أبها - جازان الرئيس بدرج جبلي وتمتوج ممهد سبي، إلى لا بأس به، طوله ١١,٥ كيلومتر (ITALCONSULT, 1970)^(٤).

دَارَيْن Darain

٣٦ - ٣٢ - ٢٨، ٢٦ - ٠٤ - ٥٠. انظر: تاروت (جزيرة) Tarut Island، خليج القطيف، الخليج العربي^(٥).

(٣) الدَّارَيْن: قرية لبني علي من بني مالك، على السفوح الشرقية من جبل بثرة (حمد الجاسر، المعجم المختصر). في مركز الفرع بني مالك في محافظة الطائف بمنطقة مكة المكرمة.

(٤) الدارين: - مثنى دار - قرية كبيرة من قرى قبيلة يعضان بسراة زهران، وتقع شمال قرية البارك بمسافة نصف كيل (عبي الزهراني، معجم بلاد غامد وزهران).

(٥) دَارَيْن تقع في محافظة القطيف بالمنطقة الشرقية من المملكة العربية السعودية. والنسبة إليها داري، جزيرة ساحلية قديمة، ترتبط مع اليابسة بجسر سمهد طوله بضعة أكيال. وهي تنزع إلى: دارين البلدة، سنابس، الزور، وتاروت. واشتهرت دارين - في معظم المصادر القديمة - أنها كانت حلقة اتصال مع تجارة جنوب =

دارين Darin

٣٦ - ٣٢ - ٢٦، ٢٨ - ٠٤ - ٥٠. انظر:
تاروت (جزيرة) Tarut Island.

دارين (Tarut Island) Darin

٣٦-٣٢-٢٦، ٢٨-٠٤-٥٠. يتكون سكان دارين من ٧٠٪ من البحارة وصيادي الأسماك، و١٠٪ من عمال أرامكو، و٢٠٪ مهن مختلفة. وقد هاجر عدد كبير إلى البر. ولا يوجد زراعة، كما أن تربية الحيوانات هي للحاجة المحلية فقط. وأهم الصادرات هي الأسماك التي تمثل التجارة الرئيسية لدارين مع البحرين. وتوجد المؤسسات الحكومية المعهودة فهناك مدرسة ابتدائية للبنين والبنات في دارين والحلة. ويخدم السكان نحو عشرة دكاكين. وهي تقع في المنطقة الشرقية على ارتفاع مترين أو خمسة أمتار فوق مستوى سطح البحر. وترتبط نهاية الطريق الفرعي الجزيرة مع اليابسة على بعد ١١ كم من القطيف (ETCO, 1970)^(١).

داس (جزيرة) Das (Island)

٣٠ - ٠٩ - ٢٥، ٢٥ - ٥٣ - ٥٢. جزيرة في

= الأخرى القريبة منه. ولكن هذا الميناء فقد أهميته في العصور الأخيرة بعد إنشاء ميناء البصرة في صدر الإسلام، وبعد اتخاذ العقير ميناء في العصور الأخيرة. ولعل من أسباب ضعف دارين عدم اتصالها بطريق بري يسر نقل ما يصل إلى مينائها من البضائع. وقد أصبحت دارين الآن قرية صغيرة بقرية آثار عمران قديم، واقع على مرتفع من الأرض (حمد الجاسر، معجم المنطقة الشرقية).

(١) انظر: دارين Darain.

= شرقي آسيا، وكانت مرصاة البحرين الكبيرة، تؤمها سفن الهند والصين وغيرهما، ثم قلت أهميتها بعد إنشاء ميناء البصرة. وفي جزيرة دارين تقع «تاروت القديمة» التي يظن أن اسمها القديم: (عشتاروت)، على اسم الوثن الفينيقي. قال ياقوت: «دارين فرضة بالبحرين يجلب إليها المسك من الهند، والنسبة إليها داري». وكانت دارين إلى زمن قريب مشهورة أنها مرسى لسفن الغوص وملقى تجار اللؤلؤ في الخليج. قال ابن خلدون «دارين هي من بلاد البحرين، ينسب إليها الطيب، كما تنسب الرماح إلى الخط بجانبها»، فيقال: «مسك دارين، ورماح الخط» (عبدالرحمن العبيد، الموسوعة الجغرافية لشرقي البلاد العربية السعودية). ويلاحظ أن الشيخ عبدالرحمن العبيد سمى الجزيرة كلها بدارين، بينما المشهور هو أن اسمها جزيرة تاروت، ودارين مكان بها، مثلها مثل تاروت. وقد لاحظت أن بعض الناس ما زال يسمي جزيرة تاروت بجزيرة دارين. وعلى العموم كلا القريتين (دارين وتاروت) موجودتان في الجزيرة.

وهنا تنبيه لا بد منه، فقد ورد في كثير من كتب التاريخ من تهويل خوض جيش العلاء بن الحضرمي البحر إلى دارين، وأن ذلك يعدّ كرامة خص الله بها العلاء ومن معه. وكرم الله وإكرامه فوق الحد والوصف، ولكن الأمر ليس كما ورد في تلك الكتب، فموقع دارين في الطرف الغربي الجنوبي من جزيرة تاروت، وجزيرة تاروت لا يفصلها عن بلدة القطيف، الواقعة على الشاطئ سوى خور يقل ماؤه عند الجزر فيستطاع خوضه لجميع راكبي الحيوانات، وعند المد يكون الماء عميقاً ولا شك أن العلاء بعد أن استولى على الزارة الواقعة بقرب بلدة القطيف جاز المخاضة إلى جزيرة تاروت، حين أرشده إليها النكري أو الرجل النصراني - على ما في إحدى الروايات - ومن تاروت سار إلى دارين. ولقد كانت دارين من أشهر مراتي البحر العربي الشرقي، منها تصل بضائع الشرق إلى مختلف أنحاء الجزيرة، من الأقمشة وأنواع الطيب ولافاوية والأسلحة كالرماح والسيوف وغيرها، لأنها تقع على ساحل تصل إليه السفن بسهولة ويسر، لعمقه، ونقله الحواجز الصخرية التي تعوق سير السفن، أو تسبب لها ضرراً عند الاصطدام بها بالنسبة للمواني =

وهي نعد من ممتلكات شيخ أبو ظبي لذلك فهي ضمن عمان المتصالحة، ويمكن الحصول على مرسى على بعد نحو نصف ميل باتجاه الشرق من النقطة الرملية المنخفضة الجنوبية الشرقية بأعماق خمس أو ثماني قامات، لكن أمواج رياح الشمال يمكن الإحساس بها لأنه لا يوجد حمى منها في الجزيرة. وأفضل مرسى هو في الجزء الغربي من النقطة الجنوبية الشرقية (Gazetteer of the Persian Gulf; Persian Gulf Pilot, 1914).

داسي (رِقَّة) (Das (Riqqat))

٣٠ - ١٧ - ٢٥، ٢٥ - ٥١ - ٥٢. مصيدة للؤلؤ بالخليج العربي^(٧) تقع على بعد ميلين إلى الجنوب الشرقي من جزيرة داس^(٨).

الدَّاسَة Dasah

٥٤ - ٤٧ - ١٦، ٥٦ - ٥٥ - ٤٣. قرية في محافظة السخوية^(٩) في منطقة جازان، تقع على

(٧) الرِّقَّة هي المناطق الضحلة من البحر؛ أي البحر المغطى بطبقة رقيقة من الماء ولذلك فإن كلمة (رقّة) في أسماء الهبيرات تعني ضحالة الماء (انظر: محمد عليخان بندر عيسى، صيد اللؤلؤ: المناصير في أحوال الغوص والغواص، ترجمه عن الفارسية الدكتور عيسى أمين). والرقّ هو الماء الرقيق في البحر أو الوادي، والرقّة كل أرض إلى جنب واد ينسبط الماء عليها أيام المد. ومن ذلك قول الشاعر أحمد بن ماجد (ثلاث أزهار: ٩٥): ترى هناك الرق في اليسار أيضاً به الماء أيضاً كن داري (انظر: أحمد البشر الرومي، معجم المصطلحات البحرية في الكويت، مركز البحوث والدراسات الكويتية، ٢٠٠٥م).

(٨) انظر مادة هذا المدخل في المعجم، فستجد تفصيلات أخرى.

(٩) تسمى الآن محافظة الحُرث.

الخليج العربي قبالة ساحل قطر على بعد نحو ٧٣ ميلاً بحرياً باتجاه الشرق من الدوحة، وعلى بعد نحو ٩٠ ميلاً بحرياً غرب - شمال غرب مدينة أبو ظبي. وبلغ طولها ميلاً وربع الميل فقط من الشمال إلى الجنوب، وعرضها نحو ميل، وبها تلال منتظمة الشكل يصل ارتفاعها إلى ٣١٢ قدماً في النصف الشمالي. أما جنوب الجزيرة فهو منخفض. ويوجد مسطحات مرجانية هامشية قليلة، ولكن على بعد ثلاثة أميال جنوب شرق وجنوب غرب الجزيرة يوجد بقع على عمق أربع قامات أو أقل. ولا يوجد بها ماء عذب. وتقع مصايد اللؤلؤ الآتية حولها وهي: رقّة داس على بعد ميلين إلى الجنوب الشرقي، ورقّة مانع^(١) على بعد تسعة أميال إلى الجنوب الشرقي، وأم البندق^(٢) على بعد ستة أميال إلى الجنوب الغربي، وأبو القمام^(٣)، وخرايس^(٤)، وأبو الحنينون^(٥) على مسافة قصيرة جداً خمسة أو سبعة أميال ناحية الشمال الغربي^(٦).

(١) انظر: مانع (رقّة) (Mani (Riqqat)).

(٢) انظر: البندق (أم) (Bunduq (Umm - Al)).

(٣) انظر: القَمَم (أبو) (Qamaqim (Abul)).

(٤) انظر: خَرَائيس (Khrayis).

(٥) انظر: الحنينون (أبو) (Hanainun (Abul)).

(٦) تقع جزيرة داس في منتصف المسافة بين أبو ظبي، قطر على بعد نحو ١٧٠ كم شمال غرب أبو ظبي، ومساحتها لا تتعدى ميلاً مربعاً واحداً، ولكن أهميتها تعود إلى ظهور حقول النفط في أم الشيف وأم الزكم ولذلك اتخذتها شركة إدمان للبتروكيمياويات، وقد أقيمت عليها منذ عام ١٩٥٦م منطقة سكنية (مركز الوثائق والدراسات، دولة الإمارات العربية المتحدة: دراسة تاريخية جغرافية للتعريف بإماراتها وإنتاجاتها المعاصرة، وزارة شؤون الرئاسة، أبو ظبي، ١٩٧٢م).

مستوى سطح البحر، وهي على الطريق الفرعي إلى القارة. والمدرسة في القارة (ETCO, 1970).

ذامتا Damsa

٥٥ - ٢٦ - ٢٠، ٥٤ - ٥٣ - ٤٠. قرية في وادي أضَم بمحافظة الليث في منطقة مكة المكرمة، تقع على ارتفاع ٤٦٦ متراً فوق مستوى سطح البحر، ويقطنها نحو ١٠٠ نسمة. وترتبط مع الطريق الساحلي بدرج مستو ومنموج ببطن واد سيع، إلى لا بأس به، طوله ١١١,٧ كم (ITALCONSULT, 1970)^(٧).

ذامي (وادي) Dami (Wadi)

٥٣ - ٥٣ - ١٣، ٤٣ - ٣٠ - ٠٠. وادي جنوبي اليمن ينبع من المنطقة بين تعز وحيس، ثم يتجه نحو الشمال الغربي لعدة أميال من حيس، وبعد ذلك ينعطف حول الخوخة حيث يصل إلى البحر.

ذان Dan

٥٣ - ٠٣ - ٠٠، ٢٣ - ٠٥ - ٥٧. إحدى قريتين، الأخرى نادان^(٨)، في منطقة الظاهرة بسلطنة عمان. وتقعان على طول الطريق بين عبري ومنح عبر كبارة وسيفم. وهما تقعان إلى الشرق مباشرة من صدد بجبل الكور الذي ينبع منه وادي العين على بعد نحو ثمانية أو تسعة أميال شرق - جنوب شرق كبارة.

ذائق (جزيرة) Danak (Island)

٤٢ - ٣١ - ١٩، ٥٥ - ٠٢ - ٤٠. انظر:

(٣) لاحظ الخطأ في رسم الاسم بالحروف اللاتينية.
(٤) انظر: نادان Nadan.

ارتفاع ٢٠٣ أمتار فوق مستوى سطح البحر، ويقطنها من ٥٠١ إلى ٢٠٠٠ نسمة. وترتبط مع طريق الطائف - أبها - جازان الرئيس بطريق مستو ومنموج ممهد ببطن واد جيد وسيع، إلى لا بأس به، طوله ٩١,٧ كم، ولكن يحتاج الشخص إلى ٠,٢ ساعة مشياً؛ للوصول من القرية إلى ذلك الدرب (ITALCONSULT, 1970).

الداعري (قبيلة) Dairi

٥٠ - ٣٥ - ١٣، ١٠ - ٠٠ - ٤٥. انظر: عدن (محمية) (Aden Protectorate)^(١١).

الدالوہ Dalwah

٥٨ - ٢٣ - ٢٥، ٠١ - ٤١ - ٤٩. انظر: الأحساء (واحة) (Oasis) (Al -) Hasa^(١٢).

الدالوہ (اد) Dalwah (Ad)

٥٨ - ٢٣ - ٢٥، ٠١ - ٤١ - ٤٩. قرية في الأحساء يقطنها ٧٥٠ نسمة، وهي قرية زراعية. وتقع في المنطقة الشرقية على ارتفاع ١٣٠ متراً فوق

(١١) الداعري: من قبائل الأجدود في ردفان، وتتكون الداعري من مشيختين صغيرتين هما: الحضرمي والأسيلي، أو إلى فرعين هما: ١ - داعري الحرث ومنهم غسيلي وكشيشي وحضرمي، ٢ - داعري الجحف ومنهم آل معوضة وآل هراس في الجحف (معدل من إبراهيم المقحفي، ٢٠٠٢م، معجم البلدان والقبائل اليمنية، دار الكلمة بصنعاء).

(١٢) الدالوہ: قرية من قرى الهفوف، يشغل أهلها في الزراعة، كان يمر بها نهر أبي الثيران. وفي مسح حديث علمت أنها تبعد عن مدينة الهنوف ١١ كيلاً. والمسافة بينها وبين الدمام ١٦٦ كيلاً، طريق بقيق - الهفوف (عبد الرحمن العبيد، الموسوعة الجغرافية لشرقي البلاد العربية السعودية).

**الدَاهِنَة (Dahinah - Beduin Town)**

٤٨ - ٣٥ - ٢٥، ٣٦ - ١٧ - ٤٥. مستوطنة

بدو ضخمة في المنطقة الوسطى على ارتفاع ٧٢٠ متراً فوق مستوى سطح البحر، على بعد ٣٣ كم من الحمادة عبر درب وعر. وهي تنمو لكي تكون مدينة، ويسكنها بدو من قبيلة عَتِيبة. ويوجد بها أكثر من ٤٠٠ منزل مع ٨٠٠ نسمة مقيمين. وتتناثر بقايا الأبقار في كل مكان. وبالقرية ٣٥ دكاناً، ومكتب بريد، ومدرسة التي تخدم بلدة الداهنة أيضاً. ويتمي إليها نحو ٢٠٠٠ بدوي. وتمارس الزراعة على نطاق ضيق (ETCO, 1970)^(٣٧).

داود (جبل أبو) (Daud (Jabal Abu)

انظر: الحجر الشرقي (Hajar (Eastern).

داوؤد (رأس أبو) (Daud (Ras Abu)

انظر: الحجر الشرقي (Hajar (Eastern).

داود (قبيلة بني) (Dawud (Bani) (Tribe)

انظر: عمان (سلطنة) (Oman (Sultanate)

قبائل الغافرية (Ghafiri Tribes).

= وعمرت وكثر العمران بها والمساجد والحركة الدينية عندما استوطنها الروقة من عتية (عبدالله بن خميس، معجم اليمامة).

(٣) الدَاهِنَة: بلدة يسكن قسم منها حضر والقسم الثاني من أبناء البادية فيضاف كل قسم إلى سكانه، وهي من قرى شقراء، بمنطقة الرياض أما التي لأبناء البادية فسكانها ذور بُيت من الروقة من عَتِيبة (عبدالله بن خميس، معجم اليمامة).

فرسان (جزائر وضاف) (Farasan (Islands
(Land Bank)^(٣٨).

داهن Dahin

٠٠ - ٠٤ - ٢٣، ١٠ - ١٤ - ٥٤. انظر:

الظفرة (Dhafrah).

الدَاهِنَة (Dahinah (Ad) Town)

٥٩ - ٣٤ - ٢٥، ٠٥ - ١٧ - ٤٥. قرية

زراعية صغيرة مع نحو ٣٠٠ نسمة، يفلحون نحو عشرة هكتارات. وهي تقع في المنطقة الوسطى، على ارتفاع ٧٢٠ متراً فوق مستوى سطح البحر (ETCO, 1970)^(٣٩).

(١) دائق وتسمى أيضاً خانق، وتقع شمال غرب مدينة القنفذة، وغرب بلدتي دوقة والمظيلف، وتبلغ مساحتها نحو ٠,٠٦ كم^٢، وهي جزيرة دائرية صغيرة تقع على حاجز مرجاني يحيط بها وسط مياه عميقة، في الطرف الغربي لقطع مرجانية كثيرة متناثرة تمتد من الساحل باتجاه البحر. وهي جزيرة مستوية السطح تغطيها الرمال، ويبلغ متوسط ارتفاعها أربعة أمتار، وتنمو عليها بعض الشجيرات، وتعد من أبعد جزر المنطقة عن الساحل، حيث تبعد عنه نحو ٤,٣٨ ميلاً بحرياً (أحمد الغزاوي، ومحمد الراشد، وعبدالله العنيزان، ٢٠٠٧م، جزر المملكة العربية السعودية في البحر الأحمر والخليج العربي، هيئة المساحة الجيولوجية السعودية).

(٢) الدَاهِنَة: قرية من قرى الحمادة تلب بالجانب الشرقي منها حول الجبل، واقعة في ملتقى شعيبين كبيرين يكونان رأس وادي العب، الجنوبي من هذين الشعيبين، يسمى العيبة، وبه عين راكدة يصب بها وادي العيبة، وبها نخل، وأرضها لآل سويد أهل جلاجل ومغارستها للتصاري من الوصبة. أما الشعب الثاني الشمالي فيسمى النظيم. وحول هذا المكظم صخرة كبيرة تدعى صخرة الخلاوي، بها كتابات ونقوش وصور. وكانت الداهنة قبل وقت قليل مجرد مزارع لأهل الجريفة تحتها، =

الدَّوْدُ (قبيلة) Daud (Tribe)

انظر: عنزة (قبيلة) Anazah.

الدَّوْدُ (قبيلة) Dawud (Tribe)

انظر: شَمْر طَوْقَة Shammar Toqah.

الدَّوْدِي (فلاح) Dawudi

٥٥ - ٤٦ - ١٠٠، ٢٤ - ١٢ - ٥٥. أحد الأفلاج

التي نروي قرية عين الظواهر في واحة البريمي^(١).

الدَّوْر (قبيلة) Dawar (Tribe)

انظر: شَمْر طَوْقَة Shammar Toqah.

الدَّوْر (قبيلة) Dawar (Tribe)

انظر: زيد (قبيلة) Zubaid.

دَاوْر Dawar

٥٨ - ٣٢ - ٤٥ - ٤٤. أرض بنهر دِجْلَة^(٢) تقع

بين لُج التي تقع فوقها مباشرة، وصويرة. وتقع هذه الأرض النهرية على طول الضفة اليسرى، وتنقسم إلى داور الغربي، أعلى النهر، وداور الشرقي، أسفل النهر.

دَاوِي (قبيلة آل) Dawi (Al) (Tribe)

انظر: مرة (قبيلة آل) Morrah (Al).

دَاوِيَّة حَسَن Dawiyat Hasan

٥٠ - ١٨ - ٢١، ٢١ - ٣٣ - ٤٠. قرية في

الضائف بمحافظة الطائف في منطقة مكة المكرمة، تقع على ارتفاع ١٥٠٢ متراً فوق مستوى سطح البحر، وسكانها نحو ١٠٠ نسمة. وهي ترتبط مع طريق الطائف - أبها - جازان الرئيس بدرج مستو وتمتوج ببطن واد لا بأس به، طوله ١١,٧ كم (ITALCONSULT, 1970).

الدَّايِر Dayir

٢٨ - ٢٠ - ١٧، ٢٣ - ١٩ - ٤٣. قرية في

بني مالك بمنطقة جازان، تقع على ارتفاع ٦٦٩ متراً فوق مستوى سطح البحر، ويقطنها من ٢٥١ إلى ٥٠٠ نسمة. وهي ترتبط مع طريق الطائف - أبها - جازان الرئيس بدرج مستو وتمتوج بمهد ببطن واد جيد، إلى لا بأس بها، طوله ٧٥,٥ كم. وبالقرية مدرسة، ومركز إمارة، وسوق، وعشرة دكاكين، وأربع طاحونات، وثلاث مقاه (ITALCONSULT, 1970)^(٣).

الدَّبَّ (Ad) Dabb (Ad)

٥٠ - ٥٦ - ٢٧، ٠٠ - ١٩ - ٣٧. انظر:

الصانِي^(٤) (وادي) Sani (Wadi).

(٣) الدايِر: بقعة في بني مالك غرب القهبة، ومن منتصف العتد العاشر سن القرن الثالث عشر نقل المركز الحكومي من بلدة القهبة إلى الدايِر (محمد العقيلي، معجم مقاطعة جازان).
(٤) يعرف الآن بوادي لصان.

(١) انظر مادة هذا المدخل في المعجم، فستجد تفصيلات أخرى.

(٢) انظر مادة هذا المدخل في المعجم، فستجد تفصيلات أخرى.

الدُّبَا (أُم) (Daba (Umm))

٥٩ - ٤٥ - ١٦، ١١ - ٠٩ - ٤٣. قرية في محافظة الخوبة^(١) في منطقة جازان، تقع على ارتفاع ٢٠٢ متراً فوق مستوى سطح البحر، ويقطنها من ٥٠١ إلى ٢٠٠٠ نسمة. وترتبط مع طريق الطائف - أبها - جازان الرئيس بطريق مستو ومتموج ممهد جيد وسيء، إلى لا بأس به، طوله ٨٣ كم (ITALCONSULT, 1970).

دُبَا (رَأْس) (Dibah (Ras))

١٠٠ - ٣٦ - ٢٥، ١٠ - ٢١ - ٥٦. نقطة بارزة لجروف ذات ارتفاعات متوسطة مع جزيرة صغيرة على بعد ٢,٥ كيل^(٢) شمالها، وخور عمقه قامتان إلى ثلاث قامات بين الجزيرة الصغيرة والشاطئ. وفي الخليج الذي يبعد ميلاً واحداً إلى الغرب توجد بقعة بيضاء على الجروف. ويبلغ عرض الخليج نحو ستة أميال بعمق يتناقص تدريجياً من ١٥ قامة نحو الشاطئ الرملي. وتقع المدينة والقلعة على بعد خمسة أميال غرب رأس دبا (Persian Gulf Pilot, 1908).

دُبَا البَيْعَة (Dibah (Bay'at))

١٠٠ - ٣٨ - ٢٥، ١٤ - ٠٠ - ٥٦. قرية ساحلية من قرى إمارة رأس الخيمة في عمان المتصالحة^(٣)، وهي تقع على بعد ميل واحد

جنوب البيعة على الشاطئ الغربي لخليج رملي يبلغ عرضه ستة أميال، وهو مفتوح من جهة شمال - الشمال الشرقي على الشرق. ويصلها بمدينة رأس الخيمة، على الناحية الأخرى من رأس البر العماني، طريق تمتد عبر ممر القلدي. وتعد دُبَا قرية الحدود الأمامية في هذه الجهة من الشارقة، أما البيعة التي تأتي ثانياً من الشمال ويفصلها عن دُبَا واد صغير ينحدر نحو البحر، فهي تابعة لمنطقة رؤوس الجبال في سلطنة عمان. ومما اعتاده البعض خطأ إدخال البيعة ضمن دُبَا، ولكنها تختلف في الواقع عن دُبَا الحِصْن^(٤)، أو دُبَا الداخل ولا يجوز الخلط بينهما. ودُبَا إقطاعية مؤجرة لراشد بن أحمد، وهو أحد أبناء عم شيخ الشارقة، وهو يقيم فيها ويوصف هناك بالوالي.

وتتبع قرية وَم المجاورة لإدارته، وهو يجمع الزكاة عن الثمر من قرية المُحترقة في وادي القلدي. وربما يبلغ عدد سكان دُبَا نحو ١٠٠٠ نسمة، وبها ١٠٠ منزل لطبقة من المزارعين تسمى البيادير^(٥)، و ٥٠ منزلاً لقبيلة العوانات، و ١٥ منزلاً للنقبين، و ١٠ للشرقيين. وهناك بساتين شاسعة من أشجار النخيل جنوب دُبَا بها نحو ١٠,٠٠٠ نخلة. والمياه فيها عذبة على عمق أربع قامات. والحيوانات فيها ٢٠ جملاً، و ٥٠ حماراً، و ٧٠٠٠ رأس من الأغنام والماعز (Gazetteer of the Persian Gulf).

دُبَا الحِصْن (Hisn - Ad) Dibah

١٠٠ - ٣٦ - ٢٥، ١٦ - ٠٠ - ٥٦. انظر: دُبَا

البَيْعَة Dibah.

= الجنوب منها تقع في دولة الإمارات العربية المتحدة.

(٤) انظر: دُبَا الحِصْن (Hisn - Ad) Dibah.

(٥) انظر: البِيَادِير Bayadir.

(١) تسمى الآن محافظة الحُرث.

(٢) الطول الكبلّي cable length: وحدة بحرية لقياس الطول تساوي ٦٠٨ أقدام في الأسطول البريطاني و ٧٢٠ قدماً في الأسطول الأمريكي.

(٣) تقع دُبَا الموصوفة بسلطنة عمان، وهناك دُبَا الحصن إلى =

الدَّبَاء (أم) Dabbah (Umm Ad)

٢٣-٤٧-٢٣، ٣٠-١٥-٤٥. قرية صغيرة على ارتفاع ٨٠٠ متر فوق مستوى سطح البحر بالمنطقة الوسطى. وبها مكان قديم لتعدين الذهب والنحاس، ولكنه لا يعمل اليوم (ETCO, 1970)^(١).

دُبَاء Daba

١٣-٣٠-٠٠، ٤٤-٣٢-٠٠. قرية تركية صغيرة خارج محمية عدن مباشرة على طريق المسيمير-الماوية، وعلى بعد ٥,٥ ميل جنوب شرق الماوية^(٢). ودبة قرية من قرى آل حمار، ويسمى باسمها واد صغير به بثران طيبان.

دُبَابَة (آل) Dubabah (Al)

٤٢-٢١-١٨، ٥٠-٥٠-٤٢. قرية في محافظة خميس مشيط في منطقة عسير، تقع على ارتفاع ٢١١٩ متراً فوق مستوى سطح البحر، ويقطنها من ٢٥١ إلى ٥٠٠ نسمة. وهي ترتبط مع طريق أبها-خميس مشيط-نجران الرئيس بدرج مستو و متموج ممهد ببطن واد جيد، إلى لا بأس به، طوله ٢٣,١ كم (ITALCONSULT, 1970)^(٣).

الدَّبَابَة Dabaabah

٠٨-٤٣-٢٤، ١٣-٣٧-٤٣. قرية في منطقة الرياض، تقع على ارتفاع ١٠٣١ متراً فوق مستوى سطح البحر، ويقطنها من ١٠٠ إلى ٤٩٩ نسمة، وترتبط مع طريق شقراء-الطائف الرئيس بدرج جيد مستو طوله ٥٧ كم، وهو عرضة لفيضانات الأودية والطين. وتشمل الأنشطة الزراعية زراعة القمح والبرسيم والنخيل وبعض الفواكه والخضراوات، مع تربية الماشية من الغنم والماعز والأبقار. وبالمنطقة كفاية من الماء العذب، وعذوبته ٧٦-١٠٠٪ (WILSON-MURROW, 1970)^(٤).

الدَّبَابَة Dababah

٠٠-١٧-١٩، ٤٢-٤٣-٠٠. مستوطنة صغيرة في شمال شرقي عسير، وتتألف من محطة استراحة كالمعتاد على الطريق بين اليمن ووادي بيشة، ويقال إنه يوجد ماء هناك. وتبعد عن قلعة بيشة بنحو ٥٠ ميلاً^(٥).

الدَّبَابِيحَة (قبيلة) Dhababihah (Tribe)

انظر: عمان (المتصالح) Oman (Trucia).

دُبَاة (جزيرة) Dubareh

٣٢-٤٤-١٨، ٣٦-٥٨-٤٠. انظر: العَشم (جزيرة أم) Dubareh^(٦).

- (٤) مزرعة قديمة وأربعة منازل كانت تقع شرقي بلدة شبيرمة في غربي الجمش. وهي الآن جزء من شبيرمة.
- (٥) تظهر هذه القرية على خريطة Hunter، ولكنني لم أعرها.
- (٦) اسم خاطئ يرد في بعض الخرائط والمطبوعات لجزيرة أم العَشم.

- (١) أم الدَّبَاء- على وزن الدبا - صغار الجراد، واد في منطقة العرض يقع غرب القويعة (سعد بن جندل، معجم عالية نجد).
- (٢) تنسب إلى آل دباء من مشايخ الحواشب أهل الراحة. منهم الشيخ أحمد بن دباء الحوشي، أحد الموقعين على معاهدة سنة ١٣١١ هـ مع السلطان فضل العبدلي. وقد استوطنوا مدينة الحوطة حاصمة محافظة لحج (إبراهيم المقضي، ٢٠٠٢م، معجم البلدان والقبائل اليمنية، دار الكلمة بصنعاء).
- (٣) في مركز تندحة بمحافظة خميس مشيط في منطقة عسير.



دُبَّاس (جبل) (Dubas (Jabal)

٠٠٠-٠٣-١٤، ٠٠٠-٣٢-٤٣. هضبة ذات ارتفاع كبير باليمن جنوب غربي شبه الجزيرة العربية، تقع على بعد ٣٥ ميلاً شرق-جنوب شرق بيت الفقيه. وهي خصبة ومزروعة، على الأقل في محيط المسقي (Nichbuhr, 1763)^(١).

الدَّبَّابُغ (Dabbagh)

٠٠٠-٣٠-٢٤، ٠٠٠-٣٤-٥٦. انظر بلدة لوى^(٢). هناك حيان في بلدة لوى يحملان اسم الدبَّابُغ؛ أحدهما يشغله الذهول، والآخر يشغله بنو سعد.

دُبَّالَه (قبيلة) (Dobalah)

قبيلة صغيرة باليمن تقطن تهامة بين الحديدة والمخا إلى الشمال من رأس مطينة مباشرة. وتمتد دبرتها بين الحساسين والقرشي (أو القرشية)، وبالسادة يملكون قطابة، وحيمة، وغويرة، ورأس مطينة. ولم يحدث مطلقاً أن دفعت دوابلة أو القرشي أي صرايب للأتراك، وحتى في أيام السلم لا يجرو الأتراك على عبور ديارهم.

الدَّبَّيَّة (Dabah)

٠٠٠-٤٣-٢١، ٠٠٣-٥١-٣٩. قرية في محافظة الجموم بمنطقة مكة المكرمة تقع على ارتفاع ٣٠٠

متر فوق مستوى سطح البحر، وسكانها من ١٠١ إلى ٢٥٠ نسمة. وهي ترتبط مع طريق الجموم-خليص الرئيس بدرب مستو بيطن واد جيد، إلى لا بأس به، طوله ٢, ١٤ كم. ويوجد بالقرية مدرسة، ودكان (ITALCONSULT, 1970)^(٣).

الدَّبَّيَّة (Dabah)

٠٠١-٠١-١٨، ٠٢٤-١٧-٤٣. قرية في محافظة سراة عبيدة في منطقة عسير، تقع على ارتفاع ٢٣٨٩ متراً فوق مستوى سطح البحر، ويقطنها نحو ١٠٠ نسمة. وهي ترتبط مع طريق أبها-خميس مشيط-نجران الرئيس بدرب جبلي و متموج سيي، إلى لا بأس به، طوله ٥, ٤ كم، ولكن يحتاج الشخص إلى ٢, ٠ ساعة مشياً؛ للوصول من القرية إلى ذلك الدرب (ITALCONSULT, 1970)^(٤).

الدَّبْدِبِيَّة (Dabdabah)

٠٠٠-٢٢-٢٥، ٠٠٠-٢٥-٥٥. مكان في عمان المتصالحة^(٥) يقع على بعد نحو ٥, ٢ ميل من الطرف الشمالي لمزارع النخيل التابعة لبلدة الشارقة^(٦).

الدَّبْدِبِيَّة (Dibdibah)

٠٠٠-١٥-٢٩، ٠٠٠-٠٠-٤٧. منطقة كبيرة

(٣) الدبة: من قرى الجموم، بمنطقة مكة المكرمة (حمد الجاسر، المعجم المختصر).
(٤) عمان المتصالحة هو الاسم القديم لدولة الإمارات العربية المتحدة.
(٥) انظر مادة هذا المدخل في المعجم، فستجد تفصيلات أخرى.

(١) دُبَّاس: جبل ومركز من مديرية جبل راس وأعمال الحديدة. يطل على تهامة غرباً في حدود زيد، وإليه ينسب العسل الدباسي المشهور (إبراهيم المتحفي، ٢٠٠٢م، معجم البلدان والقبائل اليمنية، دار الكلمة بصنعاء).
(٢) انظر مادة هذا المدخل في المعجم، فستجد تفصيلات أخرى.

وتتكون الدَّبْدِيبَة من سهول متماثلة رمالها متموجة بعض الشيء إلا أن قافلة من الجمال قد تتوارى عن الأنظار بعد سيرها لمسافات بسيطة نسيباً، وهي خالية من أي معلم. وتحتوي على بعض المراعي في الموسم، لكنها فقيرة جداً، فليس بها آبار، والبدو الرحل الذين يترددون على قسمها الشمالي يحصلون على مياه الشرب من الجهرة، وتعيش فيها بعض الطباء. وفيما يأتي الأماكن المهمة في الدَّبْدِيبَة:

في إمارة الكويت^(١) تقع بين الشق في الغرب^(٢) والشق في الشمال^(٣)، والباطن في الشمال الغربي، والصمان في الجنوب الغربي. وتنتهي من الجنوب بالقرب من ضلع المعقل^(٤). وبالكاد تمتد قليلاً فوق شمال درجة العرض التي تقع عليها مدينة الكويت. ويبعد طرفها الشمالي نحو ٢٥ ميلاً غربي الجهرة، كما يبلغ طولها ١٠٠ ميل وعرضها ٥٠ ميلاً^(٥).

(١) معظم أراضي الدَّبْدِيبَة تقع الآن في المملكة العربية السعودية.

(٢) الصحيح أن الشق يقع في شرقي الدَّبْدِيبَة (خالد الزيد، الكويت في دليل الخليج).

(٣) الشقة، جمع شقة، ومنها شقة الهويملية، وشقة ابن صقيه، وشقة الجليب. وهي أماكن متقاربة (خالد الزيد، الكويت في دليل الخليج).

(٤) انظر: المَعْقِل (ضلع). (Miaijil (Dhula Al)

(٥) الدَّبْدِيبَة: أرض صلبة يخترقها وادي الباطن (فلج قديماً) فيقسمها قسمين قسم جنوبي يقع بين فليج الجنوبي وبين الفاو الممتد من الدهناء حتى وادي الحفر الذي هو وادي الباطن. والقسم الشمالي يمتد من الفاو الشمالي شرقاً حتى حدود الشرقية، ومن مرتفعات التلت والوقيا غرباً حتى وادي الباطن شرقاً. واسم الدَّبْدِيبَة قديماً الدَّوُّ - بالذال المهملة بعدها واو مشددة (حمد الجاسر، معجم المنطقة الشرقية). وهي أرض واسعة منبسطة تقع في الشمال من مرتفعات الصمان. ومن أوصافها أنها ملساء لا جبل فيها ولا رمل ولا شيء (عبدالرحمن العبيد، الموسوعة الجغرافية لشرقي البلاد العربية السعودية).

والدَّبْدِيبَة على شكل دلتا نهرية قمتها قرب مدينة القَيْصُومَة حيث تنتشر من هناك باتجاه الشمال الشرقي إلى شط العرب. وسطح هذا السهل الحصوي يقطعه مجرى وادي الباطن الموجود الآن. وتحتوي الدَّبْدِيبَة على الحصى وتكثر من سخور تتناقص تدريجياً في الصجم باتجاه الأطراف الخارجية، وهي مشتقة من الكوارتز والسخور النارية والمتحولة والأحجار الجيرية مع راسب أدق مختلطة معها. وقد حمل وادي =

= الرُّمَة وامتداده وادي الباطن هذه المشتقات من الصخور النارية والمتحولة الموجودة في سهل الدَّبْدِيبَة الحصوي من الدرع العربي خلال الفترات المطيرة. فقد أدى تدفق وادي الرُّمَة أثناء الفترات المطيرة في الزمن الرابع إلى أن يصل بمجره إلى شط العرب عند الخليج العربي. وبعد بدء فترات الجفاف ونشاط التعرية الريحية ردمت رمال نفود التُّوَيَّات والذَّغَاء مجرى وادي الرُّمَة الواقع بين شرق بلدة البَنْدَرَة بإسارة الأسياح وبقر الثمامي مبتدأ وادي الباطن الذي يمثل الامتداد السابق لوادي الرُّمَة نحو الشمال الشرقي (عبدالله الوليعي، جيولوجية وجيومورفولوجية المملكة العربية السعودية).



الاسم	الموقع	طبيعة المكان	الملاحظات
أبو الحيران ^(١)	على بعد نحو ٢٠ ميلاً غرب الشق على الطريق المباشر من مدينة الكويت إلى الحفر في الباطن.	خبراء كبيرة تتلقى المياه من مجرى واحد على الأقل.	محصور من الشرق بجرف طبيعي، وتحفظ الدحول بالماء لمدة شهر بعد نزول مطر عادي.
أم الحمير ^(٢)	تبعد ٦ أميال شرق الرقعي في الباطن ^(٣) .	خبراء أو منخفض يتجمع فيه الماء.	ترتفع الأرض من هذا المكان إلى ضفة وادي الباطن عند الرقعي في خمس أو ست مدرجات أو ضلوع، وتصدر المياه منها باتجاه أم الحمير.
أم عمارة ^(٤)	على بعد ١٠ أميال غربي الشق، وهي موازية لنفس درجة عرض الرقعي في الباطن.	منطقة منخفضة ومتصلة تجاورها أراض قليلة الارتفاع.	تتجمع المياه هنا بعد هطول المطر، ويقال إنه يوجد آثار آبار قديمة عميقة.
سلع ^(٥)	على مسافة ثمانية أميال شرق-شمال شرق أبو الحيران.	ضلع.	أعلى قليلاً من الضلع الموجود إلى الشرق من أبو الحيران.
القرعة ^(٦)	على بعد ١٥ ميلاً جنوب شرق سلع على الحد الغربي للشق.	هضبة منخفضة.	يجمع البدو حشائش النصي من هنا ويبيعونها في مدينة الكويت.
المُسَنَّة ^(٧)	تمتد من نقطة على فليج الجنوبي على بعد عدة أميال من الحفر إلى أم عمارة، ثم تنحرف إلى وادي الشق.	تموج في الأرض يمتد من غرب-الجنوب الغربي إلى شرق-الشمال الشرقي مع ارتفاع تدريجي مكوناً أعلى جزء في الدَّبْدِيبَةُ.	المسناة عبارة عن ضلع مرتفع، لكنه بالكاد يرى، وقد لا يلحظ البتة.

- (٢) انظر: الحمير (فيضة أم) (Hamir Umm-Al).
 (٣) ليس صحيحاً ما ذكر بالمعجم، فهي تبعد نحو ميلين شمال آبار الرقعي، ونحو ٤ أميال جنوب غرب مركز الرقعي.
 (٤) تقع على إحداثيات (٥٧-٢٨، ٣٩-٤٦) جنوب الرقعي. وتسمى الآن فيضة أم عمارة. وهناك أيضاً مكانان متقاربان يسمى الشرقي منهما أم عمارة الشق والغربي بأب عمارة الرقعي يقمان داخل الحدود الكويتية إلى الشمال مباشرة من الحدود السعودية.
 (٥) انظر: سلع Sala.
 (٦) انظر: القرعة Quraah.
 (٧) انظر: المُسَنَّة Musannah.

- (١) انظر: الحيران (أبو) (Hiran (Abul). هي خيرة في منطقة صحراوية تقع في غربي دولة الكويت جنوب جبال اللباج درجة طول ١٣ ٤٧ وجنوب خط العرض ٢٦ ٢٩ على مسافة ٤٧ كيلومتراً من العاصمة الكويت تقريباً. وقد ذكر المعجم أبو الحيران في المكان الذي يوجد فيه على الخرائط خيرة أم الحيران، ولعل هذا الموقع هو المقصود، علماً أن هذا الموقع غير معروف لا باسم أم الحيران، ولا باسم أبو الحيران. وكل ما ذكر هو الخيرة المعروفة باسم خيرة أم الحيران (يعقوب بن يوسف الغنيم، دولة الكويت: الأماكن والمعالم، مركز البحوث والدراسات الكويتية، ٢٠٠٤ م).

(Gazetteer of the Persian Gulf).

الدَّبَّيْغَة (Dabghah)

٢٣-٣٦-٠٠، ٢٣-٣٦-٠٠، ٥٨-٣٢-٠٠. انظر: مسقط

(الخليج والمدينة) (Masqat (Bay and Town)).

دبّل (Dubbal)

٢٨-٥٠-٠٠، ٤٠-٣٦-٠٠. محطة

الاستراحة الثانية على طريق البدو من تيماء إلى معان بشمال غربي شبه الجزيرة العربية (Doughy)^(٤).

دبّلاء (وادي) (Dablah Wadi)

١٨-٠٧-١٩، ٤٢-١٩-٢٩. قرية في

محافظة رِجَالِ أَلْمَع في منطقة عسير، تقع على ارتفاع ١٠٤٤ متراً فوق مستوى سطح البحر، ويفطنها نحو ١٠٠ نسمة. وهي ترتبط مع طريق الطائف-أبها-جازان الرئيس بدرج مستوى بيطن واد سبي، إلى لا بأس به، طوله ٤٧,٥ كم. ويوجد بها طاحونة (TTALCONSULT, 1970)^(٥).

= أما جبل سَار فيقع إلى الجنوب من جبل الدَّبَّيغ ويقع بينهما جبل الخَلَصَة (١١٦٩م) ويبلغ ارتفاع جبل سَار ١٧٤٧م وتحفه الأودية من جميع الجهات مثل وادي سَرّ ووادي المَعْرَش، كما يمر طريق ضبا-تبوك المزفت إلى الشرق من جبل سَار. ويعد جبل حَرْب الحد الشمالي لجبال الحجاز الوسطى (درجة عرض ٢٨° شمالاً)؛ إذ بعده تبدأ جبال مَدِين (عبدالله الوليعي، جيولوجية وجيومورفولوجية المملكة العربية السعودية).

(٤) لعله وادي دبل. ووادي دَبْل وادي يأخذ مياه جبل الطيب الغربية وجبال رايات ثم يدفع عند المشيطة، شرق حالة عمار، فيه الرمث والأثل وظاهر أرضه خصب تصلح للزراعة، مكانه بنو عطيّة، إذا فاض انتهى سيله إلى ذات جاج، يمر على بعد ٩٨ كيلاً شمال تبوك (عائق البلادي، معجم معالم الحجاز).

(٥) دبلا: قرية سكانها بنو زيد، من قرى رِجَالِ أَلْمَع بمنطقة =

دبّيس (هور أبو) (Dibis (Abu))

٣٢-٣٣-٠٠، ٤٣-٥٣-٠٠. هور في شمال

غربي شبه الجزيرة العربية، يقع على بعد نحو ٨ أو ٩ أميال إلى الغرب من كربلاء. ويبلغ طوله نحو خمسة أميال بعرض أقصاه نحو ١,٧٥ ميل، ومستوى الماء على ٦١,٧ قدم. ويغذي الهور فرع الهندية من نهر الفرات بواسطة قناة الحسينية التي تمر من خلال كربلاء^(١).

دبسة (آل) (Dabasah (Al))

فرع ثانوي من فرع آل محفوظ من قبيلة العجمان^(٢).

الدبسة (قبيلة) (Dibisah (Tribe))

انظر: هاجر (قبيلة بني) (Hajir (Bani)).

الدبغ (جبل) (Dibakh (Jabal))

٢٧-٥٢-٠٠، ٣٥-٤٥-٠٠. انظر: الشفا

(جبل) (Shafah (Jabal))^(٣).

(١) جزء من هور كبير يسمى هور الملح.
(٢) انظر مادة هذا المدخل في المعجم، فستجد تفصيلات أخرى.

(٣) يقع جبل الدبغ وجبل سَار إلى الشمال من ضبا بنحو ٣٥ كم ويفصل بين الجبلين وادي سَرّ. وجبل الدبغ يرتفع إلى ٢٣١٥م، وهو من الجرانيت البلوتوني ويطل على السهل الساحلي الشديد الجفاف وقد تعرضت جوانبه لتعرية نخروبية شديدة. وكثيراً ما تغطي قمته الثلوج في الشتاء. ويعد مع جبل اللؤز في جبال سَدِين أسد الملاذات المهمة لبقايا الحياة البلايستوسينية. ويحوي جبل الدبغ قمماً أخرى مثل جبل حَرْب (١٧٨٦م)، وجبل تَرْبَان (١٥٤٣م)، وجبل حُبَيْق (١٨٢٥م).

الدَّبُّوس Dabbus

٢٧-٢٠٠٠، ٥١-٤٤. بئر ضخمة في قرية القويز بوادي الدَّوَّاسِر^(٢).

دَبُونَة (خور) Dabunah (Khor)
دَبُونِي Dabuni

٥٤-٣٢، ٠٤-٤٥. انظر: العزيزية (قضاء) Aziziah Qadha.

دَبُونِي Dabuni

٤١-٣٢، ١٥-٤٥. اسم لأرض نهرية على الضفة اليسرى لنهر دَجَلَة^(٣)، على درب العزيزية-بغيلة، وعلى بعد بضعة أميال أسفل أم الطبول.

ذبني (إمارة)
Dibai Principality (Or Duhayy, Dubai)

١٦-٢٥، ٢٠-٥٥. إمارة عربية مستقلة في عمان المتصالحة، وقد شرحت مكانتها السياسية في المقال الخاص بهذا البلد. وهي تقع بين إمارة الشارقة من الشمال وإمارة أبو ظبي من الجنوب. وتلتقي مع الشارقة على الساحل عند أبو هيل التي تقع في قسم منها على أحد جانبي الحدود، وفي القسم الآخر، على الجانب الثاني من الحدود. وتتصل بأبو ظبي عند خور غناضة الذي وصف في المقالة عن أبو ظبي، والذي يمتد

(٢) انظر: القَوَيْز Quwaiz.

(٣) انظر مادة هذا المدخل في المعجم، فستجد تفاصيل أخرى.

الدَّبَلَة Dablah

٣٠-٣٢، ٢٤-٤٤. انظر: الحلة (قضاء) Hillah Qadha؛ ناحية نهر شاه.

دَبْنِي Dibni

١٢-٤٠، ٥٠-٥٣ تقريباً. مرسى في الساحل الشمالي لجزيرة سَقَطْرَة إلى الغرب من رأس دي حمري الذي يحميه من الرياح الشرقية. وترسو فيه فقط المراكب الصغيرة التي ترسو بمياه عمقها من ٣ إلى ٥، ٣ قامة، لكنه غير صالح لرسو المراكب والسفن الكبيرة (Red Sea and Gulf of Aden). (Pilot, 1909).

الدَّبُّوس (دار) Dabus (Dar)

٤٦-٣٣-٢٠، ٥٠-٠٣-٤١. قرية في بني مالك بمحافظة الطائف في منطقة مكة المكرمة، تقع على ارتفاع ١٩٩٠ متراً فوق مستوى سطح البحر، وسكانها من ٥٠١ إلى ٢٠٠٠ نسمة. وهي ترتبط مع طريق الطائف-أبها الرئيس بدرب جبلي مستو و متموج ممهد ببطن واد جيد وسيع، إلى لا بأس به، طوله ٧١,٥ كم (ITALCONSULT, 1970)^(١).

= عسير (حمد الجاسر، المعجم المختصر). ودبلاء هي إلى الشرق من ثلاثاء حسوة بها قرى وحلل صغيرة (علي الحربي، معجم منطقة عسير).
(١) الدبوس: من النباة أبا النعيم من بجيلة في بلاد بني مالك في محافظة الطائف (حمد الجاسر، المعجم المختصر). وقد تجمع فيقال لها الدبايس: والدَّبَّابيس: - كجمع دبوس - قرية لبني أحمد من بني مالك في سراة بجيلة قرب النباة سميت بأهلها، فرع من بني أحمد (عائق البلادي، معجم معالم الحجاز).

و ٦٠ حماراً، و ٤٥ رأساً من الأبقار، و ٢٠٠ رأس من الأغنام والماعز، ولا يوجد بدو تابعون لشيخ دبي. ولذا فإن رعاياه هم سكان مدينة دبي والجميرة والحجرين. وتقتصر التجارة والشحن على أهالي مدينة دبي.

ولدى الشيخ نحو ١٠٠ مسلح يحملون البنادق المارتينية، بالإضافة إلى ١٥٠٠ من أتباعه العاديين الذين يقال إنهم مسلحون بالبنادق أيضاً. ولا توجد جمارك في مدينة دبي. ويقال إن عائدات الإمارة تبلغ ٥١٤٠٠ دولار سنوياً معظمها من مصائد اللؤلؤ.

دبي (جبل) (Dabbi (Jabal)

٣١-٠٨-٢٦، ٤٦-١٠-٤١. جبل مسطح^(٥) في منطقة جبال سَمَر بنجد، وسط شبه الجزيرة العربية، يقع على بعد عشرة أميال جنوب-جنوب غرب السليمي على طريق الحج العراقي، وهو يشرف على وادي الرُمة من ضفته اليسرى (Doughy)^(٦).

(٥) أبقينا الاسم دَبِيّ للشعب والجبل على الرغم من أنهما أدبي كما ذكر ذلك الشيخ حمد الجاسر لورودهما في خرائط المملكة العربية السعودية المدققة هكذا.
(٦) أدبِيّ: قال الهجري - يفتح أوله وثانيه وكسر الباء الموحدة وياء مشددة - والنسبة إليه أدبي. وأدبي جبل ما يزال معروفاً، يقع غرب قنوين (قنوات) الواقعة غرب سلمى، شمال وادي الرُمة، وفي الشمال الشرقي من بلدة الحليفة، شرق جبلي الرخة والرخيح الواقعين على الطريق بين الحليفة وبين حايل، وبشاهد من قريتهما. والسكان هناك ينتمون الدال في النطق، إذا وقع بعدها ياء، ويدوون بها ساكنة فيحذفون الهمزة، فيظنها السامع (ظاء) ولها كتب الاسم في بعض المصورات الجغرافية (ظي) (حمد الجاسر، معجم شمال المملكة).

إلى داخل البر عدة أميال ويفصل بين الإماراتين. ويقع جبل علي^(١) في أراضي دبي؛ وهو الجبل الوحيد على هذا الساحل، وارتفاعه ٢٢٠ قدماً و سطح قمته مستو، ويبعد ١٩ ميلاً إلى الجنوب الغربي من مدينة دبي على بعد أربعة أميال إلى الداخل، ويفصله عن البحر شريط من الصحراء المنخفضة. ويطلق على هذا الجبل غالباً اسم الجبيل^(٢)، والناس هنا إياضية^(٣).

وهناك شك في المدى الذي يبلغه نفوذ شيخ دبي في أراضي الداخل، فقرية الحجريين التي تقع على مسافة ٥٠ ميلاً جنوب شرق مدينة دبي في وادي حتّا تعترف بنفوذ شيخ دبي حالياً، لكن مصدر هذه العلاقة كان مصدرأ استثنائياً، وينبغي اعتبار المكان ذي تابعة ينفرد بها؛ لأن هناك قرى أقرب إلى مدينة دبي ولا تعترف بسلطة الشيخ عليها.

وفضلاً عن مدينة دبي، وقرية الحجريين، وهي مجرد محمية عن بعد، فإن قرية الجميرة^(٤) الساحلية التي تبعد عن الساحل ثلاثة أميال جنوب غرب مدينة دبي هي المكان الوحيد الآخر في الإمارة المأهول بالسكان دائماً. وهي تتألف من ٤٥ كوخاً مبنية من الحصير، ويقطنها بنو ياس والمناصير وقبائل مختلفة يمتنون جميعاً صيد السمك. وهم يملكون فيما بينهم خمسة جمال،

(١) انظر: علي (جبل)، (Ali (Jabal-AI)

(٢) انظر: الجبيل، (Jabail)

(٣) هذا غير صحيح؛ إذ يعد المذهب المالكي والحنبلي الأبرز انتشاراً في إمارتي أبو ظبي ودبي الأكثر سكاناً، بالإضافة إلى وجود أقليات من المذاهب أو الديانات الأخرى.

(٤) انظر: الجُمَيْرَة، (Jumairah)



ذبي (خور) Dibai (Khor)

٢٥-١٦-٠٠، ٥٥-١٧-٠٠. نقطة المدخل الغربية المنخفضة لخور دبي على بعد نصف ميل شمال غرب المدينة، وقد توسعت في السنين الأخيرة نوعاً ما وبرزت قليلاً. وعمق مياه المدخل قدمان مع قاع صخري، وتعوقه كثيراً الشعاب المرجانية. ويتعرج الخور جنوباً قرب نقطة المخرج، وهناك لسان رملي يمتد لما وراء نقطة ديرة التي تبعد ثلاثة كيلاب^(١) جنوب شرق جانب المدخل المقابل. وحيث يتعطف الخور نحو الشرق بين نقطة ديرة حيث يبلغ عرضه ١٥٠ ياردة بعمق أربع إلى خمس قامات، وهو يمتد بضعة أميال باتجاه الجنوب الشرقي، لكنه فيما وراء المدينة لا يستخدمه سوى صيادي الأسماك.

ويتجه الساحل من دبي باتجاه الجنوب الغربي لنحو ٧٠ ميلاً إلى أبو ظبي؛ وباستثناء قرية صغيرة بها نخيل على بعد نحو أربعة كيلومترات جنوب غرب دبي، فالساحل قاحل وغير مسكون ومنخفض جداً، ومظهره رتيب، مع أجمات صغيرة من حشائش خشنة تنمو على روابي الرمل التي تتداخل معها الأخوار الصغيرة والمستنقعات الكبيرة في بعض الأماكن، ولكن لا يوجد أي شجرة أكبر من أشجار القرم.

وعلى الرغم من أنه ليس به سكان مستقرون، فإن الرسو في الأماكن بين هذه البلدات بدون

فريق مسلح خطر؛ لأنه يتردد إليه غالباً بعض البدو من الداخل.

ذبي (شعيب) Dabbi

٢٦-٠٩-٠٠، ٤١-١١-٠٠. شعب صغير ينحدر من جبل أجا^(٢) على الجانب الشرقي.

ذبي (مدينة) Dibai Town

٢٥-١٦-٠٠، ٥٥-٢٠-٠٠. عاصمة الإمارة والمدينة الوحيدة التي تحمل اسمها. وهي تقع في عمان لمتصالحة على بعد سبعة أميال جنوب غرب الشارقة و٧٩ ميلاً شمال شرق مدينة أبو ظبي. ويوجد في البحر على بعد ٢٠ ميلاً غرب-جنوب غرب مدينة دبي عليوي؛ وهي في أقصى الشرق وأقرب مواقع للغوص بحثاً عن اللؤلؤ في الخليج العربي.

وتقع دبي على جانبي خور مدخله ضحل وصعب، وهو يمتد بضعة أميال بعد المدينة في اتجاه جنوبي شرقي. ويوجد رصيف بحري صغير يتيح للمراكب الصغيرة الدخول إذا كانت تستطيع. وتتألف المدينة من ثلاثة أحياء، أهمها: حي ديرة^(٣) الذي يقع على لسان أرضي ارتفاعه ٢٠ قدماً على الطرف الشمالي الشرقي للخور بينه وبين البحر، وبالحق مزرعة نخيل تقع خلفه على امتداد ميل واحد. وفي ديرة ١٦٠٠ منزل يقيم بها العرب والإيرانيون والبلوش وسواهم، ويضم السوق ٣٥٠ دكاناً. ويقع الحيان الآخران حي الشندغة^(٤)،

(٢) انظر مادة هذا المدخل في المعجم، فستجد توصيلات أخرى.

(٣) انظر: ديرة Dairah.

(٤) انظر: الشندغة Shandaghah.

(١) الطول الكلي cable length: وحدة بحرية لقياس الطول تساوي ٦٠٨ أقدام في الأسطول البريطاني و٧٢٠ قدماً في الأسطول الأمريكي.

من البحرين والكويت ولهم ٤٠٠ منزل، وقبيلة السودان ولها ٢٥٠ منزلاً، والبلوش ولهم ٢٠٠ منزل، ومن الأحساء ولهم ٥٠ منزلاً، والمر ولهم ٣٠ منزلاً، والشويهيون ولهم عشرة منازل. وجميع هؤلاء تقريباً من أهل السنة من أتباع المذهب المالكي. ويقوم أيضاً هنا ٦٧ هندوسياً، و٢٣ من الخوجا، ورعايا بريطانيون بمن فيهم النساء والأطفال. ويזור هذا المكان ٢٠ هندوسياً في موسم صيد اللؤلؤ.

وفي دبي ٤٠٠٠ نخلة ولكن محصولها ضئيل، والزراعة الوحيدة الأخرى هي قليل من البرسيم. ويعتقد أن في دبي ١٦٥٠ جملاً، و٤٥ حصاناً، و٣٨٠ حماراً، و٤٣٠ رأساً من الماشية، و٩٦٠ رأساً من الأغنام والماعز. ويبلغ عدد قوارب صيد اللؤلؤ نحو ٣٣٥، بالإضافة إلى ٥٠ مركباً لصيد السمك، و٢٠ مركباً بحرياً للسفر من نوع السنوك والبدن، فضلاً عن أنها تبني ١٠ أو ١٢ قارباً في السنة.

وتجارة دبي تجارة كبيرة، وهي تتسع بسرعة كبيرة وذلك بفضل السياسة المستنيرة التي اتبعتها شيخها الراحل مكتوم بن حشر، ونتيجة القيود الحمركية الشديدة التي تطبقها إدارة الجمارك الإيرانية الإمبراطورية مما هباً لدي دبي الفرصة لتحل مكان لنجة كمستودع للتجارة الأجنبية في عمان المتصالحة. وتتردد إلى دبي البواخر التابعة لشركات الملاحة في الهند وبومباي وإيران، وتزورها السفن البريطانية مرة كل أسبوعين. أما

= دولة الإمارات العربية المتحدة: دراسة تاريخية جغرافية للتعريف بإماراتها وإنجازاتها المعاصرة، وزارة شؤون الرئاسة، أبو ظبي، ١٩٧٢م.

وهو الأقرب للبحر، وحي دبي الداخل على الجهة الجنوبية الغربية من الخور. وحي الشندغة هو مقر إقامة شيخ إمارة أبو ظبي^(١)، وفيه ٢٥٠ منزلاً لجميع قاطنيها من العرب، ولا يسمح للهنود بالإقامة هنا. وتحتوي مدينة دبي على نحو ٢٠٠ منزل و٥٠ دكاناً، والمسجد الرئيس، وبعض الأنقاض التي يقال إنها بقايا قلعة برتغالية. ويقوم معظم الهنود في هذا الحي. وتعمل عبارات النقل بين ديرة ودبي الداخل، ويعبر أهالي ديرة يوم الجمعة مجاناً لأداء الصلاة في المسجد الكبير. ومياه دبي صالحة للشرب تأتي من آبار عمقها بين ٥ و٣٠ قدماً. وكان يحيط بالمدينة سور ولكن لم يبق منه الآن سوى آثار. وعلى الجهة المقابلة للبر عدد من الأبراج للدفاع عن المدينة.

ويبلغ عدد سكان دبي ١٥٠٠٠ نسمة وربما أكثر. وهم من آل بو فلاسة والسبايس من قبيلة بني ياس الذين يملكون ٤٤٠ منزلاً، وآل بومهيير ولهم ٤٠٠ منزل، وقبائل مختلفة معظمها من العرب، ولاسيما من المزارع^(٢)، وبعض الناس

(١) ما ذكر في المعجم غير صحيح، ولا شك أنه يقصد مقر إقامة شيخ إمارة دبي. ومن المعروف أن حي الشندغة كان يضم سكن العائلة الحاكمة في دبي، وانتقل إليه الشيخ مكتوم بن حشر آل مكتوم رحمه الله في أواخر القرن التاسع عشر الميلادي. ويعد بيت الشيخ سعيد آل مكتوم أبرز معالم المنطقة، ويرجع تاريخ إنشاء المبنى إلى عام ١٨٩٦م.

(٢) أهم قبيلة تسكن دبي هي آل بو فلاسة التي تنتمي إليها أسرة آل مكتوم الحاكمة، وهم أحد الفرعين الكبيرين لقبيلة بني ياس. وإلى جانب ذلك ينتمي كثير من سكان دبي إلى قبائل وعشائر متعددة، منها: الحارثة، والبوهير، والمناصير، والمر، والمزاري، ولشويهيون، والسودان (مركز الوثائق والدراسات، =

أبها-جازان الرئيس بدر بن مستور و متموج م مهدي لا بأس به، ضوله ٦, ٦٨ كم، ولكن يحتاج الشخص إلى ٩, ١ ساعة مشياً؛ للوصول من القرية إلى ذلك الدرب. وبالقرية دكان (ITALCONSULT, 1970)^(٣).

الدَّبَيْسِيَا (جبل) Dabasiyat

٠٠-٠٦-٢٨، ٠٠-١٠-٣٦. ضلع في الطرف الشمالي لجبل عويرض^(٤)، وهو على بعد نحو ٢٠ ميلاً جنوب مدينة تبوك^(٥) على سكة حديد الحجاز^(٦) (Hunter's map of Arabia).

الدَّبَيْسِي Dabaisi

٠٠-٣١-٢٦، ٠٠-٥٢-٤٩. هي منطقة^(٧) تحيط بها من جميع الجهات المنطقة الأكبر منها والمعروفة باسم البيضاء^(٨)، ومن غير المؤكد إذا

(٣) دَبِير: جبل معروف على طريق أبي عريش - العارضة، وإلى العارضة أقرب، يوجد به بعض مبان قديمة (محمد العقيلي، معجم مقاطعة جازان).
(٤) الصحيح أنه على أطراف حرة الرحا (الرهاة)، وليس حرة عويرض.

(٥) الصحيح أنه إلى جنوب غرب مدينة تبوك.
(٦) يقع هذا الجبل بعيداً عن سكة حديد الحجاز إلى الغرب.

(٧) الدَّبَيْسِي مورد ماء تابع لمحافظة القطيف يقع غرب القطيف (عبدالرحمن العبيد، الموسوعة الجغرافية لشرقي البلاد العربية السعودية)، بالمنطقة الشرقية من المملكة العربية السعودية.

(٨) ورد في النص الأصلي البيضاء Biyadh، وهو خطأ، والصحيح البيضاء، وهو غير البيضاء الذي في منطقة الرياض، الواقع إلى الشرق من الأفلاج. انظر مدخل (البيضاء Biyadh) في المعجم، فستجد تفصيلات أخرى عن البيضاء.

سفن الشركات الأخرى فتفد إليها حسب الفرص المتاحة. والصادرات المحلية هي اللؤلؤ وصدف عرق اللؤلؤ والسمك المجفف، بينما الواردات فهي التمور من البصرة وميناب والباطنة، وكذلك الأرز والقمح والسلع والتوابل والمعادن وحبال الليف والأخشاب من الهند. وتضم المدينة نحو ٤٠٠ دكان و ٢٠٠ مخزن. ويرسل جزء من الواردات إلى الداخل وخصوصاً إلى واحة البريمي، وهناك ٢٣ تاجرًا هندوسياً، وسبعة من الخوجا الذين يتمتعون بالحماية البريطانية (Persian Gulf Gazetteer; Murphy).

ديببة الشام (أرض جدار)

Dabibat-Ash-Sham (Or Ardh Jiddar)

٣٠-٣٠-٣٠، ٣٥-٥٥-٣٠. انظر: الجدار (أرض) Ardh Jidar^(٩).

الدَّبَيْبِيَّة (عين) Dabaibiyah

٢٢-٣٢-٢٦، ٠٩-٥٩-٤٩. انظر: القطيف (واحة) Qatif (Al) Oasis^(١٠).

دَبِير Dibir

٢٥-٥٥-١٦، ٠٠-١٥-٤٣. قرية في محافظة العارضة في منطقة جازان، تقع على ارتفاع ٢٣٠ متراً فوق مستوى سطح البحر، ويقطنها من ١٠١ إلى ٢٥٠ نسمة. وهي ترتبط مع طريق الطائف-

(٩) اسم آخر لأرض الجدار.

(١٠) الدَّبَيْبِيَّة: من قرى القطيف، تقع بقرب مدينة القطيف قبالتها، وهي ذات نخل (حمد الجاسر، معجم المنطقة الشرقية).

الاسم	الموقع
الجمرة ^(٧)	على بعد ٧ أميال جنوب-جنوب غرب القرائن.
جيب عويّد ^(٨)	على بعد ٣ أميال جنوب غرب القرائن.
الرفاقة ^(٩)	على بعد ١٠ أميال جنوب غرب مدينة القطيف.
سلام ^(١٠)	على بعد سبعة أميال جنوب القرائن.
القرائن ^(١١)	على بعد ١١ ميلاً جنوب غرب مدينة القطيف تقريباً في وسط منطقة الدَّبَائِسي.
كوكب ابن حتروش ^(١٢)	على بعد ١١ ميلاً غرب مدينة القطيف.
المستدّل ^(١٣)	على بعد ٨ أميال غرب-جنوب غرب مدينة القطيف.
نقا الحصني ^(١٤)	على بعد ٩ أميال جنوب شرق القرائن.

ما كانت تعد جزءاً من البيضاء أم لا. ويقع وسط الدَّبَائِسي تقريباً عند آبار القرائن المذكورة أدناه. وتمتد منطقة الدَّبَائِسي من ناحية الشمال إلى درجة عرض مدينة القطيف، ومن ناحية الجنوب إلى ميل أو اثنين بعد خط جبل المدرع^(١) في بَرِّ الظُّهْرَان. وتسير حافتها الشرقية تقريباً موازية لشاطئ البحر على مسافة نحو سبعة أميال منه، أما حدودها الغربية فتقع على مسافة أبعد إلى الغرب. وأحسن الآبار المعروفة في الدَّبَائِسي، والمواقع المحددة لها بواسطة البدو هي كما يأتي:

الاسم	الموقع
أبو بَحِير ^(٢)	على بعد أربعة أميال جنوب القرائن.
أبو شَدَاد ^(٣)	على بعد ٣ أميال شرق القرائن.
أمهات عريش ^(٤)	ربما كانت تقع خارج منطقة الدَّبَائِسي في ناحية الغرب.
البطيخي ^(٥)	على بعد خمسة أميال شرق-جنوب شرق القرائن.
الجبانين ^(٦)	على بعد ميلين شمال-شمال شرق القرائن.

(٧) انظر: الجمرة (آبار) Jamrah.

(٨) انظر: عويّد (آبار جيب) Jaib Owaiyid.

(٩) انظر: الرفاقة (آبار) Rifaqah.

(١٠) انظر: سلام (آبار) Salam. وتقع هذه الآبار الآن في وسط مطار الملك فهد بالمنطقة الشرقية.

(١١) انظر: القرائن (آبار) Qarain (Al).

(١٢) انظر: حتروش (آبار كوكب ابن) Hatrush (Kaukab Bin).

(١٣) انظر: المُسْتَدَّل (آبار) Mustadill.

(١٤) انظر: الحصني (آبار نقا) Hsi (Niqa).

(١) انظر: المدرع (جبل) Mudrah (Jabal).

(٢) انظر: بحير (آبار أبو) Bahair (Bu).

(٣) انظر: شَدَاد (آبار أبو) Shaddad (Abu). وهي تقع في محيط نقا أبو شَدَاد على بعد نحو ٦ أميال جنوب شرق آبار القرائن، وليس كما ذكر المعجم على بعد ٣ أميال شرق آبار القرائن. وهي تقع اليوم في شرقي مطار الملك فهد بالمنطقة الشرقية.

(٤) انظر: عريش (أمهات) Arish (Ummhat).

(٥) انظر: البطيخي (آبار) Bataikhi.

(٦) انظر: الجبانين (آبار) Jabanin.

وهو عرضة للغرين والغبار. وتشمل الأنشطة الاقتصادية فيها: زراعة القمح والبرسيم والنخيل وبعض الخضراوات والفاكهة مع تربية الماشية من الإبل والغنم والماعز والأبقار. ويوجد ماء كاف للشرب، ودرجة عذوبة الماء الموجود ٧٦-١٠٠٪ (WILSON-MURROW, 1970)^(٢).

الدُبَيْبِي (قبيلة) Dubaini

انظر: عدن (محمية) (Aden Protectorate)، تحت قبائل عدن^(٣).

دببي Dibaibi

٣٣-١٠-٠٠، ٤٤-٣٠-٠٠. انظر: وجلة (نهر) Tigris.

دترس Datras

٣١-٠٠، ٤٥-٣٥. موقع أنقاض يقع على بعد ١٥ ميلاً جنوب-جنوب شرق الكرك بجنوب شرقي سوريا. وهذه الأنقاض تقع على الضفة اليمنى لوادي الحسا، وتتألف من بنائيتين أثريتين بنيتا من أحجار المرو الجيري أو الرخام، ويدو أنهما كانتا بقايا معبد صغير أو بناية ملكية وقصر أو بناية إغريقية رائعة. وبين هاتين البنائيتين يوجد بركتان عميقتان جافتان مبطنة بأحجار دبش^(٤) في الملاط. ومقلع الحجارة يقال إنه يوجد في الطرف الآخر من وادي الحسا (Doughty).

وتتفوق آبار الدُبَيْبِي على الآبار الموجودة في البقاع الداخلة في البيضاء^(١) أو التي تعد من أقسامها ما عدا الهشوم فقط التي تعادل في غزارة مياهها مياه الدُبَيْبِي (Gazetteer of the Persian Gulf).

ذبيش (شعب ابن) Ibn Dabish Shib

١٣-٥٨-١٧، ٢٣-٢٣-٤٣. قرية في ظهران الجنوب في منطقة عسير، تقع على ارتفاع ٢٢٢٤ متراً عن مستوى سطح البحر، ويقطنها نحو ١٠٠ نسمة. وهي ترتبط مع طريق أبها-خميس مشيط-نجران الرئيس بدرج متموج جبلي لا بأس به، طوله ٥, ٦ كم (ITALCONSULT, 1970).

الدُبَيْشِي Dabaishi

٢٣-١٢-٠٠، ٥٦-٢٩-٠٠. انظر: السَّيِّبِل (وادي) Sanaisal (Wadi).

الدَّبِيك Dabik

٢٢-٢٧-٠٠، ٥٨-٤٨-٠٠. انظر: بديية Badiyah.

الدُبَيْلَة (أد) Dubaylah (Ad)

٣٥-٥٥-٢١، ٣٧-٠٣-٤٢. قرية في محافظة الخرمة تقع على ارتفاع ٩٩٥ متراً فوق مستوى سطح البحر، ويقطنها من ٥٠٠ إلى ١٩٩٩ نسمة. وترتبط مع طريق الخرمة-رنية الرئيس بدرج مستو ومتموج لا بأس به، طوله كيلومتراً،

(٢) إلى الشرق مباشرة من مدينة الخرمة في محافظة الخرمة في منطقة مكة المكرمة.
(٣) هذا المدخل إضافة من المحقق لفائدة القارئ بسبب ورود التفضيلات عن القبيلة في مكان آخر.
(٤) قطع غير مصقولة من كسارة الحجارة.

(١) ورد في النص الأصلي البيضاء Biyadh، وهو خطأ، والصحيح البيضاء، وهو غير البيضاء الذي في منطقة الرياض، الواقع إلى الشرق من الأفلاج. انظر مدخل (البيضاء Biyadh) في المعجم، فستجد تفصيلات أخرى عن البيضاء.

دثري (جبل) (Dtharri (Jabal)

٢٤-٢٠، ٥٨-٤٧-٠٠. انظر: مصيرة

جزيرة) (Masirah (Island).

دثري (رأس) (Dtharri (Ras)

٢٤-٢٠، ٥٨-٤٧-٠٠. انظر: مصيرة

جزيرة) (Masirah (Island).

دثينة (Dathinah)

١٣-٥٦-٠٠، ٤٦-٠٥-٠٠. انظر: عدن

محمية) (Aden (Protectorate)^(١).

داجنة (Dajanah)

٤٣-٤٢-٠٠، ٤٣-٤٥-٠٠. قرية باليمن

على مسافة ٢١ ميلاً غرب تعز، وأربعة أميال إلى الشرق من المنصورة، على طريق المخا-يريم، وهي تقع بين قرية ميسر إلى الغرب ورحابة إلى الشرق.

دجران (Dijran)

٤٣-، ١٦-.

قرية صغيرة باليمن جنوب غربي شبه الجزيرة العربية، تقع على بعد ١٥ إلى ٢٠ ميلاً شرق صعدة على الطريق بينها والرج.

(١) دثينة: منطقة تشمل أراضي مديرتي مودية ولودر في محافظة أبين. ورد ذكرها في بعض كتابات المسند وكانت قديماً أرضاً لقبيلة بني أود وأفخاذها، ثم صارت تحت سيطرة أقوى القبائل وهم الجحافل، وبعدهم قبائل العجمان، ثم قبيلة أهل حصي أصحاب الظاهر، ثم قبيلة العجالم. وهي اليوم تضم ثلاث قبائل رئيسة: الحسني (أهل حسنة وعاصمتهم أم قليته)، والمياسرة (الميسري في المنطقة الوسطى وعاصمتهم مودية)، ولسعدي (في المنطقة الغربية وعاصمتهم أم خديرة) (إبراهيم المقحفي، ٢٠٠٢م، معجم البلدان والقبائل اليمنية، دار الكلمة بصنعاء).

الدجيرية (Dajriyah)

٢٦-٥٦-١٨، ٤٥-١٢-٤١. قرية في مركز القوز بمحافظة القنفذة في منطقة مكة المكرمة، تقع على ارتفاع ٤٧ متراً فوق مستوى سطح البحر، ويفطنها من ٥٠١ إلى ٢٠٠٠ نسمة. وترتبط بالطريق الساحلي بدرج مستو لا بأس به، طوله ١٢ كم (ITALCONSULT, 1970).

دجلتة (نهر) (Tigris or Dijlah)

٣٣-١٩-٠٠، ٤٤-٢٤-٠٠. هو أحد نهريين كبيرين في العراق، وهو النهر الشرقي والأكثر أهمية من ناحية المواصلات، وأقرب النهريين إلى الحدود الإيرانية، وهو الطريق السريع من الخليج العربي إلى بغداد، كما أنه يتميز بصلاحيته الملاحة فيه أكثر من نهر الفرات، ولكنه أقل أهمية من نهر الفرات من حيث كونه مصدراً للري. والاتجاه العام لمجره هو من الشمال الغربي إلى الجنوب الشرقي مثل نهر الفرات، ولكنه يميل فوق مدينة بغداد وأسفلها بانحناء نحو الشمال الشرقي من مجراه العادي؛ وهو بذلك يتعارض سلوكه مع سلوك النهر التوأم. ونهر دجلتة هو نهر هدقل Heddekel الوارد في الإنجيل، ويمثل اسمه الحالي دجلتة آخر مقطعين من تلك الكلمة.

المجرى العام لنهر دجلتة وخصائصه:

ينبع نهر دجلتة من بلاد أرمينيا، وبعد مروره بالموصل، المكان الرئيس بولاية تحمل الاسم نفسه، يدخل المنطقة التي نهتم بها وهي سامراء. وفيما يأتي جدول يبين مجراه في العراق والأماكن الرئيسة الواقعة على كلا ضفتي النهر:

اسم	١- اسم الضفة. ٢- المسافة عن طريق النهر. ٣- الاتجاه من آخر مكان.	الطبيعة	ملحوظات
تكريت ^(١)	الضفة اليمنى.	...	انظر المقالة الخاصة بتكريت.
سامراء ^(٢)	الضفة اليمنى، ٣٠ ميلاً، جنوب- جنوب شرق.	...	انظر المقالة الخاصة بسامراء.
القائم ^(٣)	الضفة اليسرى، على بعد ٧ أميال أسفل سامراء، جنوب- جنوب شرق.	توجد أنقاض برج قد يكون منشأة ساسانية.	يوجد هنا منبع قناة النهر وان القديمة الثاني أو السفلي.
القادسية ^(٤)	الضفة اليسرى، ٤ أميال، شرق- جنوب شرق.	المكان مهجور الآن، وقد كان مشهوراً أيام الخلافة ^(٥) بصناعة الزجاج.	ينبغي عدم الخلط بينه وبين ساحة القتال القريبة من مدينة النجف التي تحمل الاسم نفسه.
القناطر ^(٦)	٨ أميال أسفل القائم، شرق- جنوب شرق.	موقع لحاجزي مياه ضخمين يقع أحدهما فوق الأخر، وقد كانا يحجزان مياه النهر بالكامل، أما اليوم فلا أثر لهما. وقد تركا وراءهما مندفعات نهريّة لا تستطيع السفن ارتقاءهما بسهولة. وتوجد في هذا المكان قناة الدجيل التي تفرع من الضفة اليمنى، وأسفلها مباشرة على الجهة نفسها يبدأ مجرى قديم لدجلة بالاتجاه جنوباً إلى بغداد ويقدر أكبر مما يفعله المجرى الحالي.	يبدو أن هذه الحواجز كانت حواجز طبيعية تتكون من كتل ضخمة، ولكن السكان أدخلوا عليه بعض التعديلات الصناعية التي زادت في ارتفاعها عما كانا عليه. ويبدو أن اختفاء هذه الأساسات المؤلفة من الكتل الصخرية الملتحمة قد نجم عن تعرية مياه النهر للقاع الطيني الذي كانت تستند إليه الأساسات.

(٤) انظر: القادسية Qadisiyah.

(٥) الخلافة العباسية.

(٦) انظر: القناطر Qanatir.

(١) انظر: تكريت Tikrit.

(٢) انظر: سامراء Samarra.

(٣) انظر: القائم Qaim.

اسم	١- اسم الضفة. ٢- المسافة عن طريق النهر. ٣- الاتجاه من آخر مكان.	الطبيعة	ملحوظات
المعظم ^(١)	الضفة اليسرى، ١٨ ميلاً أسفل الفناطر، جنوب شرق (والموقع هو نقطة الالتقاء مع دجلة).	نهر يتصل بنهر دجلة من الشمال، ويتحول إلى مجرى صغير في فصل الصيف، بينما يزداد حجمه في فصل الشتاء ويتعدى عبوره.	تقع مدينة أوبيس Opis القديمة ربما بالقرب من هذا المكان. وقد اعتبر الكابتن فيلكس جونز Felix Jones هذا المكان مشابهاً لمكان آخر يسمى المنجور ^(٢) يقع على بعد ٢ أو ٣ أميال من الضفة اليمنى لنهر دجلة عند نقطة مواجهة لمصب المعظم.
مدينة الكاظمين ^(٣) والمعظم ^(٤)	على الضفة اليمنى والضفة اليسرى على التوالي، ٦٥ ميلاً أسفل المعظم، جنوب تقريباً.	انظر مقالة مدينة الكاظمين والمعظم.	يتصل الموقعان بجسر من العوامات، يتكون من ٢١ عوامة.
مدينة بغداد ^(٥)	على كلا الضفتين، ٤ أميال أسفل الكاظمين، جنوب شرق.	انظر المقالة الخاصة بمدينة بغداد.	يمكن عبور نهر دجلة عند بغداد بجسر يتكون من ٢٤ عوامة يبلغ طوله ٢٤٠ ياردة، ويتراوح عرض النهر عند مروره بالمدينة ما بين ٢٥٠-٣٥٠ ياردة، بينما يتراوح عمقه وقت الفيضان ما بين ٣٠- ٣٦ ياردة.
الخز ^(٦)	الضفة اليمنى، ٥ أميال أسفل بغداد، جنوب شرق (يقع حيث يقع المصب).	مجرى مائي أو خور يحمل مياه تصريف الجزيرة الواقعة غرب مدينة بغداد، ويمتلى في فصل الربيع عندما يفيض نهر دجلة بعمق عشرة أقدام، ويكون جافاً في الصيف.	يمكن عبور الخز عند مسافة ما فوق مصبه عن طريق جسر حديدي على الطريق المؤدي من بغداد إلى كربلاء. وتوجد جزيرة عند رأس خور الخز في نهر دجلة تسمى الخليج ^(٧) .

(٥) انظر: بغداد Baghdad.

(٦) انظر: الخز Khar.

(٧) انظر: الخليج Khalij.

(١) انظر: المعظم Adhaim.

(٢) انظر: المنجور Manjur.

(٣) انظر: الكاظمين (مدينة) Kadhimain Town.

(٤) انظر: المعظم Muadhham.



الاسم	١- اسم الضفة. ٢- المسافة عن طريق النهر. ٣- الاتجاه من آخر مكان.	الطبيعة	ملحوظات
القرارة ^(١)	الضفة اليسرى، ٧ أميال أسفل الخر، جنوب شرق.	انظر المقالة الخاصة بالقرارة.	يوجد هنا جسر بعوامات يتراوح طوله ما بين ٣٦-٤٥ عوامة، ويصل بين سعيدة على الضفة اليسرى مع دية أعلى الضفة اليمنى.
ديالى ^(٢)	الضفة اليسرى، ٧ أميال أسفل القرارة، جنوب شرق (الموقع هو نقطة التقائه بنهر دجلة).	انظر المقالة الخاصة بديالى.	...
القصبية ^(٣)	الضفة اليمنى، على بعد ٩ أميال أسفل ديالى، جنوب شرق.	مكان على الضفة اليسرى وغابة أيضاً، ويملك القسم الأعلى من الغابة ابن جميل، بينما يملك القسم الأسفل من الغابة صبري باشا، وقد أقام الأخير نقطة بها عدد من الشرطة لحماية المكان ليقولوا إن هذه الغابة تعود ملكيتها للحكومة.	توصف الأرض كلها من هنا حتى طيسفون أنها أرض القصبية. والملاحة صعبة في الجزء الضحل من النهر.
المدائن ^(٤)	على كلا الضفتين، ما بين ٢-٤ أميال أسفل القصبية، جنوب.	انظر المقالة الخاصة بالمدائن.	تتضمن المدائن سلمان باك وطيسفون وطاق كسرى اللتين تقعان على مسافة نصف ميل من الضفة اليسرى لنهر دجلة. وتقع طيسفون على بعد نصف ميل أسفل الأولى وتكون الطرف الأسفل للمدائن.

(٣) انظر: القصبية Qusaibah.

(٤) انظر: المدائن Madain.

(١) انظر: القرارة Qararah.

(٢) انظر: ديالى (نهر) Diyalah.

اسم	١- اسم الضفة. ٢- المسافة عن طريق النهر. ٣- الاتجاه من آخر مكان.	الطبيعة	ملحوظات
جرف البطة ^(١)	تبدأ عند نهاية المدائن، جنوب- جنوب غرب.	قسم من النهر يبدأ أسفل طيسفون مباشرة، ويمتد إلى أسفل لمسافة ميل ونصف الميل.	قسم ضحل تصعب الملاحة فيه عندما تكون المياه منخفضة، وقد اكتسبت اسمها من عدم امتدادها لمسافة طويلة على الضفة اليسرى للنهر.
الحرية ^(٢)	الضفة اليمنى، أسفل طيسفون بقليل بالمدائن، جنوب - جنوب غرب.	مكان كانت توجد به غابة، ولكنها اختفت في الوقت الحاضر.	إلى أسفل قليلاً يتحول مجرى النهر من الجنوب الغربي إلى الشمال الشرقي، وإلى أسفل قليلاً يمر على بعد ميل ونصف ميل من طيسفون وذلك في الجهة الجنوبية الشرقية من الأطلال.
الخناسة ^(٣)	تبدأ أسفل الحرية بقليل، جنوب- جنوب غرب.	قسم من النهر يمتد لمسافة أربعة أميال. وتوجد هنا غابة تسمى الخناسة، ولكن باشا بغداد أزالها منذ فترة قصيرة، ليزرع أرضها.	قسم ضحل غير صالح للملاحة، وبخاصة عندما يكون النهر منخفضاً، وتستمد اسمها من مكان يقع على الضفة اليسرى. ويوجد بها بعض العرب الذين يعيشون في الخيام على هذه الضفة، ويملك محمد باشا الداغستاني هنا مخزناً للحبوب، وإصطبلًا للخيل التي يربها. وفي المنطقة المجاورة يتوافر صيد الحجل الأسود. ويتبع الخناسة قسم من النهر يسمى ليج، وبعده قسم آخر يسمى داور ^(٤) . وفي موسم انخفاض المد تصعب الملاحة في ليج. ويوجد غابة حكومية في داور.

(٣) انظر: الخناسة Khannasah.

(٤) انظر: داور Dawar.

(١) انظر: البطة (جرف) Jirf-Al-Battah.

(٢) انظر: الحرية Hurriyah.



الاسم	١- اسم الضفة. ٢- المسافة عن طريق النهر. ٣- الاتجاه من آخر مكان.	الطبيعة	ملحوظات
الصَّويرة (وتسمى أيضاً جزيرة الحميدية.. وغير ذلك) ^(١) .	الضفة اليمنى، ٧٣ ميلاً أسفل القرارة، جنوب شرق- جنوب.	انظر المقالة الخاصة بالصَّويرة.	يبدأ قسم من النهر يسمى القطنية على بعد ١٤ ميلاً أسفل الصَّويرة حيث توجد غابة ضخمة محمية على الضفة القناة اليسرى. ويوجد على الضفة نفسها أسفل الغابة بقليل دير مسيحي يرجع تاريخها إلى ما بين القرنين التاسع والرابع عشر الميلادي على الأقل اسمه دير العاقول تحيط به مدينة يمكن رؤية بقاياها حتى الآن، كما كان يوجد مكان لرسو المراكب لدفع المكوس. وإلى أسفل بقليل وعلى الضفة اليمنى آثار لمكان يسمى الحمانيّة ^(٢) ، وقد أودعت زبيدة أرملة الرشيد من قبل الخليفة المأمون في هذا المكان فترة من الزمن.

(١) انظر: الصَّويرة Suwairah.

(٢) انظر: الحمانيّة Humaniyah.

اسم	١- اسم الضفة. ٢- المسافة عن طريق النهر. ٣- الاتجاه من آخر مكان.	الطبيعة	ملحوظات
العزيزية ^(١)	الضفة اليسرى، ٣٢,٥ ميل أسفل الصويرة، جنوب شرق.	انظر المقالة الخاصة بالعزيزية.	يوجد فوق العزيزية بقليل جزيرة تسمى الخليج، ويبدو أن نهاية قناة النهر وان ^(٢) القديمة التي تبدأ من عند القاسم المذكور أعلاه تصل نهايتها إلى نهر دجلة قريباً من العزيزية. ويوجد أسفل العزيزية بقليل مكان تقيم به ٣٠ عائلة يسمى الطويل على الضفة اليمنى. وهذه العائلات من فرع الدوار من زيد، وهم يعيشون في خيام، ويزرعون القمح والشعير. وتوجد قناة ضحلة تسمى شديف تقع بعد الطويل، وبعد مسافة كبيرة قد تصل لنحو ١٢ ميلاً فوق المكان التالي بغيلة يوجد قناة تسمى شريش أو شرشر، والملاحة صعبة في كل من شديف وشريش وخاصة في فصل انخفاض الماء. ويوجد مكان يسمى سمار أو سمر أسفل قليلاً على الضفة اليسرى لشريش، كما يوجد مكان آخر يسمى الجرجرية ^(٣) على الضفة اليسرى. وتمثل الجرجرية التي كانت في القرن التاسع الميلادي مكان إقامة الكثير من النبلاء الفرس، عاصمة لأرض النهران السفلى لكنها في القرن الثالث عشر الميلادي أصبحت خراباً.

(١) انظر: العزيزية (قرية) (Aziziyah (Village).

(٢) انظر: النَّهْرَوَان (Nahrwan).

(٣) انظر: الجَرْجَرِيَّة (Jarjaraiyah).

اسم	١- اسم الضفة. ٢- المسافة عن طريق النهر. ٣- الاتجاه من آخر مكان.	الطبيعة	ملحوظات
بغيلة ^(١)	الضفة اليمنى، ٦٠ ميلاً أسفل العزيرية.	انظر المقالة الخاصة ببغيلة ^(٣) .	توجد قناة أسفل ببغيلة مباشرة تسمى بدعة تنفرع من الضفة اليمنى لنهر دجلة وتتحج نحو الداخل مكونة مستنقعات ذات مياه كثيرة. وأسفل ببغيلة بقليل توجد أيضاً قناة الإمام المهدي ^(٣) التي تمر بقرية أم العجاج التي يوجد بجوارها مخيمات للبدو على الضفة اليمنى.
كوت الأمازة ^(٤)	الضفة اليسرى، ٥٠ ميلاً أسفل بغيلة، جنوب شرق.	انظر المقالة الخاصة بكوت الأمازة.	يقابل هذا المكان على الجانب الآخر شط الغراف الذي يتفرع من الضفة اليمنى لنهر دجلة ويتصل بنهر الفرات بعد مسيرة ١٢٠ ميلاً أو أكثر، وقد جاء وصفه في مقالة مستقلة. ويوجد جسر في هذا المكان يتراوح طوله ما بين ٣٥ إلى ٤١ عوامة، ويمتد هذا الجسر ما بين جهة تسمى الجردية على الضفة اليسرى للنهر، وبين جهة أخرى تسمى محمد عبد الحسن على الضفة اليمنى، وتوجد أسفل هذا المكان تلال بوشت كوه على الحدود الإيرانية التي يمكن مشاهدتها من النهر.

(٣) انظر: المَهْدِي (الإمام) (Mahdi Imam).
(٤) انظر: كُوت الأمازة (مدينة) Kut-Al-Amarah Town.

(١) انظر: ببغيلة Baghilah.
(٢) اسمها الحالي هو النعمانية.

الاسم	١- اسم الضفة. ٢- المسافة عن طريق النهر. ٣- الاتجاه من آخر مكان.	الطبيعة	ملحوظات
الشيخ سعد ^(١)	الضفة اليمنى، ٤٢,٥ ميل أسفل كُوت الأمانة، شمال شرق.	انظر المقالة الخاصة بالشيخ سعد.	...
علي الغرّبي ^(٢)	الضفة اليمنى، ٣٠ ميلاً أسفل الشيخ سعد، جنوب شرق.	انظر المقالة الخاصة بـعلي الغرّبي.	يقع علي الشّرقي على الضفة اليسرى ويمر على بعد ٣٠ ميلاً أسفل على الغرّبي.
كُميت ^(٣)	الضفة اليمنى، ٤٥ ميلاً أسفل علي الغرّبي، جنوب- جنوب شرق.	انظر المقالة الخاصة بكُميت.	تتفرع قناة البيرة من الضفة اليمنى بعد عدة أميال فوق مدينة العمارة، وتسحب كمية كبيرة من مياه النهر، ويأتي نهر الطيب من التلال الإيرانية حتى الضفة اليسرى للنهر قريباً من هذا المكان.
مدينة العمارة ^(٤)	الضفة اليسرى، ٢٥ ميلاً أسفل كُميت، جنوب شرق.	انظر المقالة الخاصة بمدينة العمارة.	تتفرع قناة الجحلة ^(٥) الضخمة من الضفة اليسرى لنهر دجلة عند نهاية مدينة العمارة، ويتكون الجسر هنا من ٤٠ عوامة، وقد قل عدد العوامات في العصر الحديث نظراً لكبر حجمها.
المجر الكبير ^(٦)	الضفة اليمنى، ١٢ ميلاً أسفل مدينة العمارة، جنوب شرق.	انظر المقالة الخاصة بالمجر الكبير.	تتفرع من هنا قناة كبيرة من الضفة اليمنى من النهر، وتخترق منطقة ما بين النهرين لمسافة طويلة باتجاه سوق الشيوخ. ويبدو أن هذا مجر منشأ الذي ورد ذكره في مقالة مستقلة.

(٥) الجحلة؛ وهي الكحلاء (أ.د. خالد بن حمود السعدون،
اتصالات شخصية، ١٤٣٠هـ)، انظر: الجحلة Jahalah.
(٦) انظر: المجر الكبير Majar-Al-Kabir.

(١) انظر: سعد (الشيخ) Saad (Shaikh).
(٢) انظر: علي الغرّبي Ali-Al-Gharbi.
(٣) انظر: كُميت Kumait.
(٤) انظر: العمارة (بلدة) Amarah Town.

الاسم	١- اسم الضفة. ٢- المسافة عن طريق النهر. ٣- الاتجاه من آخر مكان.	الطبيعة	ملحوظات
قلعة صالح ^(١)	الضفة اليسرى، ٢٠,٥ ميل أسفل المجر الكبير، جنوب شرق.	انظر المقالة الخاصة بقلعة صالح.	تتفرع قناة من الضفة اليسرى للنهر عند منتصف المدينة، وهناك قناة أخرى تسمى غميجة (غميقة) التي عن طريقها تعود المياه الفائضة من المستنقعات إلى النهر. وتتضم هذه القناة إلى نهر دجلة من الضفة اليسرى عند نقطة تبعد ٢٣,٥ ميل تقريباً أسفل قلعة صالح، وعلى مسافة قليلة من تلك الشبة الحادة التي تحدث بالنهر عند نقطة متريس التي سماها الأوريون كوع الشيطان Devil's Elbow.
العُزَيْر أو قبر العُزَيْر ^(٢)	الضفة اليمنى، ٢٧,٥ ميل أسفل قلعة صالح، جنوب - جنوب شرق.	انظر المقالة الخاصة بالعُزَيْر.	تعرف الأرض من قلعة صالح نزولاً إلى هذا المكان بالمستنقعات. ويتوقف تأثير حركة المد والجزر البحرية عند مكان يسمى حميان أسفل العُزَيْر بقليل.
قرية القرنة ^(٣)	الضفة اليمنى، ٣٠ ميلاً أسفل العُزَيْر، جنوب - جنوب شرق.	انظر المقالة الخاصة بقرية القرنة.	هذه المنطقة أيضاً عبارة عن مستنقعات، ويلتقي نهر دجلة بنهر الفرات أسفل قرية القرنة مباشرة ويتحد معه مكوناً شط العرب.

(١) انظر: صالح (قلعة) (Salih (Qalat).

(٢) انظر: العُزَيْر (قبر) (Azair).

(٣) انظر: القرنة (قرية) (Qurnah Village).

القصب والحصير^(١) مبنية على ضفاف النهر، وباستثناء منطقة الأهوار توجد المراعي التي تكثر فيها الجواميس وقطعان الأبقار والخيول وقطعان الأغنام ذات اللون البني، وتوجد الخزائير البرية في منطقة الأهوار نفسها^(٢). وتحتوي مياه نهر دجلة على قليل من الأملاح والكبريت ومحلول الجير وهي دائماً غير صافية، ولكن مياهها غير صالحة للشرب في كل فصول السنة.

الري:

بما أن نهر دجلة في تدفقه أقل ثباتاً من نهر الفرات، بالإضافة إلى عمق مجراه فإنه كمصدر للري ربما أقل مرتبة منه، وعلى أي حال يوجد بين النهرين شبه كبير، فانهدار نهر دجلة هو نفس متوسط انهدار نهر الفرات؛ أي واحد إلى ١٣٠٠٠ تقريباً، وكذلك متوسط سرعة جريان النهرين تكاد تكون واحدة مع أن الرسم البياني الوارد في النشرات يشير إلى سرعة نهر الفرات بصورة أكثر من نهر دجلة، وذلك كما هو مبين في المقالة الخاصة بنهر الفرات. ولكن درجة ارتفاع مياه نهر دجلة أثناء الفيضان تفوق درجة ارتفاع مياه نهر الفرات، وقد تصل عند بغداد إلى ٦,٥

إن المسافات المذكورة في الجدول السابق كانت بطريق النهر، ولذلك فهي تقريبية. أما المسافات المباشرة المقطوعة براً، وبخاصة في القسم الواقع بين بغداد وكوت الأمانة فهي مسافات أقصر بكثير من المسافات عن طريق النهر، وفي المتوسط قد لا تزيد عن نصف المسافات بطريق الماء.

ويتراوح عرض نهر دجلة فوق مدينة العمارة ما بين ٢٠٠ إلى ٤٠٠ ياردة، ولكن يقل عرضه أسفل مدينة العمارة بسبب القنوات التي تمتص جزءاً من مياهه؛ وفي المستنقعات بين قلعة صالح والعزير يصبح متوسط عرضه ما بين ٦٠ إلى ٧٠ ياردة؛ ولكن يتسع عرض مجراه مرة أخرى فيما بين العزير وقرية القرنة حيث يبلغ نحو ١٠٠ ياردة بسبب عودة بعض المياه من المستنقعات المجاورة. ويتراوح ارتفاع ضفتي النهر فيما بين بغداد وعلي العزير من ٥ إلى ٢٠ قدماً، وهي عموماً مفاجئة وقد يكون لها رف أحياناً؛ وبالقرب من علي العزير ترتفع الضفاف من ١٥ إلى ٢٠ قدماً عن مستوى سطح الماء المنخفض في فصل الصيف. وفي المستنقعات التي تحاذي النهر تنفصل عن النهر بصفة صلبة، تغمرها الماء أحياناً، والضفاف الممتدة فوق أو أسفل هذا القسم لا تعلو إلا قليلاً فوق مستوى سطح الماء. ويكون حوض النهر أسفل بغداد كله من الطين والرمل مع قليل من الطمي الأحمر في بعض الأماكن.

ويمر نهر دجلة أسفل مدينة بغداد بمنطقة رعوية يسكنها عرب شبه مستقرين في أكواخ من

(١) هي البواري جمع بارية، وهو حصير منسوج من القصب (أ.د. خالد بن حمود السعدون، اتصالات شخصية، ١٤٣٠هـ). والحصير جمع حصيران، وهي تنسج عادة من القصب وتوضع جدراناً للأكواخ الريفية. وهناك حصيران تنسج من حوص النخل أيضاً، وتوضع أرضيات يجلس عليها الناس في الريف.

(٢) تقتل هذه الخزائير عادة من سكان الأهوار، فهذه الخزائير تكون متوحشة وتعيش في أدغال القصب بالأهوار.

هي قناة شط الغراف^(١) وربما تكون طبيعية وليست اصطناعية في منشئها ويرجع تاريخها إلى قبيل الفتح الإسلامي للعراق في عام ٦٠٠ م. وقد تحول المجرى الرئيس لنهر دجلة إلى شط الغراف وظل كذلك حتى عام ١٥٥٠ م، ولكن يبدو أن نيوبري Newberie عام ١٥٨١ م وتافرنيه Tavernier في عام ١٦٥٢ م قد سافرا عبر مجرى النهر الحالي الذي كان المجرى الرئيس قد عاد إليه.

ولا يوجد نظام حديث للرّي إلا على نطاق ضيق من نهر دجلة فوق كميت، ومع أن مياهه غزيرة أسفل هذا المكان إلا أنها تصرف فيما لا ينفع وبطريقة غير مرضية، ويقال إن قناة البيرة الموجودة على الضفة اليمنى للنهر وعلى بعد عدة أميال أعلى مدينة العمارة، وقناة الجحلة^(٢) الموجودة على الضفة اليسرى للنهر عند ذلك المكان يقل إنهما يسحبان من النهر نصف مياهه، ولكن معظم هذه المياه تضيع هدراً حيث تتحول إلى مستنقعات. ويوجد ابتداءً من العمارة إلى أسفل حتى قلعة صالح مجموعة من القنوات التي تتفرع من النهر وبعضها تابع للدائرة السنّية. ومن أحسنها قناة المجر التي تقع على الضفة اليمنى والتي يقال إنها تصل حتى نهر الفرات، ويملكها في الوقت الحاضر الشيخ صيهود شيخ قبيلة آل

متر. وقد حسبت نسبة تصريف مياه نهر دجلة فبلغت نحو ٢٥٠ متراً مكعباً في الثانية الواحدة كحد أدنى، كما أن الحد الأقصى لتصريفه عند المكان نفسه يتراوح ما بين ٥٠٠٠ إلى ٦٠٠٠ متر مكعب. ويصل فيضان نهر دجلة قبل فيضان نهر الفرات بأسبوع، وقد عرف أن نهر دجلة يرتفع في يوم واحد نحو ١٢ قدماً ويحمل نهر دجلة كثيراً من الطمي، ويكرب لونه بانياً في فصلي الشتاء والربيع.

وفي العصور القديمة كان يوجد نظام واسع للرّي الدائم يعتمد على نهر دجلة وفرعيه النهروان والدجيل اللذين سبق ذكرهما في الجدول السابق. وقد أنشئت قناة النهروان البالغ طولها نحو ١٤٠ ميلاً من القانم إلى العزيزية على الجانب الشرقي للنهر، أو ربما ٢٠٠ ميل حتى كوت الأمازة حاجزاً أمام العظيم والتيارات الشديدة الآتية من التلال الإيرانية. ويرى السير ويلكوكس W. Willcocks مصمم سد أسوان أن هذه القناة عمل هندسي جريء في مفهومه بمقدار ما كانت قنوات المصريين القدامى مثلاً للعبقرية. وقد تعرضت قناة النهروان بفعل التغيير الذي طرأ على مجرى نهر دجلة لدمار أطبق على جانبها من جهة الجنوب وجرف القسم القريب من منبعها جرفاً كاملاً، ومع حلول القرن الثالث عشر الميلادي توقف قسمها الأسفل عن العمل، وربما كان توقفه بسبب تعطل القسم الأعلى. أما الدجيل في الجانب الجنوبي للنهر الذي يعدّ أقل قدماً والذي كان اتساع حوضه ٤٠ متراً عند منبعه ولكنه نقص إلى ثلاثة أمتار فقد جددته دائرة الأوقاف السنّية على نطاق ضيق. والقناة القديمة الوحيدة الباقية حتى العصر الحاضر

(١) يرجع تاريخ قناة الغراف إلى العصور السومرية القديمة من تاريخ العراق في حدود ١٥٠٠ ق.م. وفقاً لما ذكره سامي سعيد الأحمد في «محاضرات في تاريخ العراق القديم» في كلية الآداب بجامعة بغداد عام ١٩٨٧ م.
(٢) الجحلة وهي الكحلاء (أ.د. خالد بن حمود السعدون، اتصالات شخصية، ١٤٣٠هـ)، انظر: الجحلة Jahalah.

في أفضل حالاته للملاحة خلال شهر أبريل، ولكنه يبدأ في التراجع في منتصف شهر مايو وينخفض تماماً في شهري أغسطس وسبتمبر، ويمكن أن تحصل سيول بسبب سقوط الأمطار على الجبال في منطقة المنبع في الفترة الواقعة ما بين نوفمبر وفبراير، ويتغير التيار من نصف عقدة في حالة انخفاض النهر إلى ٧ أو ٨ عقدات في حالة امتلائه، ثم يبلغ أقصاه عندما تندفع المياه في القنوات المتفرعة منه فيجعلها أيضاً تسير بسرعة، ويصل تأثير مد وجزر البحر كما سبق ذكره حتى مكان يسمى الحميان يبعد عن القرنة مسافة ٣٠ ميلاً بطريق الماء.

ويصل عمق المجرى لما لا يقل عن ١٢ قدماً في منطقة المستنقعات الواقعة فيما بين القرنة والعزير، لكن توجد بعض الانشاءات الحادة التي يتراوح عرضها بين ٢٥ إلى ٥٠ ياردة، ولا يمكن للباخرة التي تبلغ ٢٢٠ قدماً الإبحار في هذا القسم. وفي المستنقعات ذاتها الممتدة من العزير إلى قلعة صالح يضيق عرض النهر إلى أقصى درجة مع ممر صالح للملاحة لا يتعدى عرضه ٢٥ إلى ٥٠ ياردة، وليس في هذا القسم من النهر أي موضع يمكن باخرة طولها ٢٢٠ قدماً من الاستدارة، وكذلك لا يستطيع مركبان صغيران المرور فيه متجاورين فلا بد أن ينتظر أحدهما مربوطاً بالضفة حتى يمر المركب الآخر. ومع ذلك فالمجرى هنا ضحل عندما يكون النهر منخفضاً، وسبب ذلك كثرة وجود القنوات في هذه المنطقة فيما بين قلعة صالح ومدينة العمارة، وعندما يفقد النهر نصف مياهه أعلى العمارة تمتص المستنقعات ثلث

بو محمد، ثم يلي ذلك المستنقعات التي تجري المياه جنوبها في قنوات جانبية مثل قناة الغميجه، وهي في العادة قناة للمياه العائدة من الأهوار إلى النهر وقد اقترحت إمكانية خفض التشبع بالمياه لهذه المنطقة إذا أعيد بناء منابع القنوات، بحيث تكون مواجهة للتيار بدلاً من أن تكون مفتوحة من الجهة المعاكسة فتتلقاه كما هي الآن. ولكن الحكومة التركية إما أنها غير مبالية، أو أنها تخشى من نشوب نزاع مع رجال القبائل إذا أخذت بمثل هذا الاختيار.

الملاحه:

الملاحه في نهر دجلة شاقه، ومع ذلك فهي ليست صعبة أو خطيرة، ومن الممكن أن تكون بالليل كما تكون بالنهار. ويبدو أن المجرى العام للنهر، شبه المطابق لما أظهرته عمليات المسح عام ١٨٣٦م، معرض قليلاً للتعديل. وهذا دون شكك راجع لبقاء الضفاف متماسكة بسبب النباتات على جانبيها، ولكن في السنوات السبعين الأخيرة طرأت تعديلات كبيرة وكثيرة على الانشاءات الصغيرة والانعطافات. وهناك تغيير مستمر للمرات المائية الصالحة للملاحه، وتجري عملية توجيه البواخر بالاعتماد على النظر، ولا يرسل رجال لسبر الأعماق إلا عندما يكون الممر المائي أمامها غير ظاهر. وبما أن قاع النهر يتألف من مادة غرينية طرية ونقية فليس مهماً إذا لامست الباخرة الضفاف أو القاع بين الحين والآخر وهي تتلمس طريقها في الليالي المظلمة.

وتبدأ مياه النهر بالارتفاع مع ذوبان الثلوج بالجبال في نحو نهاية شهر مارس، ويكون النهر

المحليين مع الحكومة التركية تصبح المراكب المحلية عرضة للسلب والنهب، وخاصة المحلية التي تقطر ببعضها على طول ضفة النهر، وفي مثل هذه الأوقات تصدر الأوامر الرسمية بمنع إيجار البضائع النمينة بطريق المراكب غير المأمونة.

طبوغرافية ضفتي النهر مع إشارة خاصة للري والملاحة:

يحتوي الجدول الآتي على مزيد من الوصف الدقيق لمجرى النهر وبطريقة أوضح من الجدول السابق، ربما يكون مفيداً فيما يتعلق بموضوعي الري والملاحة:

من مدينة بغداد إلى القرارة: (المسافة ١٢ أو ١٤ ميلاً)

=

الجزء المتبقي. وبالعكس، كما سبقت الإشارة، يعزى التحسن أسفل منطقة المستنقعات إلى عودة قسم من المياه إلى المجرى المائي الأم عبر مجار غير مباشرة، أما المجرى الذي يمر من خلال المستنقعات فهو في تدهور، وقد فقد نحو ربع عرضه خلال السنوات العشر الأخيرة، لكن عرضه وطوله يصبغان لا بأس بهما في المنطقة الواقعة أعلى المستنقعات. ومن مدينة العمارة حتى علي الشرقي يوجد في النهر ثمانية أقدام من الماء بصفة دائمة، وحتى عندما يكون النهر منخفضاً. وتوجد ثلاث أو أربع قنوات رديئة قبل أن نصل كوت الأمانة، ولكن الأسوأ منها تلك التي توجد في الجزء العلوي من النهر أعلى الكوت وتسمى شريش أو شرش وشذيف ولج والخناسة وجرف البطة والقصية. ويبلغ ارتفاع الماء في هذه المنطقة عندما يكون النهر منخفضاً نحو ثلاثة أقدام ولو أن هذا يختلف من عام لآخر. وقد ورد ذكر هذه القنوات في الفقرات الآتية ضمن الجدول الخامس في هذا المقال، وربما يكون بعض هذه القنوات أوسع من النهر، وقد اكتسبت كل منها اسمها من المكان الذي تمر فيه.

وتكاد تكون ضفتا النهر خاليتين من الأشجار فيما عدا غابات الحكومة ولا يمكن الحصول الآن على انحطب خلال الطريق. وقد احتفظ الأثراك بنقط حراسة أو مراكز شرطة صغيرة على كلا الضفتين بين كل مسافة قصيرة وأخرى، وتبدأ أعلى مدينة قلعة صالح بخمسة أميال حتى أسفل قبر العزير، ولكن النهر على الرغم من ذلك ليس مأموناً دائماً تماماً. وعندما يختلف الشيوخ

اتجاه النهر	أسماء الأماكن على الضفة اليمنى	أسماء أو عدد قنوات الضفة اليمنى	أسماء الأماكن على الضفة اليسرى	أسماء أو عدد قنوات الضفة اليسرى
جنوب شرق، وجنوب-جنوب غرب.	الكرادة ^(١)	...	الباب الشرقي	...
غرب.	أم العظام ^(٢)	مسعودية	كرادة ^(٣)	...
غرب، وجنوب-جنوب شرق.	الخر ^(٤)	الخر ^(٥)	خليج ^(٦)	...
جنوب-جنوب شرق.	بدعة ^(٧)	...	خليج ^(٨)	...
جنوب-جنوب شرق، وشرق-شمال شرق.	جردره ^(٩)	...	غرب النقيب ^(١٠)	...
شمال شرق-الشرق.	أبو رميل ^(١١)	...	جرف الروت ^(١٢)	...
شرق.	أبو رميل ^(١٣)	...	هندي ^(١٤)	...
شرق-جنوب شرق.	أبو رميل ^(١٥)	...	القرارة ^(١٦)	...
جنوب.	دبيي ^(١٧)	...	سعدة ^(١٨)	...

من القرارة إلى الصويرة: (المسافة ٧٢ أو ٧٣ ميلاً)

اتجاه النهر	أسماء الأماكن على الضفة اليمنى	أسماء أو عدد قنوات الضفة اليمنى	أسماء الأماكن على الضفة اليسرى	أسماء أو عدد قنوات الضفة اليسرى
جنوب.	الحلاويين ^(١٩)	١٤	الداداوية ^(٢٠)	...
شرق.	الحلاويين ^(٢١)	...	الرستمية ^(٢٢)	...

- (١٢) انظر: الروت (جرف) Jirf-Ar-Rot.
 (١٣) انظر: رُميل (أبو) Rumail (Abu).
 (١٤) انظر: هندي Hinaidi.
 (١٥) انظر: رُميل (أبو) Rumail (Abu).
 (١٦) انظر: القرارة Qararah.
 (١٧) انظر: دبيي Dihaiyi.
 (١٨) انظر: سعدة Siadah.
 (١٩) انظر: الحلاويين Hillawiyin.
 (٢٠) انظر: الداواوية Dadawiyah.
 (٢١) انظر: الحلاويين Hillawiyin.
 (٢٢) انظر: الرستمية Rustamiyah.

- (١) انظر: الكرادة Karradah.
 (٢) انظر: العظام (أم) Idham (Umm Al).
 (٣) انظر: كرادة Karradah.
 (٤) انظر: الخر Khar.
 (٥) انظر: الخر Khar.
 (٦) انظر: خليج زنجي Khaliiz.
 (٧) انظر: بدعة Badah.
 (٨) انظر: خليج زنجي Khaliiz.
 (٩) انظر: جردره Jardrah.
 (١٠) انظر: غرب النقيب Gharah-An-Naqib.
 (١١) انظر: رُميل (أبو) Rumail (Abu).



أسماء أو عدد قنوات الضفة اليسرى	أسماء الأماكن على الضفة اليسرى	أسماء أو عدد قنوات الضفة اليمنى	أسماء الأماكن على الضفة اليمنى	اتجاه النهر
...	الرمستمية ^(٢)	٤	أبو عصفير ^(١)	شرق.
ديالى ^(٥)	ديالى ^(٤)	...	أبو عصفير ^(٣)	شرق، وجنوب غرب.
...	دريدر ^(٧)	...	أبو جحاش ^(٦)	جنوب غرب.
١٤	تويثة ^(٩)	...	أبو جحاش ^(٨)	جنوب غرب، وجنوب.
...	تويثة ^(١١)	٢	جعفر ^(١٠)	جنوب، وجنوب شرق.
٥	الجماعة ^(١٣)	٢	جعفر ^(١٢)	شرق، وجنوب شرق.
...	جماعة ^(١٦)	الزبارة ^(١٥)	الزبارة ^(١٤)	شرق-جنوب شرق.
١	القصبية ^(١٨)	٢	الزوير ^(١٧)	شرق-جنوب شرق.
٣	الباوي ^(٢٠)	...	الزوير ^(١٩)	جنوب-جنوب غرب، وجنوب.
١٤	شرائع سلمان ^(٢٢)	٣	بارودة ^(٢١)	جنوب-جنوب شرق، وجنوب.
٥	جرف البطة ^(٢٤)	...	بارودة ^(٢٣)	جنوب.
...	جرف البطة ^(٢٦)	...	السيافية ^(٢٥)	جنوب، وجنوب-جنوب غرب.
...	جرف البطة ^(٢٨)	١	الحرية ^(٢٧)	جنوب غرب، وشمال غرب.

- (١٥) انظر: الزبارة *Zunbaraniyah*.
 (١٦) انظر: جماعة *Jaarah*.
 (١٧) انظر: الزوير *Zuwair*.
 (١٨) انظر: القصبية *Qusaibah*.
 (١٩) انظر: الزوير *Zuwair*.
 (٢٠) انظر: الباوي *Bawi*.
 (٢١) انظر: بارودة *Barudah*.
 (٢٢) انظر: شرايع سلمان *Sharai Salman*.
 (٢٣) انظر: بارودة *Barudah*.
 (٢٤) انظر: البطة (جرف) *Jirf-Al-Battah*.
 (٢٥) انظر: السيافية *Saiyafiyah*.
 (٢٦) انظر: البطة (جرف) *Jirf-Al-Battah*.
 (٢٧) انظر: الحرية *Hurriyah*.
 (٢٨) انظر: البطة (جرف) *Jirf-Al-Battah*.

- (١) انظر: عصفير (أبو) *Asafir (Abu)*.
 (٢) انظر: الرستمية *Rustamiyah*.
 (٣) انظر: عصفير (أبو) *Asafir (Abu)*.
 (٤) انظر: ديالى (نهر) *Diyalah*.
 (٥) انظر: ديالى (نهر) *Diyalah*.
 (٦) انظر: جحاش (أبو) *Jihash (Abu)*.
 (٧) انظر: دريدر *Diraidir*.
 (٨) انظر: جحاش (أبو) *Jihash (Abu)*.
 (٩) انظر: تويثة *Tuwaiathah*.
 (١٠) انظر: جعفر *Jaafar*.
 (١١) انظر: تويثة *Tuwaiathah*.
 (١٢) انظر: جعفر *Jaafar*.
 (١٣) انظر: الجماعة *Jaarah*.
 (١٤) انظر: الزبارة *Zunbaraniyah*.

اتجاه النهر	أسماء الأماكن على الضفة اليمنى	أسماء أو عدد قنوات الضفة اليمنى	أسماء الأماكن على الضفة اليسرى	أسماء أو عدد قنوات الضفة اليسرى
شمال غرب، وشمال، وشمال شرق.	حويش ^(١)	٢	السَّمْرَاء ^(٢)	...
شمال شرق.	حويش ^(٣)	...	بستان ^(٤)	...
جنوب، وجنوب-جنوب شرق، وجنوب غرب.	الديوانية ^(٥)	٧	الصابفي ^(٦)	٨
جنوب شرق، وشمال شرق.	الغَنَامِيَّة ^(٧)	٥	خَنَاسَة ^(٨)	...
شمال شرق، وشرق، وجنوب-جنوب شرق.	سببانة ^(٩)	٢٢	لَجْج ^(١٠)	نهر الشحيل
جنوب، وجنوب غرب.	الرحمانية ^(١١)	٣	العوين ^(١٢)	٩
جنوب، وجنوب-جنوب شرق.	الرحمانية ^(١٣)	...	داور الغربي ^(١٤)	...
جنوب شرق، وشمال شرق.	الجبيل ^(١٥)	٣	داور الغربي ^(١٦)	...
شمال، وشرق، وجنوب-جنوب شرق.	جويمسة ^(١٧)	٢	داور الشرقي ^(١٨)	٥
جنوب، وجنوب شرق.	جويمسة ^(١٩)	...	محاج ^(٢٠)	١
جنوب، وشرق.	الصَّوْبِيَّة ^(٢١)	الصَّوْبِيَّة ^(٢٢)	الروبيبة ^(٢٣)	...

- (١٣) انظر: الرَّحْمَانِيَّة Rahmaniyyah.
 (١٤) انظر: داور Dawar.
 (١٥) انظر: الجبيل Jubail.
 (١٦) انظر: داور Dawar.
 (١٧) انظر: جويمسة Juwaimisah.
 (١٨) انظر: داور Dawar.
 (١٩) انظر: جويمسة Juwaimisah.
 (٢٠) انظر: محاج Mihach.
 (٢١) انظر: الصَّوْبِيَّة Suwairah.
 (٢٢) انظر: الصَّوْبِيَّة Suwairah.
 (٢٣) انظر: الروبيبة Ruwaibiyah.

- (١) انظر: حويش Huwais.
 (٢) انظر: السَّمْرَاء Samrah.
 (٣) انظر: حويش Huwais.
 (٤) انظر: بستان داود بيك Bustan.
 (٥) انظر: الديوانية Diwaniyah.
 (٦) انظر: الصافي Safi.
 (٧) انظر: الغَنَامِيَّة Ghannamiyah.
 (٨) انظر: الخَنَاسَة Khannasah.
 (٩) انظر: سببانة Saibanah.
 (١٠) انظر: لَجْج Lajj.
 (١١) انظر: الرَّحْمَانِيَّة Rahmaniyyah.
 (١٢) انظر: العوين Owain.



أسماء أو عدد قنوات الضفة اليسرى	أسماء الأماكن على الضفة اليسرى	أسماء أو عدد قنوات الضفة اليمنى	أسماء الأماكن على الضفة اليمنى	اتجاه النهر
...	الروبيبة ^(٢)	٢	الصَّويرة ^(١)	شرق، وشمال، وشمال شرق، وشمال غرب.

من الصَّويرة إلى العزيزية: (المسافة ٣٢ ميلاً أو ٥, ٣٢ ميلاً)

أسماء أو عدد قنوات الضفة اليسرى	أسماء الأماكن على الضفة اليسرى	أسماء أو عدد قنوات الضفة اليمنى	أسماء الأماكن على الضفة اليمنى	اتجاه النهر
...	الحفر ^(٤)	...	البغدادية ^(٣)	شرق، وجنوب.
...	القطنية الغربية ^(٦)	...	مئثر ^(٥)	شرق، وشرق-شمال شرق.
١	القطنية الغربية ^(٦)	٣	زوير الجوز ^(٧)	شرق، وجنوب شرق.
...	القطنية الشرقية ^(١٠)	٣	زوير الجوز ^(٧)	الجنوب الشرقي

(١) انظر: الصَّويرة Suwairah.

(٢) انظر: الروبيبة Ruwaiyah.

(٣) انظر: البغدادية Baghdadiah.

(٤) انظر: الحفر Hafr.

(٥) انظر: مئثر Minthar.

(٦) انظر: القطنية Qutniyah.

(٧) انظر: زوير الجوز Zuwair-al-Joz.

(٨) انظر: القطنية Qutniyah.

(٩) انظر: زوير الجوز Zuwair-al-Joz.

(١٠) انظر: القطنية Qutniyah.

أسماء أو عدد قنوات الضفة اليسرى	أسماء الأماكن على الضفة اليسرى	أسماء أو عدد قنوات لضفة اليمنى	أسماء الأماكن على الضفة اليمنى	اتجاه النهر
...	القطنية الشرقية	...	الرميلات ^(١) (# لدي ملحوظة عن الصبيرة ^(٢)) التي هي، كما توقعت وسمعت، الضويرة. وهي عبارة عن بضعة بنايات من الطوب واللبن عند ثنية الوادي، على بعد ساعتين فوق داور الباشا في نوفمبر عام ١٩١٥ م. وقد احتجنا إلى ١٤ ساعة صعوداً مع النهر من العزيزية إلى ليج. وفي مركب بخاري من ليج إلى البغدادية تكون المسافة خمسة ساعات فقط (المحرر).	شرق، وشمال شرق، وجنوب شرق، وجنوب غرب.
١	الحويلة ^(٣)	...	الرميلات ^(٣)	جنوب غرب
٢	سند ^(٤)	...	عبدالله ^(٥)	جنوب شرق
...	الرديدات ^(٨)	...	أبو معالف ^(٧)	شمال شرق
...	العزيزية ^(١٠)	...	برينج ^(٩)	شمال شرق، وجنوب شرق.
...	العزيزية ^(١٢)	...	برينج ^(١١)	الجنوب الشرقي

(١) انظر: الرّميلات Rumailat.

(٢) وردت تهجتها في المعجم Sira.

(٣) انظر: الرّميلات Rumailat.

(٤) انظر: الحويلة Huwailah.

(٥) انظر: عبدالله Abdullah.

(٦) انظر: سند Sanad.

(٧) انظر: معالف (أبو) Maalif (Abu).

(٨) انظر: الرديدات Radidat.

(٩) انظر: برينج Brainij.

(١٠) نظر: العزيزية (قرية) Aziziyah (Village).

(١١) نظر: برينج Brainij.

(١٢) نظر: العزيزية (قرية) Aziziyah (Village).



من العزيزية إلى بغيلة^(١): (المسافة ٦٠ ميلاً)

أسماء أو عدد قنوات الضفة اليسرى	أسماء الأماكن على الضفة اليسرى	أسماء أو عدد قنوات الضفة اليمنى	أسماء الأماكن على الضفة اليمنى	اتجاه النهر
٢	راوية الزرع ^(٣)	...	برينج ^(١)	جنوب، وجنوب غرب، وغرب.
...	همينة ^(٥)	...	برينج ^(٤)	غرب، وجنوب.
١	همينة ^(٧)	٤	الشحمية ^(٦)	جنوب شرق.
...	همينة ^(٩)	٤	الزلجة ^(٨)	جنوب-جنوب شرق.
...	شهران ^(١١)	٤	الزلجة ^(١٠)	جنوب-جنوب شرق.
٥	أم الطويل ^(١٣)	...	الزلجة ^(١١)	شمال شرق.
...	أم الطويل ^(١٥)	١	الطويل ^(١٢)	جنوب شرق.
٢	شذيف الغربي ^(١٧)	٢	الطينة ^(١٦)	شرق-جنوب شرق.
...	شذيف الشرقي ^(١٩)	٤	الشاعورة ^(١٨)	شرق-جنوب شرق.
٧	دبوني ^(٢١)	١	أم السليم ^(٢٠)	جنوب غرب، جنوب.
٨	دبوني ^(٢٣)	٦	المزير ^(٢٢)	جنوب شرق، وشرق، وشمال.
١	سمر ^(٢٥)	١	شرشر ^(٢٤)	جنوب، وجنوب شرق، وشمال شرق.

- (١) هي التي تعرف اليوم بالنعمانية.
 (٢) انظر: برينج Braimij.
 (٣) انظر: راوية الزرع Rawiyat-Az-Zara.
 (٤) انظر: برينج Braimij.
 (٥) انظر: همينة Humainah.
 (٦) انظر: الشحمية Shihaimiyah.
 (٧) انظر: همينة Humainah.
 (٨) انظر: الزلجة Zaljah.
 (٩) انظر: همينة Humainah.
 (١٠) انظر: الزلجة Zaljah.
 (١١) انظر: شهران Sharhan.
 (١٢) انظر: الزلجة Zaljah.
 (١٣) انظر: الطويل (أم) Tubol (Umm-At).
 (١٤) انظر: الطويل Tawil.
 (١٥) انظر: الطبول (أم) Tubol (Umm-At).
 (١٦) انظر: الطينة Tinah.
 (١٧) انظر: شذيف Shidhaif.
 (١٨) انظر: الشاعورة Shaurah.
 (١٩) انظر: شذيف Shidhaif.
 (٢٠) انظر: أسليم (أم) Salaim (Umm-As).
 (٢١) انظر: دبوني Dabuni.
 (٢٢) انظر: المزير Muzaiyir.
 (٢٣) انظر: دبوني Dabuni.
 (٢٤) انظر: شرشر Sharshar.
 (٢٥) انظر: سمر Summar.

أسماء أو عدد قنوات الضفة اليسرى	أسماء الأماكن على الضفة اليسرى	أسماء أو عدد قنوات الضفة اليمنى	أسماء الأماكن على الضفة اليمنى	اتجاه النهر
١	مملح ^(٢)	٢	نعمان ^(١)	شمال شرق، وجنوب.
...	مملح ^(٤)	...	بغيلة ^(٣)	جنوب.

من بغيلة إلى كوت الأمانة: (المسافة ٤٨ أو ٥٠ ميلاً)

أسماء أو عدد قنوات الضفة اليسرى	أسماء الأماكن على الضفة اليسرى	أسماء أو عدد قنوات الضفة اليمنى	أسماء الأماكن على الضفة اليمنى	اتجاه النهر
...	الحَمْرِيَّة ^(٧)	بدعة ^(٥)	مفتول العجم ^(٥)	شمال شرق.
...	قلعة شادي ^(٨)	١	أبو حمار ^(٨)	شمال شرق، وشرق.
٩	الإمام المهدي ^(١١)	...	أبو حمار ^(١٠)	جنوب شرق، وجنوب، وجنوب غرب.
...	أم العجاج ^(١٣)	١٠	أم العجاج ^(١٢)	شمال شرق.
...	علقاية الغربية ^(١٥)	...	نَفَيْشِيَّة ^(١٤)	جنوب غرب.
...	علقاية الشرقية ^(١٧)	١	نَفَيْشِيَّة ^(١٦)	جنوب، و جنوب شرق.
١	علقاية الشرقية ^(١٩)	٢	حسيني ^(١٨)	جنوب - جنوب شرق.
...	علقاية الشرقية ^(٢١)	...	البَتَّار ^(٢٠)	شمال، وشرق، وجنوب شرق.

- (٢) انظر: المهدي (الإمام) (Mahdi Imam).
 (٣) انظر: العجاج (أم) (Ajaj (Umm-Al).
 (٤) انظر: نفيشية (Nufaishiyah).
 (٥) انظر: علقاية الغربية (Alqayat-AI-Gharbiyah).
 (٦) انظر: نفيشية (Nufaishiyah).
 (٧) انظر: علقاية الشرقية (Alqayat-Ash-Sharqiyah).
 (٨) انظر: حسيني (Husaini).
 (٩) انظر: علقاية الشرقية (Alqayat-Ash-Sharqiyah).
 (١٠) انظر: البتار (Battar).
 (١١) انظر: علقاية الشرقية (Alqayat-Ash-Sharqiyah).

- (١) انظر: نَعْمَان (Numan).
 (٢) انظر: مملح (Mamlah).
 (٣) انظر: بغيلة (Baghilah).
 (٤) انظر: مملح (Mamlah).
 (٥) انظر: مفتول العجم (Maftul-AI-Ajam).
 (٦) انظر: بدعة (Badah).
 (٧) انظر: الحَمْرِيَّة (Hamraiyyah).
 (٨) انظر: حمار (أبو) (Himar (Abu).
 (٩) انظر: شادي (قلعة) (Shadi (Qalat).
 (١٠) انظر: حمار (أبو) (Himar (Abu).
 (١١) انظر: المهدي (الإمام) (Mahdi Imam).



أسماء أو عدد قنوات الضفة اليسرى	أسماء الأماكن على الضفة اليسرى	أسماء أو عدد قنوات الضفة اليمنى	أسماء الأماكن على الضفة اليمنى	اتجاه النهر
٣	زوير حمدان ^(٢)	١	أم البني ^(١)	شرق-جنوب شرق.
٣	شمران ^(٤)	٣	أم البني ^(٣)	جنوب شرق، و جنوب.
...	شمران ^(٥)	٣	اليوسفية ^(٥)	جنوب.
٢	أبو ذكر ^(٨)	١	اليوسفية ^(٧)	شرق، وشمال، وشرق.
١	أبو ذكر ^(١٠)	...	صوب الغراف ^(٩)	جنوب شرق.
١	كوت سبع (كوت الأمازة) ^(١٣)	شط الغراف ^(١٢)	صوب الغراف ^(١١)	جنوب شرق.

من كوت الأمازة إلى الشيخ سعد: (المسافة ٥, ٤٢ أو ٤٦ ميلاً)

أسماء أو عدد قنوات الضفة اليسرى	أسماء الأماكن على الضفة اليسرى	أسماء أو عدد قنوات الضفة اليمنى	أسماء الأماكن على الضفة اليمنى	اتجاه النهر
...	كوت سبع (كوت الأمازة) ^(١٥)	٢	أم الحلاثة ^(١٤)	جنوب شرق، وشمال شرق، وشمال.
...	الجدرية ^(١٧)	...	أم الحلاثة ^(١٦)	شمال-شمال غرب.
...	الجدرية ^(١٩)	...	محمد أبو الحسن ^(١٨)	شمال-شمال غرب، وشرق-شمال شرق.

- (١٠) انظر: ذكر (أبو) Dhakar (Abu).
 (١١) انظر: الغراف (صوب) Gharaf (Saub-Al).
 (١٢) انظر: الغراف (شط) Gharaf (Shatt-Al).
 (١٣) انظر: كوت الأمازة (قضاء) Kut-Al- Amarrah Qadha.
 (١٤) انظر: الحلاثة (أم) Hallanah (Umm-Al).
 (١٥) انظر: كوت الأمازة (قضاء) Kut-Al- Amarrah Qadha.
 (١٦) انظر: الحلاثة (أم) Hallanah (Umm-Al).
 (١٧) انظر: الجدريّة Jadriyah.
 (١٨) انظر: الحسن (محمد أبو) Hasan (Muhammad Abul).
 (١٩) انظر: الجدريّة Jadriyah.

- (١) انظر: البني (أم) Binni (Umm-Al).
 (٢) انظر: زوير حمّاد Zuwair Hammad.
 (٣) انظر: البني (أم) Binni (Umm-Al).
 (٤) انظر: شمران Shumran.
 (٥) انظر: اليوسفية Yusifiyah.
 (٦) انظر: شمران Shumran.
 (٧) انظر: اليوسفية Yusifiyah.
 (٨) انظر: ذكر (أبو) Dhakar (Abu).
 (٩) انظر: الغراف (صوب) Gharaf (Saub-Al).

اتجاه النهر	أسماء الأماكن على الضفة اليمنى	أسماء أو عدد قنوات الضفة اليمنى	أسماء الأماكن على الضفة اليسرى	أسماء أو عدد قنوات الضفة اليسرى
شرق-شمال شرق.	محمد أبو الحسن ^(١)	...	الرميلات ^(٢)	...
شرق-شمال شرق، وشمال شرق.	كارضية ^(٣)	...	الرميلات ^(٤)	...
جنوب شرق، وجنوب، وشرق.	دجيلة ^(٥)	١	دق الحجاج ^(٦)	...
شمال.	دجيلة ^(٧)	...	شط العتيق ^(٨)	...
شمال، وشمال شرق.	الحفر ^(٩)	...	شط العتيق ^(١٠)	شط العتيق ^(١١)
شمال-شمال غرب.	الحفر ^(١٢)	...	النبعة ^(١٣)	...
شمال شرق.	الحوي ^(١٤)	...	النبعة ^(١٥)	...
شمال شرق، وشمال- شمال شرق.	الهوي ^(١٦)	...	أبو نخل ^(١٧)	...
جنوب شرق.	غتيرة ^(١٨)	...	أبو نخل ^(١٩)	...
الشمال الشرقي والجنوب الشرقي	غتيرة ^(٢٠)	...	أبو رمانة ^(٢١)	...
شمال شرق.	الصناعات ^(٢٢)	...	الصناعية ^(٢٣)	...

- (١٣) انظر: النبعة (Nabaah).
 (١٤) انظر: الحوي (Huwai).
 (١٥) انظر: النبعة (Nabaah).
 (١٦) انظر: الهوي (Huwai).
 (١٧) انظر: نخل (أبو) (Nakhal (Abu)).
 (١٨) انظر: غتيرة (Ghatairah).
 (١٩) انظر: نخل (أبو) (Nakhal (Abu)).
 (٢٠) انظر: غتيرة (Ghatairah).
 (٢١) انظر: رمانة (أبو) (Rummanah (Abu)).
 (٢٢) انظر: الصناعات (Sannaiyat).
 (٢٣) انظر: الصناعية (Sannaiyah).

- (١) انظر: الحسن (محمد أبو) (Hasan (Muhammad Abu)).
 (٢) انظر: الرميلات (Rumailat).
 (٣) انظر: كارضية (Kardhiyah).
 (٤) انظر: الرميلات (Rumailat).
 (٥) انظر: دجيلة (Dujailah).
 (٦) انظر: الحجاج (دق) (Daqq-Al-Hajjaj).
 (٧) انظر: دجيلة (Dujailah).
 (٨) انظر: العتيق (شط) (Atiq (Shatt-Al)).
 (٩) انظر: الحفر (Hafr).
 (١٠) انظر: العتيق (شط) (Atiq (Shatt-Al)).
 (١١) انظر: العتيق (شط) (Atiq (Shatt-Al)).
 (١٢) انظر: الحفر (Hafr).



اتجاه النهر	أسماء الأماكن على الضفة اليمنى	أسماء أو عدد قنوات الضفة اليمنى	أسماء الأماكن على الضفة اليسرى	أسماء أو عدد قنوات الضفة اليسرى
جنوب شرق، وشمال-شمال شرق.	الصناعات ^(١)	...	الفلاحية ^(٢)	...
جنوب-جنوب شرق.	أم العروق ^(٣)	...	الفلاحية ^(٤)	...
شرق-شمال شرق، وشمال شرق.	أم العروق ^(٥)	١	أم الحنة ^(٦)	١
شرق-شمال شرق.	أم العروق ^(٧)	...	الوديان ^(٨)	...
جنوب شرق.	العورة ^(٩)	العورة ^(١٠)	الوديان ^(١١)	...
جنوب شرق، و جنوب-جنوب شرق.	أم التّمّن ^(١٢)	أم التّمّن ^(١٣)	الوديان ^(١٤)	...
جنوب، وشرق.	أم جدع ^(١٥)	...	الوديان ^(١٦)	...
شرق، و جنوب شرق، وشرق، وشمال وشرق.	الشيخ سعد ^(١٧)	...	نعسة ^(١٨)	...

من الشيخ سعد إلى علي العَرَبِي: (المسافة ٣٠ أو ٣٦ ميلاً)

اتجاه النهر	أسماء الأماكن على الضفة اليمنى	أسماء أو عدد قنوات الضفة اليمنى	أسماء الأماكن على الضفة اليسرى	أسماء أو عدد قنوات الضفة اليسرى
جنوب شرق، و جنوب.	أبو الدود ^(١٩)	...	أبو صبخاية ^(٢٠)	١

- (١١) انظر: الوديان Widyan. ٣٦-٣٢، ١١-٤٦.
- (١٢) انظر: التّمّن (أم) Umm-at-Tumman.
- (١٣) انظر: التّمّن (أم) Umm-at-Tumman.
- (١٤) انظر: الوديان Widyan. ٣٦-٣٢، ١١-٤٦.
- (١٥) انظر: جدع (أم) Jida (Umm).
- (١٦) انظر: الوديان Widyan. ٣٦-٣٢، ١١-٤٦.
- (١٧) انظر: سعد (الشيخ) Saad (Shaikh).
- (١٨) انظر: نَعْسَة Naasah.
- (١٩) انظر: الدّود (أبو) Dud (Abud).
- (٢٠) انظر: صبخاية (أبو) Sabkhayah (Abu).

- (١) انظر: الصّدَعِيّات Sannaiyat.
- (٢) انظر: فلاحية Falahiyah.
- (٣) انظر: العروق (أم) Umm-al-Uruq.
- (٤) انظر: فلاحية Falahiyah.
- (٥) انظر: العروق (أم) Umm-al-Uruq.
- (٦) انظر: الحنّة (أم) Hinnah (Umm-Al).
- (٧) انظر: العروق (أم) Umm-al-Uruq.
- (٨) انظر: الوديان Widyan.
- (٩) انظر: العورة Orah.
- (١٠) انظر: العورة Orah.

اتجاه النهر	أسماء الأماكن على الضفة اليمنى	أسماء أو عدد قنوات الضفة اليسرى	أسماء الأماكن على الضفة اليمنى	أسماء أو عدد قنوات الضفة اليسرى
جنوب، وشرق.	الهيش ^(١)	...	متدلية الغربية ^(٢)	...
شرف.	الهيش ^(٣)	...	متدلية الشرقية ^(٤)	...
شرف-جنوب شرق.	المصندق ^(٥)	...	متدلية الشرقية ^(٦)	...
شمال-شمال شرق.	دار السيد عباس ^(٧)	...	متدلية الشرقية ^(٨)	...
شرف-شمال شرق، وشرق، وجنوب.	دار السيد عباس ^(٩)	...	الدواية ^(١٠)	...
شرف-شمال شرق.	المثتر ^(١١)	١	حنظل ^(١٢)	...
شرف-جنوب شرق، وجنوب، وشرق.	العمية ^(١٣)	٢	حنظل ^(١٤)	...
شمال.	العمية ^(١٥)	...	قبيير ^(١٦)	...
جنوب-جنوب شرق، وشرق، وشمال شرق.	الزهاوية ^(١٧)	...	قبيير ^(١٨)	...
جنوب، وشرق-شمال شرق، وجنوب شرق.	مغيل ^(١٩)	٢	جبل علي ^(٢٠)	١
جنوب شرق، وجنوب.	علي الغربي ^(٢١)	...	الكرور ^(٢٢)	...

- (١) انظر: الهيش Hibsh.
- (٢) انظر: متدلية الغربية Manaliyah Gharbi.
- (٣) انظر: الهيش Hibsh.
- (٤) انظر: متدلية الشرقية Manaliyah Sharqi.
- (٥) انظر: المصندق Musandaq.
- (٦) انظر: متدلية الشرقية Manaliyah Sharqi.
- (٧) انظر: دار السيد عباس Durr-U-Saiyid Abbas.
- (٨) انظر: متدلية الشرقية Manaliyah Sharqi.
- (٩) انظر: دار السيد عباس Durr-U-Saiyid Abbas.
- (١٠) انظر: الدواية Dawwayah.
- (١١) انظر: المثتر Minthar.
- (١٢) انظر: حنظل Handhal.
- (١٣) انظر: العمية (Al) Omaiya.
- (١٤) انظر: حنظل Handhal.
- (١٥) انظر: العمية (Al) Omaiya.
- (١٦) انظر: قبيير Qubair.
- (١٧) انظر: الزهاوية Zahhawayah.
- (١٨) انظر: قبيير Qubair.
- (١٩) انظر: مغيل Mighail.
- (٢٠) انظر: علي (جبل) (Al) Jabal-Ali.
- (٢١) انظر: علي الغربي (Al) Gharbi.
- (٢٢) انظر: الكرور (Al) Kurur.

من علي لغربي إلى كميٲ: (المسافة ٤٥ أو أكثر من الأميال)

أسماء أو عدد قنوات الضفة اليسرى	أسماء الأماكن على الضفة اليسرى	أسماء أو عدد قنوات الضفة اليمنى	أسماء الأماكن على الضفة اليمنى	اتجاه النهر
...	الصبيحة ^(٢)	١	كريمات ^(١)	جنوب غرب، و جنوب شرق.
...	صفيجي ^(٤)	...	حنظل دار الشيخ ^(٣)	جنوب، و جنوب- جنوب شرق.
...	صفيجي ^(٦)	...	جسر فليفة ^(٥)	جنوب- جنوب شرق.
...	سرود ^(٨)	...	جسر فليفة ^(٧)	جنوب- جنوب شرق، و جنوب- جنوب غرب.
...	سرود ^(١٠)	...	فليفة ^(٩)	جنوب- جنوب غرب.
...	فليفة ^(١٢)	...	فليفة ^(١١)	شمال غرب، و جنوب، و غرب.
...	فليفة ^(١٤)	...	مفصل فليفة ^(١٣)	غرب.
...	فليفة ^(١٦)	...	الرواشدية ^(١٥)	جنوب.
...	مصعدة ^(١٨)	...	أم شرش ^(١٧)	شرق، و جنوب، و جنوب- جنوب شرق.
...	مصعدة ^(٢٠)	...	الصخرية ^(١٩)	جنوب- جنوب شرق.

- (١١) انظر: فليفة Filaiilah.
 (١٣) انظر: فليفة (مفصل) Filaiilah (Mifsil).
 (١٤) انظر: فليفة Filaiilah.
 (١٥) انظر: الرواشدية Ruwashdiyah.
 (١٦) انظر: فليفة Filaiilah.
 (١٧) انظر: شرش (أم) Charish (Umm).
 (١٨) انظر: مصعدة Misadah.
 (١٩) انظر: الصخرية Sikhariyah.
 (٢٠) انظر: مصعدة Misadah.

- (١) انظر: كريمات Kirimat.
 (٢) انظر: الصبيحة Subaihah.
 (٣) انظر: حنظل (دار الشيوخ) Handhal (Dar-Ush-Shuyukh).
 (٤) انظر: صفيجي Sufaiji.
 (٥) انظر: فليفة (جسر) Filaiilah (Jisr).
 (٦) انظر: صفيجي Sufaiji.
 (٧) انظر: فليفة (جسر) Filaiilah (Jisr).
 (٨) انظر: سرود Surud.
 (٩) انظر: فليفة Filaiilah.
 (١٠) انظر: سرود Surud.

اتجاه النهر	أسماء الأماكن على الضفة اليمنى	أسماء أو عدد قنوات الضفة اليمنى	أسماء الأماكن على الضفة اليسرى	أسماء أو عدد قنوات الضفة اليسرى
جنوب غرب، وجنوب.	الشافبي ^(١)	٤	المكرّمات ^(٢)	...
جنوب.	شفيج ^(٣)	سعيد	المكرّمات ^(٤)	...
شرق-شمال شرق.	العاطة ^(٥)	١	أم السمسم ^(٦)	...
جنوب غرب.	الصفائح الغربية ^(٧)	١	أم السمسم ^(٨)	...
جنوب-جنوب غرب.	الصفائح الشرقية ^(٩)	الصفائح ^(١٠) (٢)	أم السمسم ^(١١)	...
جنوب.	كرمة السيد علي ^(١٢)	١	المكرمة ^(١٣)	...
جنوب-جنوب شرق.	كرمة السيد علي ^(١٤)	...	علي الشرقي ^(١٥)	...
جنوب-جنوب شرق، وشرق.	مدليل ^(١٦)	١	علي الشرقي ^(١٧)	...
جنوب شرق.	مدليل ^(١٨)	...	علي الشرقي ^(١٩)	...
جنوب شرق.	دجيلة ^(٢٠)	٢	أم طلي ^(٢١)	...
شرق.	الخرية ^(٢٢)	...	أبو خصيوة ^(٢٣)	...
شمال شرق، وجنوب.	صليل ^(٢٤)	...	طنّاز ^(٢٥)	...

- (١٤) انظر: كَرَمَة السيد علي Karmat-As-Saiyid Ali.
 (١٥) انظر: عَلِي الشَّرْقِي Ali-Ash-Sharqi (AI).
 (١٦) انظر: مُدَلِيل Mudailil.
 (١٧) انظر: عَلِي الشَّرْقِي Ali-Ash-Sharqi (AI).
 (١٨) انظر: مُدَلِيل Mudailil.
 (١٩) انظر: عَلِي الشَّرْقِي Ali-Ash-Sharqi (AI).
 (٢٠) انظر: دَجِيلَة Dujailah.
 (٢١) انظر: طَلِي (أم) Tali (Umm).
 (٢٢) انظر: الْخَرِيَة Khirbah.
 (٢٣) انظر: حُصَيْوَة (أبو) Khisaiwah (Abu).
 (٢٤) انظر: صِيلِيل Silal.
 (٢٥) انظر: طَنَّاز Tannaz.

- (١) انظر: الشَّافِي (Ash) Shafi.
 (٢) انظر: الْمُكْرَمَات Mukarramat.
 (٣) انظر: شَفِيج Shufaij.
 (٤) انظر: الْمُكْرَمَات Mukarramat.
 (٥) انظر: العاطة Atah.
 (٦) انظر: السمسم (أم) Samsam (Umm-As).
 (٧) انظر: الصفائح الغربية Sufaihat Gharbi.
 (٨) انظر: السمسم (أم) Samsam (Umm-As).
 (٩) انظر: الصفائح الشرقية Sufaihat Sharqi.
 (١٠) انظر: الصفائح Sufaihat.
 (١١) انظر: السمسم (أم) Samsam (Umm-As).
 (١٢) انظر: كَرَمَة السيد علي Karmat-As-Saiyid Ali.
 (١٣) انظر: الْمُكْرَمَة Mukarramah.



أسماء أو عدد قنوات الضفة اليسرى	أسماء الأماكن على الضفة اليسرى	أسماء أو عدد قنوات الضفة اليمنى	أسماء الأماكن على الضفة اليمنى	اتجاه النهر
...	وليشية ^(٢)	...	عكيشية ^(١)	جنوب شرق، وجنوب غرب.
...	قلعة سلطان ^(٥)	كميت ^(٤)	كميت ^(٣)	جنوب شرق، وجنوب-جنوب شرق.

من كميت إلى مدينة العمارة: (المسافة ٢٥ أو أكثر من الأميال)

أسماء أو عدد قنوات الضفة اليسرى	أسماء الأماكن على الضفة اليسرى	أسماء أو عدد قنوات الضفة اليمنى	أسماء الأماكن على الضفة اليمنى	اتجاه النهر
١	نهر سعد ^(٦)	...	سدرة ^(٦)	جنوب-جنوب شرق.
...	دار الفراطسة ^(٩)	...	سدرة ^(٨)	جنوب-جنوب شرق.
...	فدين ^(١١)	...	عقينية ^(١٠)	جنوب-جنوب شرق.
...	الجبيلة ^(١٤)	صغير ^(١٣)	عقينية ^(١٢)	جنوب-جنوب شرق، وجنوب-جنوب غرب.
...	الجبيلة ^(١٦)	...	الدهامية ^(١٥)	جنوب شرق، وشرق.
...	الجبيلة ^(١٨)	...	سفيحا ^(١٧)	جنوب شرق.
١	الرحوم ^(٢٠)	...	الصقلاوية ^(١٩)	شرق، وجنوب شرق.

- (١) انظر: عكيشية Akaishiyah.
 (٢) انظر: وليشية Wailishiyah.
 (٣) انظر: كميت Kumait.
 (٤) انظر: كميت Kumait.
 (٥) انظر: سلطان قلعة (Sultan (Qalat).
 (٦) انظر: سدرة Sidrah.
 (٧) انظر: سعد (نهر) Saad (Nahr).
 (٨) انظر: سدرة Sidrah.
 (٩) انظر: دار الفراطسة Dar-Al-Faratisah.
 (١٠) انظر: عقينية Ufainiyah.
 (١١) انظر: فدين Fudaiyin.
 (١٢) انظر: عوفينية Ufainiyah.
 (١٣) انظر: صغير Sufair.
 (١٤) انظر: الجبيلة Jibilah.
 (١٥) انظر: الدهامية Dahamiyah.
 (١٦) انظر: الجبيلة Jibilah.
 (١٧) انظر: سفيحا Sufaiha.
 (١٨) انظر: الجبيلة Jibilah.
 (١٩) انظر: الصقلاوية Saqlawiyah.
 (٢٠) انظر: الرحوم Ruhom (Ar).

أسماء أو عدد قنوات الضفة اليسرى	أسماء الأماكن على الضفة اليسرى	أسماء أو عدد قنوات لضفة اليمنى	أسماء الأماكن على الضفة اليمنى	اتجاه النهر
...	قبر العلوية ^(٣)	الْبَيْتِيرة ^(٢)	الْبَيْتِيرة ^(١)	شمال شرق.
...	قبر العلوية ^(٥)	...	دنينات ^(٤)	شرق-جنوب شرق.
...	مكالة ^(٧)	...	دنينات ^(٦)	شرق-جنوب شرق.
...	العريس ^(٩)	...	فلحية ^(٨)	جنوب-جنوب شرق.
...	أبو شطيپ ^(١١)	...	فلحية ^(١٠)	جنوب-جنوب شرق.
...	أبو شطيپ ^(١٣)	...	دقاس ^(١٢)	شرق.
الجحلة ^(١٦)	مدينة العمارة ^(١٥)	...	العمارة ^(١٤)	شرفي، وجنوب.

من مدينة العمارة إلى قلعة صالح: (المسافة ٥, ٢٠ ميلاً أو ٣٥ ميلاً)

أسماء أو عدد قنوات الضفة اليسرى	أسماء الأماكن على الضفة اليسرى	أسماء أو عدد قنوات الضفة اليمنى	أسماء الأماكن على الضفة اليمنى	اتجاه النهر
...	دهامية قلعة ابن فرمان ^(١٨)	٣	الرميلي ^(١٧)	جنوب-جنوب غرب.
...	دهامية قلعة ابن فرمان ^(٢٠)	١	العوفية ^(١٩)	جنوب، وجنوب شرق.
...	دهامية قلعة ابن فرمان ^(٢٢)	١	طبر ^(٢١)	جنوب شرق.

- (١) انظر: البَيْتِيرة (الأرض والقناة) Bitairah (Tract and Canal).
 (٢) انظر: البَيْتِيرة (الأرض والقناة) Bitairah (Tract and Canal).
 (٣) انظر: قبر العلوية Ulwiyah (Qabr-al).
 (٤) انظر: دنينات Danainat.
 (٥) انظر: قبر العلوية Ulwiyah (Qabr-al).
 (٦) انظر: دنينات Danainat.
 (٧) انظر: مكالة Mikalah.
 (٨) انظر: فلحية Falhiyah.
 (٩) انظر: العريس Arris.
 (١٠) انظر: فلحية Falhiyah.
 (١١) انظر: شطيپ (أبو) Shitaib (Abu).
 (١٢) انظر: دقاس Daffas.
 (١٣) انظر: شطيپ (أبو) Shitaib (Abu).
 (١٤) انظر: العمارة (مدينة) Amarah Town.
 (١٥) انظر: العمارة (مدينة) Amarah Town.
 (١٦) انظر: الجحلة Jahalah.
 (١٧) انظر: الرُميلي Rumaili.
 (١٨) انظر: الدهامية (قلعة ابن فرمان) Dahamiyah (Qalat).
 (١٩) انظر: العوفية Ufiyah.
 (٢٠) انظر: الدهامية (قلعة ابن فرمان) Dahamiyah (Qalat).
 (٢١) انظر: طبر Tabr.
 (٢٢) انظر: الدهامية (قلعة ابن فرمان) Dahamiyah (Qalat).
 (Ibn Farman)



أسماء أو عدد قنوات الضفة اليسرى	أسماء الأماكن على الضفة اليسرى	أسماء أو عدد قنوات الضفة اليمنى	أسماء الأماكن على الضفة اليمنى	اتجاه النهر
...	دهامية قلعة ابن فرمان ^(٢)	٣	أبيجع ^(١)	جنوب.
...	الأبيض ^(٤)	٢	الجوار ^(٣)	جنوب، وجنوب غرب، وجنوب شرق.
...	أم جمل ^(٦)	٢	الجوار ^(٥)	جنوب.
...	أم جمل ^(٩)	السجر ^(٧) المنشد	السجر ^(٨)	جنوب شرق، وشمال شرق.
...	أبو سدرة ^(١١)	...	أبو سدرة ^(١٠)	جنوب-جنوب شرق، وشرق، وجنوب-جنوب شرق.
...	الصِّل ^(١٣)	...	البربوقة ^(١٢)	جنوب-جنوب شرق.
...	الصبايد ^(١٥)	١	الصبايد ^(١٤)	جنوب-جنوب غرب، وغرب، وجنوب، وغرب.
...	الضواء ^(١٧)	٣	العكاشي ^(١٦)	جنوب شرق.
...	الساتينة ^(١٩)	٢	رييحة ^(١٨)	جنوب شرق.

- (١٠) انظر: سدرة (أبو) Sirah (Abu).
 (١١) انظر: سدرة (أبو) Sirah (Abu).
 (١٢) انظر: البربوقة Barbugah.
 (١٣) انظر: الصِّل Sill (As).
 (١٤) انظر: الصبايد Siyayid.
 (١٥) انظر: الصبايد Siyayid.
 (١٦) انظر: العكاشي Ukashi (Al).
 (١٧) انظر: الضواء Dhuwa.
 (١٨) انظر: رِيحَة Rubaiiah.
 (١٩) انظر: الساتينة Basatinah (Al).

- (١) انظر: أبيجع Ubaiji.
 (٢) انظر: الدهامية قلعة ابن فرمان Dahamiyah (Qalat Ibn Farman).
 (٣) انظر: الجوار Jawwar.
 (٤) انظر: الأبيض Ubaiyidh (Al).
 (٥) انظر: الجوار Jawwar.
 (٦) انظر: جمل (أم) Jamal (Umm).
 (٧) انظر: المَجْرَ Majar (Or Mijarr).
 (٨) انظر: المَجْرَ Majar (Or Mijarr).
 (٩) انظر: جمل (أم) Jamal (Umm).

اتجاه النهر	أسماء الأماكن على الضفة اليمنى	أسماء أو عدد قنوات الضفة اليمنى	أسماء الأماكن على الضفة اليسرى	أسماء أو عدد قنوات الضفة اليسرى
جنوب شرق، وجنوب، وجنوب-جنوب شرق.	دريويشي ^(١)	...	الظليمة ^(٢)	...
جنوب-جنوب شرق، وشرق، وشمال شرق.	موزانية ^(٣)	٦	الظليمة ^(٤)	...
شرق، وجنوب، وجنوب شرق، وجنوب.	أم مسحا ^(٥)	١	لطلاطة ^(٦)	لطلاطة ^(٧) ومجرية ^(٨)
شرق-جنوب شرق.	الحفيرة ^(٩)	السيد ^(١٠)	قلعة صالح ^(١١)	١
شرق.	البهظة ^(١٢)	١	قلعة صالح ^(١٣)	...

من قلعة صالح إلى العزير: (المسافة ٥, ٢٧ ميلاً أو ٣٢ ميلاً)

اتجاه النهر	أسماء الأماكن على الضفة اليمنى	أسماء أو عدد قنوات الضفة اليمنى	أسماء الأماكن على الضفة اليسرى	أسماء أو عدد قنوات الضفة اليسرى
جنوب شرق.	البهظة ^(١٤)	...	أبو صبخاية ^(١٥)	١
شرق.	بطيطية ^(١٦)	٣	أبو الجاية ^(١٧)	١
جنوب، وشرق.	نفيخ ^(١٨)	٢	أبو مزبوتية ^(١٩)	٥

- (١) انظر: دريويشي Diraiwishi.
 (٢) انظر: الظليمة Dhilaimah.
 (٣) انظر: موزانية Muzaniyah.
 (٤) انظر: الظليمة Dhilaimah.
 (٥) انظر: مسحا (أم) Masha (Umm).
 (٦) انظر: لطلاطة Latlatah.
 (٧) انظر: لطلاطة Latlatah.
 (٨) انظر: مجرية Michriyah؛ وهي الجيم العراقية، وقد تكتب مشرية.
 (٩) انظر: الحفيرة Hafairah.
 (١٠) انظر: السيد Saiyid (Canal)؛ قناة.
 (١١) انظر: صالح قلعة (Salih (Qalat).
 (١٢) انظر: البهظة Bihdhah.
 (١٣) انظر: صالح قلعة (Salih (Qalat).
 (١٤) انظر: البهظة Bihdhah.
 (١٥) انظر: صبخاية (أبو) Sabkhayah.
 (١٦) انظر: بطيطية Bitaitiyah.
 (١٧) انظر: الجاية (أبو) Chayah (Abu)؛ بالجيم العراقية.
 (١٨) انظر: نفيخ Nufaikh.
 (١٩) انظر: مزبوتية (أبو) Muzaiwiyah (Abu).

أسماء أو عدد قنوات الضفة اليسرى	أسماء الأماكن على الضفة اليسرى	أسماء أو عدد قنوات الضفة اليمنى	أسماء الأماكن على الضفة اليمنى	اتجاه النهر
٣	عبدالله بن علي ^(٣)	أبو تمر ^(٢)	أبو تمر ^(١)	جنوب-جنوب شرق.
٥	عبدالله بن علي ^(٤)	...	الهدامة ^(٤)	جنوب شرق.
٥	الحصان ^(٧)	...	أبوروبة ^(٦)	غرب-جنوب غرب.
٤	جمالي ^(٩)	...	الجوهري ^(٨)	جنوب-جنوب شرق.
...	الدغيمية ^(١١)	...	متريس ^(١٠)	جنوب، وغرب، و جنوب شرق.
...	الدغيمية ^(١٣)	...	جمشة ^(١٢)	شرق، و جنوب، و جنوب شرق.
١	غميجة الغربية ^(١٥)	...	مُحَيَّرَة ^(١٤)	جنوب شرق، و شرق، و جنوب شرق.
١	غميجة الشرقية ^(١٧)	١	مُحَيَّرَة ^(١٦)	جنوب، و جنوب شرق، و جنوب.
١	محييس ^(١٤)	١	العُزَيْر ^(١٨)	جنوب غرب، وغرب، و شمال غرب.
١	العُزَيْر ^(٢١)	...	العُزَيْر ^(٢٠)	جنوب غرب.

- (١) انظر: تمر (أبو) Tamr (Abu).
- (٢) انظر: تمر (أبو) Tamr (Abu).
- (٣) انظر: عبدالله بن علي Abdullah-Ibn-Ali.
- (٤) انظر: الهدامة Haddamah.
- (٥) انظر: عبدالله بن علي Abdullah-Ibn-Ali.
- (٦) انظر: روبة (أبو) Rubah (Abu).
- (٧) انظر: الحصان Hisan.
- (٨) انظر: الجوهري Juahari.
- (٩) انظر: جمالي Jammali.
- (١٠) انظر: متريس Mantaris.
- (١١) انظر: الدغيمية Dighairiyah.
- (١٢) انظر: جمشة Jamshah.
- (١٣) انظر: الدغيمية Dighairiyah.
- (١٤) انظر: مُحَيَّرَة Muhaiyarah.
- (١٥) انظر: غميجة الغربية Ghumaijah Gharbi.
- (١٦) انظر: مُحَيَّرَة Muhaiyarah.
- (١٧) انظر: غميجة الشرقية Ghumaijah Sharqi.
- (١٨) انظر: العُزَيْر (قبر) Azair.
- (١٩) انظر: مُحَيَّيس Mihabis.
- (٢٠) انظر: العُزَيْر (قبر) Azair.
- (٢١) انظر: العُزَيْر (قبر) Azair.

من العُزَيْر إلى قرية القرنة: (المسافة ٣٠ أو ٣٣ ميلاً)

اتجاه النهر	أسماء الأماكن على الضفة اليمنى	أسماء الأماكن على قنوات الضفة اليمنى	أسماء الأماكن على الضفة اليسرى	أسماء أو عدد قنوات الضفة اليسرى
جنوب، وجنوب شرق.	المنجابي ^(١)	...	شط العتيق ^(٢)	...
جنوب.	أبو خلكال ^(٣)	...	حميان ^(٤)	...
جنوب، شمال شرق.	نهر الشافي ^(٥)	١	حميان ^(٦)	١
جنوب.	الصريفه ^(٧)	١	حميان ^(٨)	...
غرب، وجنوب-جنوب شرق.	الصريفه ^(٩)	الصحيفة ^(١٠)	ويسج ^(١١)	...
جنوب، وغرب.	سلج المقرون ^(١٢)	...	ويسج ^(١٣)	...
جنوب.	صخيرج ^(١٤)	٢	ويسج ^(١٥)	...
شرق، وشمال شرق، وشرق، وجنوب شرق، وجنوب.	ملعب ^(١٦)	...	إثيلات ^(١٧)	...
جنوب، وجنوب غرب، وغرب، وشمال غرب.	ملعب ^(١٨)	...	مدهونة ^(١٩)	١
شمال غرب، وغرب، وجنوب غرب.	الحريبة ^(٢٠)	...	مدهونة ^(٢١)	...

(١) انظر: المنجابي Manjabi.

(٢) انظر: العتيق (شط) (Atiq (Shatt-Al).

(٣) انظر: خلكال (أبو) (Kikhhal (Abu).

(٤) انظر: حميان Humaiyan.

(٥) انظر: الشافي (نهر) (Shafi (Nahr).

(٦) انظر: حميان Humaiyan.

(٧) انظر: الصريفه Sarifah.

(٨) انظر: حميان Humaiyan.

(٩) انظر: الصريفه Sarifah.

(١٠) انظر: الصحيفة Suhaifah.

(١١) انظر: ويسج Waisaj.

(١٢) انظر: سلج المقرون (Silch- Al-Maqrūn).

(١٣) انظر: ويسج Waisaj.

(١٤) انظر: صخيرج Sikhairiz.

(١٥) انظر: ويسج Waisaj.

(١٦) انظر: ملعب Malaab.

(١٧) انظر: إثيلات Ithailat.

(١٨) انظر: ملعب Malaab.

(١٩) انظر: مدهونة Madhunah.

(٢٠) انظر: الحريبة Hiraibah.

(٢١) انظر: مدهونة Madhunah.

أسماء أو عدد قنوات الضفة اليسرى	أسماء الأماكن على الضفة اليسرى	أسماء أو عدد قنوات الضفة اليمنى	أسماء الأماكن على الضفة اليمنى	اتجاه النهر
الروطة ^(٣)	الروطة ^(٢)	...	الحرية ^(١)	جنوب-جنوب غرب.
...	هُمايون ^(٥)	...	الزجية ^(٤)	جنوب.
...	كريمات كعب ^(٧)	...	الزجية ^(٦)	جنوب شرق.
...	كريمات كعب ^(٩)	١	دورة السبع ^(٨)	جنوب.
...	كريمات كعب ^(١١)	٢	ابن منديل ^(١٠)	جنوب، و جنوب شرق، و جنوب.
...	المزيرة ^(١٣)	...	بربخ ^(١٢)	جنوب
...	المزيرة ^(١٥)	١	نهيرات ^(١٤)	جنوب
...	المزيرة ^(١٧)	...	القرنة ^(١٦)	جنوب شرق.

- (١) انظر: الحرية Hiraibah.
 (٢) انظر: الروطة Rotah (Ar).
 (٣) انظر: الروطة Rotah (Ar).
 (٤) انظر: الزجية Zachiyah.
 (٥) انظر: همايون Humayun.
 (٦) انظر: الزجية Zachiyah.
 (٧) انظر: كريمات كعب Karaimat Kaab.
 (٨) انظر: دورة السبع Daurah-As-Saih.
 (٩) انظر: كريمات كعب Karaimat Kaab.
 (١٠) انظر: منديل (ابن) Mandil (Ibn).
 (١١) انظر: كريمات كعب Karaimat Kaab.
 (١٢) انظر: بربخ Barbukh.
 (١٣) انظر: المزيرة Muzairaah.
 (١٤) انظر: نهيرات Nahirat.
 (١٥) انظر: المزيرة Muzairaah.
 (١٦) انظر: القرنة (قرية) Qurnah Village.
 (١٧) انظر: المزيرة Muzairaah.

مذكرة عن نهر دجلة:

في شهر أكتوبر يصير النهر في أشد انخفاض له، أما قنواته فتظل في حالة من التحول المستمر لفترة شهر في هذا الموسم وذلك بالنسبة للمسافة من النهر الواقعة من عليّ العُربيّ فما أعلاه. ويتراوح عرض النهر من ٣٠٠ إلى ٤٠٠ ياردة في أغلب الأماكن، كما يتراوح ارتفاع الضفاف من ١٠ إلى ٢٠ قدماً. أما البطن فكتلة من الضفاف الرملية لا تتفأ تغير من هيئتها، كما نجد قناة المياه العميقة ضيقة نسبياً في كثير من المواضع. وتتعدر الملاحة بصورة بالغة حول الكوت.

نهر دجلة:

١- في المسافة حتى قبر العُزَيْر، وفوق قلعة صالح تتسع المساحة لمرور القوارب، أما بين هذين الموضعين المعروفين بالمضائق فليس من الآمن أو الممكن أن يتجاوز قارب قارباً آخر إلا إذا مال القارب الذي في المقدمة جانباً.

٢- في فصل ارتفاع المياه من شهر أبريل فصاعداً، يصل التيار في مواضع معينة من دجلة إلى معدل خمس عقد، بحيث يستحيل على القارب ضعيف الجهد أو الطاقة أن يشق طريقه في هذا المكان.

٣- في «المضائق» تصير الضفاف شديدة الانخفاض نظراً لما يصيب النهر في هذه المواضع من وهن، فتفيض مياه الفيضان على الجانبين بحيث يضعف التيار على النحو المتوقع من وجود المضائق، أما في المسافة من الكوت إلى العمارة فتشدد قوة التيار في مرسم الفيضان.

٤- ومن الجلي الواضح أن غاطس السفينة ذو أهمية كبرى في نهر دجلة، ففي وقت انخفاض المياه في عام ١٩١٥م، تمكنت قوارب من طبقة «ب P» ذات الغاطس الذي يزيد على خمسة أقدام، لم تتمكن من العبور إلا بعد التغلب على تبعات فوق الاحتمال، ونجد أن قارباً مثل المجيدية ذا البناء الخاص يحمل حمولة ٤٠٠ طن مع غاطس قدره أربعة أقدام.

مراقبة مياه نهر دجلة:

أولاً: الأسباب الرئيسة للأحوال الراهنة لأسفل نهر دجلة.

ثانياً: الأحوال من سامراء حتى الكوت.

- ١- مقدمة.
- ٢- من سامراء حتى ديالى.
- السمة العامة للنهر.
- المنطقة على الضفة اليسرى واحتمالات الفيضان.
- المنطقة على الضفة اليسرى واحتمالات الفيضان.
- ٣- من ديالى حتى الكوت.
- السمة العامة للنهر.
- المنطقة على الضفة اليمنى واحتمالات الفيضان
- المنطقة على الضفة اليسرى، واحتمالات الفيضان
- ٣- الأحوال من الكوت حتى القرنة.
- ٤- مذكرة عن مشروع السير دبليو ولكوكس W. Willcocks لمراقبة دجلة.

٥- محضر للتائج العامة.

٦- المراجع.

أولاً: الأسباب الرئيسية للأحوال الراهنة:

نستطيع إيجاز الأسباب الرئيسية للأحوال الراهنة بأسفل نهر دجلة على النحو الآتي:

١- لا يستطيع بطن نهر دجلة بين سامراء والقرنة أن يتحمل فيضان الربيع كله أو أغلبه (مارس-أبريل-مايو)، ففي بعض الأحيان يصل النهر إلى مستوى الفيضان لفترات قصيرة في يناير أو فبراير، بل وفي ديسمبر (بصورة استثنائية).

٢- النهر عرضة لأن يرتفع ماؤه بصورة مفاجئة وعنيفة في مارس وأبريل حين يصل تدفقه في الثانية عند بغداد لفترات قصيرة من ١٨ إلى ٢٠ ضعف تدفقه في وقت انخفاض الماء، وأكثر من ضعف متوسط التدفق في الثانية في شهر أبريل حين يشد الفيضان. وقد تحدث ارتفاعات في منسوب المياه بصورة غير منتظمة في ديسمبر ويناير وفبراير نتيجة للأمطار الغزيرة، ولكنها على حدتها لا تمثل خطراً كبيراً. وتبلغ سرعة النهر في أثناء الفيضان نحو أربعة أميال في الساعة بالمتوسط، ولكنها قد تزداد بصورة كبيرة عند ارتفاع الفيضان (حيث تصل عند بغداد ستة أميال بالتأكيد).

٣- في ارتفاعاته الكبرى يحمل نهر دجلة كثيراً من الغرين، وتشويه كدرة شديدة.

٤- تصبح التربة في دلتا نهر دجلة التي تبدأ بجوار بلد التي تبعد نحو ١٢ ميلاً أو في سامراء طينية لينة.

٥- من جوار المنصورية لمسافة نحو ٣٨ ميلاً عن طريق النهر فوق بغداد تنخفض الأرض على جانبي النهر عموماً عن مستوى الفيضان العالي، كما أن المنحدر المستعرض الذي يتعد عن النهر يصبح شديداً تسيباً.

٦- بينما نجد النظام القديم للري لنهر دجلة قد أصيب بالدمار التام لا تنهض الحكومة التركية بأي أعمال لإصلاح الري كتحصين الملاحه أو الري أو الوقاية من الفيضانات الشديدة، كما نجد من ناحية أخرى أن ما يقوم به العرب بصورة متقطعة من بناء للسدود أو قطع للمياه لم يكن يخضع لأية رقابة أو سيطرة. وهكذا نجد أن:

أ- أن النهر لم يلحق التوجيه اللازم؛ إذ نجده يغطي مساحة من بطنه في أوقات انخفاض المياه، بحيث تعجز المياه عن تطهير هذا البطن، فيترسب الغرين، وتتحول ضفاف النهر الرملية بشكل متكرر حيث تكثر هذه الظاهرة بين بغداد والكوت.

ب- تفتقر السدود الحالية إلى القوة والضخامة الكفيلة بتوفير الوقاية اللازمة من الفيضان، كما نجدها تفتقر أيضاً إلى الإصلاح المنتظم.

ج- تفتقر القنوات الحالية إلى التصميم العلمي، وكذا الصيانة الكافية ولذلك نجدها قد انقلبت من مصدر نفع وفائدة إلى سبب لغرق المناطق التي حولها.

ثانياً: الأحوال من سامراء إلى الكوت،

١- مقدمة:

سوف نتناول الأحوال من سامراء إلى ديالى، وكذا الأحوال من ديالى إلى الكوت بصورة منفصلة، فنذكر في كل حالة منهما شيئاً عن السمة العامة للنهر، ووضع الأرض على جانبي النهر، والمدى الذي تغرق فيه الأرض في الظروف العادية، واحتمالات حدوث الفيضانات بسبب انكسار السدود أو بسبب وجودها.

وحي بني أن نفترض بادئ ذي بدء أنه بالنسبة للفيضان العادي فالصورة التي يفيض بها نهر دجلة، وكذا المدى والعمق وغير ذلك فهذه الفيضانات تختلف بصورة متفاوتة من عام لآخر، كما أننا نقتصنا التفاصيل الدقيقة، كما حدث في الفيضانات السابقة. ومن ثم نجد أن المعلومات الخاصة بالفيضانات العادية لن تتجاوز العمومية الشديدة.

وثانياً في أماكن كثيرة من ضفتي النهر، يستطيع الأتراك إحداث كسور لهاتين الضفتين في أوقات الفيضان ليتسببوا بذلك في غرق الأراضي المجاورة، ويمكننا القول في واقع الأمر إن الأتراك يمكنهم صنع ذلك بصورة متفاوتة من الفعالية في أي مكان تقريباً من المنصورية حتى الكوت، كما أنهم يستطيعون استخدام مياه الفرات لإغراق الأراضي الواقعة على الضفة اليمنى من نهر دجلة. وسوف نكتفي في هذا الشأن بإشارات عامة أما بالنسبة للمعلومات الخاصة بالتفصيلات فيعوزها الاكتمال ومن السهل أن تصير فعالة.

أما التقرير الوافي عن احتمالات الفيضان فلا يمكن التوصل إليه إلا بناء على استقصاءات شاملة، ودراسة شخصية للأرض يقوم بها مهندس متخصص في شؤون المياه.

وثالثاً إن كان السبب في حدوث الفيضان ينحصر في دمار أصاب الضفتين وتصدع في السدود فلن يكون في ذلك ضرر يصيب الملاحاة في مجرى النهر نحو المصب، وسينحصر الضرر في إعاقاة الحركة عن طريق البز. ومثل هذه الفيضانات لن يحدث تغييراً على الملاحاة في نهر دجلة عند انخفاض المياه، أما في موسم الفيضان فيجعل الملاحاة أكثر سهولة إلى حد ما. ولا بد من بناء الجسور على النهر إذا أردنا أن نحول بين انحراف الملاحاة أسفل المجرى، وهو أمر ليس مستحيلاً، ولكنه شديد الصعوبة في ظروف الحرب الحالية، فهي تحتاج كثيراً من الإعداد والأيدي العاملة. فسرعان ما تنتشر خبر محاولة إقامة هذه الجسور بين المحليين انتشار النار في الهشيم، لما له من تأثير مدمر على عرب أسفل النهر. ونكاد نجزم أن هؤلاء السكان المحليين سرعان ما ينقلون تلك الأخبار، ومن المرجح تضرر توفير عمالة عربية لهذا الغرض. وإذا كان النهر في وقت الفيضان استحالة الإعداد لعملية من هذا النوع على أي حال.

ورابعاً، لن تستطيع قوة على نهر دجلة أسفل المجرى من مواقع الأتراك، إن لم تكن في موقع يمكنها من تسديد الضربات إليهم في الأماكن التي ينوون منها إحداث كسر في الضفتين، فكل ما يمكن عمله هو توفير الحماية لمناطق محدودة

عن طريق السدود وكذا، إن توفرت ظروف معينة، إيجاد ثغرات للتخفيف من ضغط المياه، بتسريب بعضه إلى المناطق التي لا يخشى وقوع ضرر كبير من جراء ذلك. وسوف لن يجد إزاء ذلك سوى التقدم إلى رأس دلتا نهر دجلة، وكذا السيطرة على الفرات حتى هيت.

٢- من سامراء حتى ديالى:

خلال الاثني عشر حتى الخمسة عشرة ميلاً الأولى أسفل سامراء يتدفق نهر دجلة فوق قاع من الحصى والرمل والطين، مع وجود تكشفات بين الحين والآخر من الكونجلوميريت مشكلة منحدرات يسرع فيها تدفق المياه. أما بجوار بلد فنجد ذلك النهر وقد تشعب إلى قناتين أو ثلاث قنوات متجاوزاً مجموعة من الجزر، حيث يصير قاعه من ذلك الموضع فصاعداً عبارة عن طمي. وبالقرب من الجزر تشتد سرعة التيار في وقت الفيضان. وعند المنصورية يتدفق في أوقات الفيضان المرتفع بصورة لا تقاس بما يمكن حدوده في قاع النهر عند بغداد. فإذا ما اتجهنا أسفل المجرى بالطوافات وجدنا الملاحة سهلة بالنسبة للقوارب الصغيرة، على الرغم من بطئها الشديد في حالة وجود رياح عكسية، أما السفن التي حمولتها ثمانية أطنان فيمكنها الصعود إلى سامراء، إلا عند ارتفاع الفيضان. أما إذا انخفض منسوب الماء، فلا بد لها من اجتياز المواضع الضحلة بتخفيف حمولتها، ويمكن للبواخر ذات الغاطس الذي يبلغ أربعة أقدام - على ما يبدو - الصعود إلى سامراء في أثناء موسم الفيضان على الرغم من عجزها عن الصمود أمام أي ارتفاع شديد العنف في الفيضان. المنطقة التي على الضفة اليمنى (الغربية):

إذا هبطنا حتى رأس قناة الدجيل، أسفل سامراء بتسعة أو عشرة أميال، وجدنا هذه المنطقة التي على الضفة اليمنى مرتفعة إلى حد ما، وفوق مستوى الفيضان المرتفع إلا في المنخفض الممتد من النهر عند إسطبلات. وبين رأس الدجيل ونهر الطارمية (أمام المنصورية) يوجد حزام من الأرض متفاوت الارتفاع، أما في جنوب هذا الحزام فالأرض تحت مستوى الفيضان المرتفع لذلك تشق كمية معينة من المياه طريقها في فصل الربيع بمحاذاة قناة الدجيل وفروعها. ومن نهر الطارمية هبوطاً إلى المنطفة المواجهة لديالى، نجد الأرض غرب النهر جميعها حتى الهضبة الصحراوية إلى الشمال من بحيرة عَكَرْكَوْف^(١)، وجنوباً حتى مسافة بضعة أميال من نهر الفرات، باستثناء بضع رقع منعزلة وتلال وجسور وغيرها، تحت مستوى الفيضان المرتفع لنهر دجلة. وبلغ ارتفاع نهر الفرات في غرب بغداد عن نهر دجلة نحو ٥-٦ أمتار بحيث تسيطر مستويات الفيضان فيه في هذا المكان أو تكاد على جميع المناطق الواقعة بين النهرين إلى الجنوب من الهضبة الصحراوية الرئيسة المنتهية إلى الشمال من بحيرة عَكَرْكَوْف. والاستثناء الرئيس من تلك القاعدة هي الجزيرة الصحراوية العالية إلى الشرق من الفلوجة، كما نجد منخفضاً بين النهرين يمتد في اتجاه جنوب-جنوب شرق الطرف الجنوبي لعَكَرْكَوْف. ويتوازي خط أدنى

(١) انظر: عَكَرْكَوْف Aqarquf. وعَكَرْكَوْف أو دور كاليكالزو مدينة قديمة يرجع تأريخها إلى العهد الساساني. وفيها آثار ما تزال شاخصة في غرب مدينة بغداد. وقد أصبحت عاصمة للحثيين في العراق بعد سقوط بابل على يد الحثيين الذين جاؤوا من آسيا الصغرى.

Indian Dagra، ولكن تشكك المعلومات التي وردت بعد ذلك في تعرض هذه المنطقة للفيضان منذ عام ١٩١٠م.

وبناء على ما قيل آنفاً نجد أنه بحدوث ثغرات في ضفتي نهر دجلة وسدوده وكذا تحويل المياه من الفرات، قد تغمر المياه في وقت الفيضان تلك المنطقة بأسرها، وهي الواقعة جنوب بلد بين نهر دجلة وهضبة الصحراء، وتمتد إلى الجنوب مرة أخرى بين نهر دجلة والفرات، بحيث لا يتبقى من الأراضي الجافة سوى جزر متناثرة. فإذا أقيم سد أو سدود في هذا الجزء من نهر دجلة فربما أدى ذلك إلى حدوث فيضان يمتد هبوطاً حتى الحبي.

الأراضي على الضفة اليسرى (الشرقية)؛

من سامراء حتى السندية تصبح الأرض على الضفة اليسرى بمنأى من فيضانات نهر دجلة على وجه العموم. أما السبخة خلف قناة القائم القديمة، فيغذيها-على ما يبدو- مياه قادمة من التلال، وبين السعدية (أسفل السندية بأربعة أميال) والمنصورية نجد الأرض بالقرب من نهر دجلة تغوص تحت مستوى الفيضان لذلك النهر. أما جنوباً من المنصورية، مروراً ببغداد إلى مفرق ديبالي فيمتد منخفض يمكن أن تغمره المياه القادمة من نهر دجلة. ويحد هذا المنخفض من الشرق أراض أكثر ارتفاعاً ليست عرضة للفيضان القادم من نهر دجلة وذلك حتى بقعة قد تبعد نحو ثمانية أو تسعة أميال إلى الشمال الشرقي من بغداد، أما جميع الأراضي إلى جنوب السندية بين نهر دجلة وديبالي فتسودها مستويات فيضان ديبالي، ويروها بصورة

مستوياته تقريباً مع المجرى العام لنهر دجلة، مع تراوح المسافة بينهما في هذا المكان من أربعة إلى ثمانية أميال.

وتوفر للضفة اليمنى لنهر دجلة أسفل نهر الطارمية عدد وفير من السدود، كما نجد عدداً كبيراً أيضاً من الجسور توفر الحماية لغرب بغداد من جانبها المواجه للأرض الخلفية. وفي الظروف العادية تغمر المياه المنطقة الواقعة بين غرب بغداد وبحيرة عكرگوف في فصل الربيع حين يستحيل الوصول إلى بغداد براً إلا بمحاذاة هذه الجسور. وقد يمتد هذا الفيضان شمالاً لأميال كثيرة، أما جنوباً فهو عادة لا يتجاوز بكثير الجسر الحديدي على قناة الخر.

ونعدي هذا الفيضان تدفقات تأتي من الضفة اليمنى لنهر دجلة، كما تأتيه بين الحين والآخر تدفقات أيضاً من قناة السخاوية من نهر الفرات. وقد كان بهذه القناة سدود عند بدايتها قرب الرمادي، ولكن هذا النوع من الحماية لم يكن دائماً ذا تأثير، ويقول أحد التقارير إن الأتراك كانوا يستخدمون هذه القناة طريقاً مائياً في موسم الفيضان عام ١٩١٦م. وإلى الجنوب من جسر الخر بمحاذاة طريق بغداد-المسيب نجد حزاماً من الأرض يجف عادة في وقت الفيضان. وإلى الجنوب أيضاً من ذلك الجسر وعلى بعد نحو عشرة أميال من بغداد تذكر تقارير الطريق لعامي ١٩٠٣ و ١٩٠٥م منطقة تكثر فيها السباح، تحت الماء في فصل الربيع، وتمتد لنحو خمسة أميال، ثم ترتفع الأرض بعد ذلك وتجف. وتعد هذه الأرض عرضة للفيضان حسب ورقة دغرا الهندية

رئيسة شبكة من القنوات المتفرعة من ذلك النهر، والزاوية بين آخر منبسطات لديالى ونهر دجلة إلى الجنوب من المعظم فعبارة عن أرض منخفضة يسيطر عليها النهران كلاهما.

وتكثر بنهر الفرات من المنصورة إلى ما دونها السدود على ضفته اليسرى، أما بغداد بالإضافة إلى الأرض على جانب النهر شمالاً وجنوباً منها من المعظم وأسفل منها حتى القرارة فقد وقاها من الفيضان جسر ترابي طويل تتخلله سدود أصغر حجماً. أما التجهيزات الوقائية بدىالى فأقل من ذلك بكثير. وفي السنين العادية تغمر الأرض المنخفضة الواقعة إلى الشمال الشرقي والشرق والجنوب الشرقي من بغداد مياه الفيضان القادمة بصورة رئيسة من دىالى، نظراً لما يبذل من عناية أكبر بسدود نهر دجلة. وفي وقت الفيضان تحمل دىالى كميات وافرة من المياه إلى نهر دجلة على الرغم من أن أغلب هذه المياه يستهلك لأغراض الري فوق بعنوبة (ويبنى سد في كل عام عند دىالى بالقرب من رأس الخالص بهدف تحويل مياه دىالى إلى قناة الخالص من أجل الري).

ومن الجلي الواضح أنه في وقت الفيضان نجد أن جميع المناطق شرق نهر دجلة من السندية حتى مفرق دىالى يمكن غمرها بالمياه من دىالى أو من نهر دجلة أو من كلا النهرين في حالة انهيار ضفافهما أو سدودهما.

٣- من دىالى حتى الكوت:

على هذا القسم من المجرى نجد النهر شديد التعرج، فبينما نجد المسافة عن طريق البر من دىالى

حتى الكوت ١٠٣ أميال، نجدها عن طريق النهر تبلغ نحو ١٨٤ ميلاً. وتبلغ سعة المجرى نحو ٤٠٠ ياردة في المتوسط، وسرعة التيار من ٣,٥ حتى ٤,٥ ميلاً في الساعة عموماً في وقت الفيضان، ونحو ١,٥ ميل في الساعة عند انخفاض المياه. أما العمق فيبلغ نحو ٢٥ قدماً في وقت الفيضان، أما عند انخفاض المياه فلا نجد في بعض المناطق سوى ٣ أقدام من المياه، كما تعوق عملية الملاحة إلى حد كبير ما يتتاب الضفاف الرملية من تحول. وفي واحدة من أسوأ هذه المناطق، عند جنوب طيسقون شق الأتراك قناة جديدة، ولا تجد عملية رفع الأوحال في هذا الجزء من النهر؛ إذ سرعان ما يتراكم الطمي من جديد ولا بد من تهذيب لهذا النهر لا يتأتى إلا بوجود أشغال على نطاق واسع، فالضفاف مرتفعة إلى حد ما؛ إذ يبلغ ارتفاعها نحو ١٦-٢٠ قدماً فوق مستوى سطح الماء.

الأراضي على الضفة اليمنى:

تنحدر الأرض على الضفة اليمنى نحو المنخفض المذكور بعاليه ممتدة بين نهر دجلة والفرات من بحيرة عكرگوف، ويمتد هذا المنحدر في هذا المكان صوب الجنوب الشرقي تقريباً (حيث نجد أدنى المستويات على ما يبدو على مسافة تتراوح من ٤ إلى ١٨ ميلاً من نهر دجلة)، وحتى نقطة إلى الغرب من بغيلة تقريباً. ومن هذا المكان فصاعداً يتخذ مجراه على ما يبدو اتجاهها يجنح إلى الشرق ليلتقي بواد ضحل يمتد جنوباً من الضفة اليمنى لنهر دجلة أسفل بغيلة مباشرة. ويظل هذا الوادي غرب شط الحي متجهاً نحو نهر الفرات، ويلحظ أن الفرات عند الحلة أعلى مستوى

التيات على سبيل المثال بحيث توجه مياه النهر إلى داخل المنخفض بين نهر دجلة والفرات، ثم يشق الماء طريقه في هذا المنخفض إلى داخل واد ضحل إلى الجنوب من بغيلة، ومن ثم إلى الفرات، كما قد يغمر أيضاً عموماً أغلب تلك المناطق الواقعة بين النهرين (ومن المحتمل جداً أن يحدث مثل هذا السد كسراً أو نحو ذلك في حواجز الضفة اليسرى). أما بالنسبة لغمر هذه المنطقة بالمياه من هذا الجزء من الضفة اليمنى فقد نلاحظ أننا نجد الضفاف المرتفعة لقناة الملقا القديمة والممتدة أسفل الشية جنوب طيسقون في خط مواز تقريباً على النهر، على مسافات تتراوح بين الميل والاثني عشر ميلاً منه، نجدها في حال لم تعد تمكنها من الحيلولة دون حدوث فيضان؛ إذ قد تصدعت في مواقع مختلفة بحيث يزيد عرض الشغرات في بعض الأحيان عن نصف ميل، ثم نجد نهر الفرات أيضاً يسهم في غمر تلك المناطق إليه حتى نهر دجلة. أما بخصوص الضفة اليمنى أسفل بغيلة، فنجد سير دبليو ويلكوكس Sir W. Willcocks يقترح أن إغلاق نهر دجلة عند ثنية بغيلة، أو عند أي من الثنيتين اللتين تقعان أسفلها مباشرة أو عند الشيات الثلاث جميعها يمكن إطلاق كتلة عظيمة من المياه جنوباً في وادي بغيلة، لتشق طريقها خلال فتحة نهر الفرات أسفل الناصرية، مما يسبب على الأرجح كثيراً من القلق للناصرية، وهو يوصي بإجراء معين لمواجهة مثل هذا الموقف هو إزالة كل أثر ممكن للضفة جنوب الفرات، وكذا فتح القنوات، والسماح لأكبر قدر ممكن من المياه بالخروج من النهر في شكل فيضان، وهو يرى أن

مع ذلك من نهر دجلة عند العزيزية أو بغيلة، أما نهر دجلة من بغيلة حتى الكوت فأعلى مستوى بكثير من الفرات من السماوة حتى الناصرية.

وقد مر على قناة الحبي حين من الدهر كانت فيه تحمل المياه في موسم الفيضان من الكوت إلى الناصرية. أما الآن فلا تكاد مياه الفيضان تصل الفرات بالقرب من المكان الأخير (الناصرية) فمناقلها الجنوبية الرئيسة - على ما يبدو - هي نهر بيضاء ونهر حمزة اللذان يتدفقان في هور الحمار.

وبناء السدود على الضفة اليمنى لنهر دجلة في هذا القسم غير ذي أهمية، ففي الظروف العادية، يمثل النهر في موسم الفيضان عدداً من الفيضانات تصل حتى المنخفض الذي بينه وبين نهر الفرات، وكذا الوادي جنوب بغيلة. وفي أثناء ارتفاع الفيضان، على سبيل المثال، فهو يفيض بصورة كبيرة عند الطرف الجنوبي للثنية أسفل طيسقون، غير أن أغلب الأهوار بين النهرين يغذيها - على ما يبدو - مياه الفرات القادمة من المستويات الأشد ارتفاعاً فوق الديوانية، بل قد يصل هذا الماء حتى قرب نهر دجلة. فإذا لم تتجدد مياه الأهوار عن طريق النهرين، فقد تتملح بصورة تدريجية وتتبخر حيث لا تجد مخارج كافية لها.

فإذا هبطنا إلى بغيلة وجدنا هذه المنطقة بأسرها من نهر دجلة حتى منحدر المنخفض بين النهرين عرضة لأن تغمرها مياه الفيضان إذا حدث كسر في ضفاف نهر دجلة. أما الأماكن الأكثر عرضة لمثل هذا التصدع فهي الجانب الخارجي للثنيات الجنوبية، ويمكن إقامة سد أو أكثر في أحد هذه

مجار مائية من التلال الإيرانية وكذا المياه القادمة من ديالى.

غير أن مياه نهر دجلة من فوق الكوت يعتقد أنها تدخل السويكية عند ارتفاع الفيضان في حالة تصدع السدود.

أما المنخفض الواقع بمحاذاة الضفة اليسرى لنهر دجلة فقد تغمره مياه الفيضان القادمة من ذلك النهر وكذا من ديالى. وعلى أي حال، فإن قناة النهروان توفر طريقاً جافاً طوال العام، وذلك في الأماكن التي تعلو مستوى نهر دجلة على أقل تقدير، بين ديالى والعزبية، ويقال إن ارتفاعها الشديد يحول دون غمرها بالمياه القادمة من ديالى.

٣- الأحوال من الكوت إلى القرية،

لقد أوجزنا وصفنا لأهم ملامح النهر في هذا الجزء من مجراه، فإذا أردنا معلومات شافية لم يمكننا ذلك إلا من بلاد ما بين الرافدين. فمن الكوت إلى العمارة، نجد النهر وقد ناهز عرضه ٣٥٠ ياردة، وعمقه ٢٦ قدماً في وقت الفيضان و٥-٧ أقدام في موسم انخفاض المياه. وتبلغ سرعة التيار عموماً نحو ٣,٥-٤,٥ ميل في الساعة في وقت الفيضان و١-١,٥ ميل في الساعة في وقت انخفاض المياه. والنهر صالح للملاحة بالنسبة للبوادر ذات الغاطس الذي يتراوح بين ٣-٦ أقدام، حسب الموسم، ونجد في بطن النهر ضفافاً رملية تغير اتجاهها، لا سيما بين الشيخ سعد وعلي الغربي، أما ارتفاع الضفاف ففي تناقص مصرد؛ إذ تبلغ عند الكوت ١٦ قدماً فوق مستوى الماء المنخفض، وعند علي الغربي نحو

الناصرية لا يمكن إغراقها بإطلاق فيضان من المياه في قناة الحي التي لن يمكنها ارتفاعها الشديد من حمل الكثير من تلك المياه، وسوف تتدفق المياه الزائدة عموماً من قناة الحي. فإذا أقيم سد على نهر دجلة أسفل رأس شط الحي، فلن يؤدي ذلك إلى إطلاق مياه كثيرة إلى الحي نفسها، بل سيؤدي إلى تدفق الماء خلال فتحة عند المنحنى الثاني أسفل المنحنى عند بغيلة.

الأراضي على الضفة اليسرى:

متوازياً مع نهر دجلة من ديالى إلى الكوت يوجد منخفض معرض لأن تغمره مياه الفيضان، فحتى نقطة بعد نحو ١٢ ميلاً من العزبية، يمتد قاع قناة نهروان القديمة بمحاذاة الجانب الشمالي من هذا المنخفض، على مستوى أعلى قليلاً من ضفة نهر دجلة، وعند مسافات تتراوح بين ١٠-١٦ ميلاً من ذلك النهر. وإلى الشمال من العزبية فقد استدار في اتجاه نهر دجلة.

وقد تحدث فيضانات كبيرة من الضفة اليسرى لنهر دجلة، كما نجد مساحات ضخمة يغطيها الفيضان في فصل الربيع. وعند ارتفاع الفيضان ورد أن الأراضي القريبة من الضفة قد غمرها الفيضان على نطاق واسع بحيث لم يبق من المناطق الجافة التي يمكن التعويل عليها سوى ثلاثة أو أربعة أماكن (الكوت، والبغدادية، وطيّسْفون) أما الخط الطويل من الأهوار التي تبدأ بالقرب من بلد رُوْز في الاتجاه الجنوبي الشرقي ليشتهي في خور السويكية وفي الشمال الشرقي للكوت فيغذي بصورة تكاد تكون كاملة

وبالإضافة إلى قواعد تنظيم الصيانة النهرية وتنظيم شق القنوات وغير ذلك التي يفرضها المحليون، لا نجد سبيلاً لتحسين الأحوال في هذا الجزء من النهر سوى محاولة التحكم فيه تماماً ببناء الأعمال الهندسية على نطاق واسع. فإذا تركنا الأمر لمجرد التحسينات المحلية فربما أدى ذلك بسهولة إلى أحوال أشد سوءاً في أماكن لم تكن من قبل تمثل مشكلة على الإطلاق. ويقال إنه لا جدوى من التجريف، كما هي الحال مثلاً في المسافة من ديالى حتى الكوت. وقد يؤدي تحديد الممر بالمجرى إلى تحسين الأعماق؛ إذ من شأن استخدام جميع السفن لمجرى واحد أن يساعد على منع تراكم الغرين فيه. وفي الوقت الحاضر على الأقل بين الشيخ سعد حتى علي الغزبي فإن أفضل ممر قد حدد وزود بالطوافات. ولتحسين طرق الاتصال البري، وتوفير الوقاية لمناطق محدودة نجد أن بناء الحواجز أمر ممكن بطبيعة الحال، ولكن لا بد أن نأخذ في الاعتبار التأثير المرجح لمثل هذه المنطقة المجاورة.

وتوجد كمية هائلة من المياه تتدفق بين العمارة وقلعة صالح إلى داخل الأهوار الدائمة على جانبي النهر، والقنوات الرئيسة هي المجر الكبير على الضفة اليمنى والمشرح على الضفة اليسرى، حيث تستمد هاتان القناتان مياههما من النهر حتى في وقت انخفاض الماء. وفي صيف عام ١٩١٦م تردد أن نهر المشرح كان يستحوذ على نصف مياه نهر دجلة، كما أوصى ببناء سد عند رأسه. أما بالنسبة لباقي الأمور فإننا نجد أن احتمالات التحسن في هذا النهر في هذه المنطقة تضاهي

١٣ قدماً، وعند العمارة نحو سبعة أقدام. وفي وقت الفيضان، تكوّن مياه الفيضان أهواراً خلف المناطق المجاورة للضفاف مباشرة. وكلما أوغلنا في المجرى زاد حجم واستمرارية هذه الأخوار.

وفي وقت ارتفاع الفيضان، نجد خطأ يكاد يكون متصلاً من الأهوار يبلغ عرضه عدة أميال من الشيخ سعد على الضفة اليمنى، ومن علي الغزبي حتى العمارة على الضفة اليسرى، حيث نجد المجاري المائية من التلال وقد نهضت بمهمة تغذية تلك الأخوار.

فإذا ما هبط مستوى الفيضانات شرع الجزء الأكبر من المياه بالعودة إلى النهر، كما نجد مزيداً من المياه تنصرف جنوباً في الأهوار أسفل العمارة حيث يفقد الكثير من هذه المياه عن طريق التبخر. أما الجزء الأكبر من هذه الأهوار فيجف ماؤه في أثناء فصل الصيف. وعلى الضفة اليمنى على بعد أحد عشر ميلاً عن طريق النهر فوق العمارة نجد قناة البتيرة الضخمة التي تحرم نهر دجلة ماءه حتى في أثناء موسم انخفاض الماء، والتي يذهب إليها ربما أكثر بقليل من ثلث مياه النهر. أما الضفة اليسرى فوق مدينة العمارة مباشرة، فنجد المصب المشترك لقناة الجحلة^(١) والمشرح. وقد كانت هذه النتيجة في وقت ما تستولي على نصف مياه النهر على وجه التقريب، أما في عام ١٩١٦م فقد بني سد عند مصبها مما أدى إلى تناقص شديد في كمية المياه فيها.

(١) الجحلة؛ وهي الكحلاء (أ.د. خالد بن حمود السعدون، اتصالات شخصية، ١٤٣٠هـ)، انظر: الجحلة Jahalah.

على ما يبدو احتمالات التحسن في المنطقة من القرنة حتى العمارة.

ومن قلعة صالح حتى قبر العزير يتدفق نهر دجلة خلال المضائق حيث يقل عرضه نتيجة فقدان المياه حتى يصل عرضه إلى نحو ٧٥ ياردة. ويصل عمقه في هذا المكان إلى نحو ١٣ قدماً عند ارتفاع الفيضان ونحو خمسة أقدام عند انخفاض الماء.

والملاحظة هنا أكثر صعوبة منها في أي منطقة أخرى في أسفل نهر دجلة، ولا يرجع ذلك إلى ضيق المجرى فحسب، بل يرجع أيضاً إلى كثرة الثنيات الحادة. وحتى عام ١٩١٦م تسبب العرب في المنطقة المجاورة في مزيد من سوء الأحوال؛ إذ شقوا قنوات الري عند الثنيات، وألقوا بأغصان الشجر لاستعادة الأراضي عند هبوط الفيضان.

وقد أوصى بالتوقف عن هذه الممارسات، وأن تجرف أضيئ القنوات، أما شق قنوات جديدة عبر الثنيات فلن يتسم بالأمان ما لم يجر مسح دقيق يتيح التنبؤ بما سيكون له من أثر على النهر في المسافات السفلى من المجرى. أما السد عند

رأس المشرح فقد يساعد، إن تم، في تحسين الري أسفل قلعة صالح. وقد أوصى السير ويليام كوكس Sir William Willcocks في عام ١٩٠٥م بمعالجة النهر بغرس شجر الصفصاف على ضفافه، ووضع كتل ضخمة متراسة. وفي عام ١٩١١م وجدناه يفتح بناء سدود للقنوات فوق قلعة صالح التي كانت مصدراً لأغلب المتاعب بالنسبة للنهر (وكانت في ذلك الحين الجحلة والمجر الكبير والمشرح).

وبين قبر العزير والقرنة نجد أن كثيراً من المياه التي تركت نهر دجلة تعود أدرجها إلى النهر، مما يزيد عرضه وعمقاً كلما اقتربنا من القرنة، كما نجد جزءاً من نهر دجلة من الضفة اليمنى تمتد أيضاً بحيرة الحمّار أو القناة القديمة للفرات، ثم تلتقي هذه مرة أخرى بالمجرى الرئيس (شط العرب) أسفل القرنة، لا سيما عند كرامة علي.

وقد نلاحظ أن بعض التدابير التي ذكرناها آنفاً بقصد الحفاظ (على الأراضي المجاورة) من شأنها التأثير بصورة مؤقتة على العادات التي درج الأهالي على ممارستها، مما قد يجعلهم يلجأون بالشكوى إزاءها.

مذكرة عن مشروع السير ويليام كوكس Sir William Willcocks للسيطرة على مياه نهر دجلة:

١- حتى تتمكن من السيطرة الكاملة على مياه نهر دجلة فلا مناص من إقامة منظومة من الأعمال تشمل قناطر ومنفذاً لهذه المياه عند رأس دننا نهر دجلة بين سامراء وبلد، ويرجع السبب في ذلك إلى ما يأتي:

أ- تبدأ الأراضي في هذه المنطقة في الهبوط إلى مستوى أدنى من مستوى ارتفاع الفيضان لنهر دجلة. وتعد هذه النقطة هي أدنى النقاط التي يمكن عندها التحوط من فيضانات نهر دجلة. وحتى يتم هذا التحوط بصورة كاملة فلا بد بطبيعة الحال من إقامة القناطر والمنفذ كليهما.

ب- إن تحويل مياه نهر دجلة في هذه البقعة من شأنه إقامة الفرص لتخزين كميات ضخمة من مياه الفيضان في منخفض الثرثار (إلى

هذا المكان يكفي حاجات الري في المناطق الممتدة بين النهرين من بغداد حتى بابل، فإن لم يكن حجمها يكفي لتخزين كل مياه نهر دجلة المتاحة أمكن المضي قدماً في إقامة المنفذ حتى خزان الفرات في بحيرة الحبانية حيث يتم الربط بينهما بغرض تخزين المياه الزائدة وبين منخفض يفوقه كثيراً من حيث الحجم، وهو منخفض أبو دبيس (جنوب الحبانية). ويلحظ أن أبو دبيس له منفذ في زاويته الجنوبية الشرقية صوب كربلاء، ومع ذلك فيصير من الممكن على الأرجح الحصول على قدر كاف من المياه من أجل المستويات الأكثر ارتفاعاً وذلك عن طريق منفذ من الطرف الشمالي الشرقي للحبانية، وعن طريق رفع مستوى المياه المنصرفة من الطرف الجنوبي الشرقي لأبو دبيس (وهو منفذ من الطرف الشمالي الشرقي للحبانية، على الرغم من أنه ليس ضمن خطط السير ويليام كوكس Sir William Willcocks، فقد كان هناك تصميم قد وضع له قبل الحرب وصدقت عليه الحكومة التركية). وبنى السير ويليام كوكس Sir William Willcocks على بعض هذه الخزانات حسابات مؤداها أنه بالإمكان تخزين ١٨ ملياراً من الأمتار المكعبة من المياه، منها ١٢ ملياراً يمكن تخصيصها لأغراض الري (أما الباقي فستنفذ على الأرجح بسبب التبخر).

وتقول حساباته أيضاً إن تكلفة منفذ نهر دجلة حتى الحبانية وكذا تكلفة الخزانات الجديدة المتصلة بهذا المنفذ تصل إلى ٢٢٠٠٠،٠٠٠ جنيه إسترليني،

الجنوب الغربي من سامراء)، أو في منخفض الحبانية وأبو دبس (إلى الجنوب الشرقي من الرمادي)، على الجانب الأبعد من نهر الفرات. وتخزين مياه الفيضان في نهر الفرات ونهر دجلة كليهما أمر بالغ الأهمية لتسمية هذه البلاد؛ إذ نجد أن الزراعة في بلاد بين الرافدين تقوم على الري الدائم (حسب الفصل الذي تحدث فيه الفيضانات) أما انخفاض مياه النهرين فلا يكاد يكفي لقيام زراعة واسعة في المناطق فوق الكوت والديوانية، وما وراء ذلك جنوباً (مناطق شط العرب وغيرها). ومن الأسباب الأخرى التي تدعو لمثل هذا التخزين ما يمارس في أعلى بلاد ما بين الرافدين من ري على نطاق واسع مما يحرم العراق حسب تصور السير ويليام كوكس Sir William Willcocks من كل ما يأتي به الفرات على قلته وجزء عظيم مما يأتي به نهر دجلة على قلته أيضاً. فإن حدث أن قامت دولة أخرى بري أعلى بلاد ما بين الرافدين على نطاق واسع لم يعد من الضروري تخزين مياه الفيضان للعراق فحسب، بل يتطلب ذلك عقد اتفاقية لتقسيم القدر القليل المتاح بين الدولتين.

٢- يرى السير ويليام كوكس Sir William Willcocks أن منفذ نهر دجلة ينبغي أن يمتد من إسطبلات في مواجهة رأس قناة القائم القديمة تقريباً حتى منخفض الثرثار، فإن ثبت أن هذا المنخفض الذي لم يتم إجراء مسح له حتى الآن، إن ثبت أنه على قدر كاف من الضخامة، فلربما أمكن إقامة خزان في

وقد تنخفض هذه التكلفة إلى ١٢٠٠٠,٠٠٠ جنيه إسترليني في رأيه إن ثبت أن منخفض الثرثار من الضخامة بحيث يكفي لاستيعاب كل مياه نهر دجلة. أما في ظل الظروف التي أسفرت عنها الحرب فمن الصعب على ما يبدو، حساب التكلفة التي ستحتاجها مثل هذه الأعمال.

٣- ونورد أدناه قائمة الأعمال التي اقترحها السير ويليام كوكس Sir William Willcocks في عام ١٩١١م ولكن علينا أن نضع نصب أعيننا أن تلك الأعمال خططت على افتراض أن منفذ نهر دجلة وخزاناته ستكون فوق طاقة الحكومة التركية ومواردها، وأنها لذلك ستكون حسب رأيه شخصياً بدائل مؤقتة:

١- قناطر بلد مع إصلاح منظومة قنوات الدجيل التي تروي الأراضي الواقعة بين بلد وبغداد.
٢- إقامة سد على الضفة اليسرى لنهر دجلة قبالة المنصورية حتى الكاظمين، وكذا منفذ عند المعظم إلى داخل المنخفض إلى الشرق من بغداد، وأيضاً مخرج إلى نهر دجلة أسفل بغداد. ومن الممكن بهذه الطريقة تغيير فيضانات بغداد التي كانت ستستثمر لولا إقامة منفذ إسطبلات وخزانات نهر دجلة.

٣- تصريف مياه ديالى، ولا ضرورة هنا لوصف ما اقترحه السير ويليام كوكس Sir William Willcocks من مشروعات بديلة بالنسبة لديالى. وتتمثل العقبة الرئيسة في أي مشروع من هذا النوع على ما يبدو أنه

في حالة استخدام مياه ديالى لري أراض أخرى إلى جانب الأراضي التي تروها حالياً عن طريق نهر الخالص (وهي الآن أحد الأراضي المروية في بلاد ما بين الرافدين). فلن تجد أي من هذه الأراضي ما يكفيها من المياه إبان انخفاض الماء، وعنى أي حال فالمهم في الأمر بالنسبة للوضع الحالي هو ضرورة سد الثغرة التي يحدثها خلال تلال الحمرين وذلك إن أردنا السيطرة على مياه ديالى.

٤- تروى الأراضي الواقعة على الضفة اليمنى لنهر دجلة حتى الكوت باستخدام مياه الفرات في قناة نهر دجلة اليمنى؛ إذ تكون ضفاف هذه القناة بمثابة سد على هذا الجانب من نهر دجلة، أما المياه الفائضة فتخرج عن الضفة اليسرى (ويفترض الأمر مسبقاً ألا تحدث ثغرة ينفذ منها الماء عند رأس الدنيا).

٥- تصلح قناة الحيّ وتغذى بمياه نهر دجلة المحولة بواسطة قناطر عند الكوت.

٦- تتم السيطرة على النهر في الأهوار، كما تنظم القنوات الرئيسة على النحو المذكور آنفاً.

ولابد لنا أن نذكر أن الري المتطور للأراضي معناه التخلي عن فكرة الملاحة في نهر دجلة والفرات.

٥- نتائج عامة- ملخص:

يمكن إيجاز النتائج الرئيسة الآتية كما يأتي:

١- لضمان الوقوف أمام الفيضانات الصناعية من نهر دجلة بالنسبة للأراضي على كلا

الاستفادة القصوى من النهر فتطلب قدرأ كبيراً من الأعمال.

٧- للسيطرة الكاملة على مياه نهر دجلة باستخدام نظام متطور للأعمال، على المستوى الذي تستطيعه دولة تحتل العراق بصفة دائمة فلا بد من السيطرة على رأس دلتا نهر دجلة بين بلد وسامراء وكذا منخفض الثرثار. أما السيطرة الكاملة على ديالى فيلزمها السيطرة على مجراه حتى نقطة ينطلق منها ماؤه من تلال نهر دجلة، فإن وجد أنه من المحبذ السيطرة على العظيم (لم يتم مسحه حتى الآن) فلا بد من الأرجح من السيطرة على بندي العظيم في التلال الإيرانية.

٨- لتطوير الأراضي بين النهرين من الفلوجة حتى الكوت، لا بد من السيطرة على الفرات حتى هيت.

٦- المراجع:

Willcocks, Irrigation of Mesopotamia,
1st Edition, 1905

Willcocks, Irrigation of Mesopotamia,
2nd Edition, 1911

Willcocks, Plans for Irrigation of
Mesopotamia, 1911

Willcocks, Articles in Near East,
September 29th and October 6th, 1916

جانبي ذلك النهر، يلزم السيطرة على رأس الدلتا بين بلد وسامراء.

٢- للتحوط من حدوث فيضان صناعي من ديالى يغمر الأراضي الواقعة على الضفة اليمنى لنهر دجلة حتى الكوت، لا بد من السيطرة على رأس دلتا الفرات حتى هيت.

٣- للتحوط من حدوث فيضان صناعي من ديالى يغمر الأراضي الواقعة على جانبي ذلك النهر، لا بد من الوصول إلى البقعة التي يغادر عنها تلال الحمرين.

٤- بصرف النظر عن السيطرة على الأنهار حتى دلتاها، فلن نجد من التدابير للوقاية من حدوث فيضان صناعي سوى حماية مناطق محدودة باستخدام السدود، فإن جعلت المستويات ذلك أمراً ممكناً أضفنا إلى ذلك توفير مخارج تتيح خروج قدر من المياه على أقل تقدير إلى المناطق التي يسبب لها ذلك أقل قدر من الضرر.

٥- من السهل إحداث فيضان صناعي بإحداث كسور في الضفاف والسدود في أي مكان منها تقريباً، ثم إن السدود تحدث مزيداً من الضرر بالنسبة للملاحة في النهر، بيد أن من الأمور غير المحتملة، دون أن يصل ذلك إلى الاستحالة، أن يقوم العدو بهذه الأعمال على مستوى يسبب مثل هذه النتائج.

٦- لا يمكن التصرف إلا في أضيق الحدود في الآونة الحاضرة بالنسبة لإدخال تحسينات على أداء النهر، أما التدابير المطلقة للضرر فتصير أنجع ما تكون عند المضايق. أما

كبير؛ سفينة كبيرة. والضفتان تكسوهما أجمات ممتازة. أما الأرض في المنطقة المجاورة لنهر دجلة فكما يأتي:

منطقة الصدراتية ومنطقة بغيلية؛

يفصلهما عن حرير في أقصى الغرب من أراضي الجزيرة رقعة ممتدة من الصحراء عرضها نحو ٢٠ ميلاً. حيث وجدنا بها في فبراير عام ١٩١٦م عدة بحيرات ضخمة من مياه الأمطار تعرف بالمغدرات.

وتبلغ مساحة بغيلات نحو ستة أميال مربعة، أما مساحة الصدراتية فتبلغ نحو ثلاثة أميال مربعة. ونجدهما جنباً إلى جنب على الشاطئ الجنوبي أو الأيسر من مجرى دجلة. ولا نجد بهما من المحصولات سوى القمح والشعير.

منطقة الشيهانوية؛

(وهي مجرد اسم رسمي) تضم أراضي بدات سية^(١)، وأم أطنة، والشاية، والثابي متاخمة لمجرى دجلة بين الصدراتية ومصبتها في ترعة مديلل. ويحدها دجلة من الشمال وخور العطفية من الجنوب الشرقي. وتكتنفها المستنقعات إلى حد ما، بحيث يعدّ القمح والشعير محفوظين بالمخاطر، وهي مرعى جيد بالنسبة للأغنام.

مقاطع كميته؛

وهي المزرعة الرئيسة التي يقيم بها الشيخ آل بو دراج، وحدودها هي: الثابي وقناة الثابي في

(١) وردت تهجتها في المعجم هكذا Bidat Saiyyah, Umm Atna, Shaiyah, and Thabi

وقد تلقى معد هذا التقرير الكثير من العون من السيد ويتلي Arthur Whitley من مؤسسة جاكسون المحدودة Sir John Jackson, Limited.

دَجِيلَة Dajlah

١٠٠-١٩-٣٣، ١٠٠-٢٤-٤٤. انظر: دجلة (نهر) Tigris or Dajlah.

دَجِيْرَة Dajayrah

٥٨-٤٧-٢٠، ٤٤-٥٤-٤١. قرية من قرى بلحارث في محافظة الطائف بمنطقة مكة المكرمة تقع على ارتفاع ١٨٦٠ متراً فوق مستوى سطح البحر، ويقطنها من ٥٠١ إلى ٢٠٠٠ نسمة. وترتبط مع طريق الطائف-أبها-جازان الرئيس بدرب جبلي مستو و متموج ممهد ببطن واد جيد وسيع، إلى لا بأس به، طوله ٤٣,٥ كم (ITALCONSULT,1970).

دَجِيلَة (نهر) Dujailah (Nahr)

١٠٠-١٤-٣٢، ١٠٠-٤٧-٤٦. هو مجرى ينطلق من الضفة اليمنى لدجلة على بعد خمسة أميال من كميته في خط مستقيم، وهو يتدفق إلى السبخ الضخمة التي تمتد إلى نحو منتصف المسافة بين دجلة وشط الحي، أما باقي المسافة فعبارة عن سهل جاف. ويجري نهر دجلة بين دجلة وسدرات ماراً بالصدراتية تاركاً مديلل على مسافة ميلين أو ثلاثة أميال إلى الجنوب من دجلة. ونجد المجرى في حالة طيبة من دجلة إلى الصدراتية، غير أننا وجدناه في فبراير عام ١٩١٦م وقد عجز عمقه عن أن يتسع لأكثر من مشحوف

الدَّخَامَسَة Dahamsah

٤٣ - ٠٦ - ٢١، ٣٨ - ٤٠. قرية في الطائف بمحافظة الطائف في منطقة مكة المكرمة، تقع على ارتفاع ١٧٣٧ متراً فوق مستوى سطح البحر، وسكانها نحو ١٠٠ نسمة. وهي ترتبط مع طريق الطائف-أبها-جازان الرئيس بدرج مستو و متموج ببطن واد لا بأس به، طوله ١٥ كم (ITALCONSULT, 1970).^(١)

دَحْضَة (شهب) Dahzah Shib

٤٠ - ٣٠ - ١٧، ١٦ - ١٩ - ٤٤. قرية في نجران في منطقة نجران، تقع على ارتفاع ١٢٥٦ متراً فوق مستوى سطح البحر، ويقطنها من ٢٥١ إلى ٥٠٠ نسمة. وهي ترتبط مع طريق أبها-خميس مشيط-نجران الرئيس بدرج مستو لا بأس به، طوله ٠,٦ كم (ITALCONSULT, 1970).

الدَّخْط Dahad

٠٨ - ٠٩ - ٢٠، ٣٥ - ٠٨ - ٤١. قرية في مركز الحجرة بمحافظة الليث^(٢) في منطقة مكة المكرمة^(٣) تقع على ارتفاع ٤٥١ متراً فوق مستوى سطح البحر، ويقطنها نحو ١٠٠ نسمة. وترتبط مع الطريق الساحلي بدرج مستو ببطن واد سيء، إلى لا بأس به، طوله ٥٨ كم. وبالقرية طاحونة (ITALCONSULT, 1970).

(٢) الدَّخَامَسَة: من قرى الخشائب وذوي هليل من التبت، بمنطقة المعدن في محافظة الطائف (حمد الجاسر، المعجم المختصر).

(٣) الصحيح أنها الآن في محافظة قنوة بمنطقة الباحة.

(٤) الصحيح أنها الآن في منطقة الباحة.

الجنوب الغربي، وفي الجنوب الشرقي بمنطقة نجم وغصّة الغربي، وقناة مدليل في الشمال الغربي، بينما يتدفق نهر كميث في وسطها، ويحدها من جهة الجنوب الشرقي خور العظيفية في خلفها، وتقع قلعة الشيخ على الضفة اليسرى أو الشمال الشرقي لنهر كميث.

أراضي الغلبا (منطقة بني لام) في علي الغربي

تقع أراضي الغلبا على الشاطئ الأيمن أو الشمال الغربي لنهر دجيلة، وهي جزء من منطقة بني لام في علي الغربي.

النهر الأخضر القديم في صحراء الجزيرة:

بمحاذاة أطراف الجزيرة، نجد خطأ من الروابي، وآثار المدن التي كانت فيما مضى متجمعة على أراضي النهر الأخضر القديم الذي كان ينطلق من دجيلة (المعتقد أنه كان المجري الرئيس لدجلة).

دَجَيْلَة Dujailah

٣٢ - ٣٢ - ٠٠، ٤٥ - ٥٠ - ٠٠. انظر: دَجَلَة (نهر) Tigris؛ قسم كوث الأمانة-الشيخ سعد.

دَجَيْلَة Dujailah

٣٢ - ٠٤ - ٠٠، ٤٦ - ٤٧ - ٠٠. أرض نهريّة على الضفة اليمنى لنهر دَجَلَة^(١) على بعد بضعة أميال فوق كميث.

(١) انظر مادة هذا المدخل في المعجم، فستجد تفصيلات أخرى.

الدَّحَلَة Dahalah

٢٥-٢٥-٠٠، ٢٣-٢٣-٤٣. منطقة تخييم في نجد، وسط شبه الجزيرة العربية، يتألف من واحد من مناطق الاستراحات على الدرب السلطاني بين القصيم ومكة المكرمة. والدحلة تقع على بعد نحو ١٨٠ ميلاً من مكة، وليس به ماء عادة^(١).

الدَّحَلَة Dahlah

٥٣ - ٥٩ - ١٩، ٢٠ - ١٢ - ٤١. قرية في محافظة قنوة بمنطقة الباحة، تقع على ارتفاع ٤٩٤ متراً فوق مستوى سطح البحر، يقطنها نحو ١٠٠ نسمة. وترتبط مع الطريق الساحلي بدر بـ ٦٢,٧ كم مستو سبي، إلى لا بأس به، طوله ٦٢,٧ كم (ITALCONSULT, 1970)^(٢).

الدَّحَلَة Dahlah

٢٩-٢٩-٠٠، ٣٥-٣٥-٤٥. انظر: الدَّوَابِر (وديان) (Dawasir (Widyan)؛ منطقة السُّلَيْل الفرعية.

(١) ربما أنها تقع في شعيب الدحلة الذي تأسست به هجرة عام ١٣٧٣هـ. ذكر الشيخ محمد العبودي: أن الدَّحَلَة على لفظ شعيب الدحلة، ودحلة الوادي هي مجراه في لهجته العامية هجرة بدو أسسها البلاجي من بني سالم من حرب، أول من أسسها عشيان البلاجي عام ١٣٧٣هـ. وهي تقع إلى الشمال الشرقي من جبل إمرة تسيل عليها إمرة. وهي في شعيب الدحلة الذي يجتمع ماؤه بمياه الخشبي، ثم يصبان معاً في وادي الرُّمَّة (محمد العبودي، معجم بلاد القصيم).

(٢) الدَّحَلَة: قرية من قرى وادي ريم، يتهامة زهران وسكانها من قبيلة بالمفضل (علي الزهراني، معجم بلاد غامد وزهران).

الدَّحَلَة Dahlah

٢٧-٢٧-٠٠، ١٧-١٧-٥٥-٤٠. قرية في وادي أضَم^(٣) بمحافظة الليث في منطقة مكة المكرمة، تقع على ارتفاع ٥١٧ متراً فوق مستوى سطح البحر، ويقطنها نحو ١٠٠ نسمة. وترتبط مع الطريق الساحلي بدر بـ ١١٣,٧ كم واد سبي، إلى لا بأس به، طوله ١١٣,٧ كم (ITALCONSULT, 1970)^(٤).

الدَّحَلَة Dahlah

٢٤-٢٤-٢٥، ٢٣-٢٣-٤٣. قرية في منطقة بريدة^(٥)، تقع على ارتفاع ٨٢٨ متراً فوق مستوى سطح البحر، ويقطنها من ١٠٠ إلى ٤٩٩ نسمة. وترتبط مع طريق النبهانية-الرس-عنيزة الرئيس بدر بـ ٤٢ كم، وهو عرضة للغرين والغبار والجلاميد والجرارول وفيضان الأودية والظمي. وتشمل الأنشطة الاقتصادية فيها: زراعة القمح والبرسيم والنخيل، وبعض الفواكه والخضراوات، مع تربية الماشية

(٣) أضَم واد كثير القرى والمزارع يجاور العرج من [الجنوب] مما يلي الليث، وهو من أعمر تلك الجهات وأكثرها حصوناً وآثاراً، فيه مركز إمارة تابع لإمارة الليث، وهيئة أمر بالمعروف ومدارس. وسيل أضَم يصب في وادي الحجر ثم في الشاقة الشامية التي تصب في البحر الأحمر جنوب الليث، وسكانه بنو عفيف، ولهم فيه سوق عامرة، وله شهرة محلية (عائق البلادي، معجم معالم الحجاز).

(٤) الدَّحَلَة: قرى في إضم، بمنطقة الليث (حمد الجاسر، المعجم المختصر).

(٥) الصحيح أن يقال منطقة القصيم.

دكاناً، وطاحوتان، ومحطة وقود، وكهرباء
(ITALCONSULT, 1970)^(٣).

الدَّحِيْق دَاحِيْض Dahayd

٢١-٠٠-٢١، ٤٩-٤٧-٤٠. قرية في الطائف
بمحافظة الطائف في منطقة مكة المكرمة، تقع
على ارتفاع ١٩٦٠ متراً فوق مستوى سطح البحر،
وسكانها من ١٠١ إلى ٢٥٠ نسمة. وهي ترتبط مع
طريق الطائف-أبها-جازان الرئيس بدرج جبلي
مستو وتمتوج ممهد بيطن واد جيد وسيء، إلى لا
بأس به، طوله ١٣ كم (ITALCONSULT, 1970)^(٤).

الدَّحِيْق دُحَايْض Duhayz

١١-٠٣-١٨، ٤٣-٤٢-٣٨. قرية في المسقي
بمنطقة عسير، تقع على ارتفاع ٢٢٤٥ متراً فوق
مستوى سطح البحر، ويقطنها من ١٠١ إلى ٢٥٠
نسمة. وهي ترتبط مع طريق الطائف-أبها-جازان
الرئيس بدرج متموج إلى مستو ممهد لا بأس به،
طوله ٤٠,٧ كم (ITALCONSULT, 1970)^(٥).

دَحِيْقَة Dhiqah

١١-٥٦-١٦، ٣٦-٤٢-٤٢. قرية في مركز
الريان في منطقة جازان، تقع على ارتفاع ٢٢ متراً
فوق مستوى سطح البحر، ويقطنها من ١٠١ إلى
٢٥٠ نسمة. ويخدمها طريق الطائف-أبها-جازان
الرئيس (ITALCONSULT, 1970)^(٦).

(٣) الدُّخُو: من قرى الرَّمْثَيْن، في بيشة في منطقة عسير
(حمد الجاسر، المعجم المختصر).

(٤) الدحيش: من قرى السلافاة من النُّفَّة، في بلاد بني
سعد (حمد الجاسر، المعجم المختصر).

(٥) في مركز الشعف بأبها في منطقة عسير.

(٦) دَحِيْقَة - بالتصغير - من قرى وادي جازان شمال قرية =

من الغنم والماعز والأبقار. وليس بها كفاية
من الماء العذب، عذوبة الماء ٧٦-١٠٠٪
(WILSON-MURROW, 1970)^(١).

الدَّخِيم (تل) Dahlim (Tel)

٠٠-١٨-٣٢، ٢٨-٤٤-٠٠. ضلع صغير
ببلاد الرافدين يقع على بعد سبعة أو ثمانية أميال
شمال شرق الكفل على شط الهندية.

الدَّخِيمَة Dhamah

٤٧-٣٢-٢٠، ٠٥-٠٣-٤١. قرية في بني
مالك بمحافظة الطائف في منطقة مكة المكرمة،
تقع على ارتفاع ٢٠٦٤ متراً فوق مستوى سطح
البحر، ويقطنها من ٥٠١ إلى ٢٠٠٠ نسمة. وهي
ترتبط مع طريق الطائف-أبها-جازان الرئيس
بدرج جبلي مستو وتمتوج ممهد بيطن واد جيد
وسيء، إلى لا بأس به، طوله ٧٧ كم. وبالقرية دكان
(ITALCONSULT, 1970)^(٢).

الدَّخُو Dahw

٤٤-٠٦-٢٠، ٢٥-٣٩-٤٢. قرية في
بيشة بمحافظة بيشة في منطقة عسير، تقع
على ارتفاع ١٠٩١ متراً فوق مستوى سطح
البحر، ويقطنها أكثر من ٢٠٠٠ نسمة. وهي
ترتبط مع طريق الباحة-العقيق-بيشة الرئيس
بدرج مستو لا بأس به، طوله ١٦ كم. وبالقرية
مدرسة، ومستوصف، وبريد وبرقية، وأحد عشر

(١) انظر: الدَّخَالَة Dahalah.

(٢) في مركز حداد بني مالك في محافظة الطائف.

دحيل (آل) (Dihail (Tribe)

انظر: شَمْر الجنوبية، Shammr (Southern) القسم الثاني.

الدُّحَيْل (Dahail)

انظر: قطر، ٢٥-٢١-٠٥، ٣٢-٢٧-٥١. انظر: قطر، Qatar؛ الجزء الداخلي من قطر.

الدُّحَيْلات (قبيلة) (Dahailat (Tribe)

انظر: عمان (المتصالح) (Oman (Trucial).

دُحَيْمَة (Dahaymah)

٢٦-٥٤-١٩، ٤٨، ٣٢-٤١. قرية في محافظة بلجرشي بمنطقة الباحة، تقع على ارتفاع ٢٠٣٧ متراً فوق مستوى سطح البحر، ويقطنها من ٥٠١ إلى ٢٠٠٠ نسمة. وهي ترتبط مع طريق الطائف-أبها-جازان الرئيس بدرج مستوى ببطن واد سبيح، طوله ٤ كم. وبالقرية دكان، وطاحونتان (ITALCONSULT, 1970).^(١)

دُحَيْمَة الصغیر (Dahaimat-As-Saghir)

٣٠-٢٨-٠٠، ٥٦-٤٧. انظر: شط العرب Shatt-al-Arab؛ الضفة اليسرى، البصرة إلى الحدود لإيرانية.

دُحَيْمَة الكبير (Dahaimat-Al-Kabir)

٣٠-٢٨-٠٠، ٥٥-٤٧. انظر: شط

العرب Shatt-al-Arab؛ الضفة اليسرى، البصرة إلى الحدود الإيرانية.

دُخَان (جبل) (Dokhan (Jabal)

٢٠-١٣-٢٦، ٣٧-٣٨. منطقة جنوب العلا في شمالي الحجاز يسكنها البداونة من بني رشيد^(٢) (Doughty)^(٣).

الدُّخَان (جبل) (Dukhan (Jabal)

٠٠-١٣-٢٦، ٣٣-٥٠. جبل الدخان يعد أعلى جبل في جزيرة البحرين وأرخبيلها، ويقع على بعد ١٣ ميلاً جنوب مدينة المَنَامَة، وشكله يشبه كتلة مربعة من الصخور السوداء. ويبلغ ارتفاعه ٤٤٠ قدماً، ويقع في وسط المنخفض العظيم في جزيرة البحرين. ويعد لونه ومظهره خادعين لأنه كبقية الجزيرة مؤلف من الحجر الجيري وليس بركانياً، ويمكن أن نشاهد منظراً جميلاً لكل البحرين من قمة الجبل والبحر المحيط بها، إضافة إلى البرّ في شبه الجزيرة العربية. ويرى الجبل نفسه من البحر على مسافة ٢٤ ميلاً، وهو يكون مع متدنة جامع مدرسة أبي زيدان علامة ترشد السفن الداخلة إلى ميناء المَنَامَة، في أحوال معينة تكون لهما أهميتهما كمحطة للإرشاد (Gazetteer of the Persian Gulf).

(٢) ورد في المعجم تهجتها هكذا Hataim.

(٣) دُخَان: جبل أسمر شرق وادي الجزل وشرق سكة حديد الحجاز شمال الطبّق، فيه سقاية مسك للمطر لقبيلة عنزة (عائق البلادي، معجم معالم الحجاز).

- التعاريف غرب خط الأمّنت (محمد العتيبي، معجم مقاطعة جازان).

(١) دُحَيْمَة - مؤنث دُحَيْم - قرية من قرى بني جُرة من بني ظبيان (علي الزهراني، معجم بلاد غامد وزهران).

دُخَان (جَوّ) (Dukhan (Jau-Ad))

١٠٠-٥٦-٢٤، ١٠٠-٤٩-٠٠. انظر: الفروق

(وادي) (Faruq (Wadi))^(١).

دُخَان (غَارِيَّة) (Adhkan (Ghariyat))

انظر: إدخَان (غارية) (Adhkan (Ghariyat)).

دُخَان (وادي) (Dokhan (Wadi))

١٠٠-٤٠-٢٥، ١٠٠-٤٠-٣٧. أحد المجاري

المائية الكثيرة في الجانب الجنوبي الغربي من العضو الجنوبي لحرّة عويرض^(٢) بشمالي الحجاز. وفي مصب هذا الوادي توجد أنقاض مدينة مع قلعة ضخمة متهدمة^(٣) (Doughty)^(٤).

الدُّخَانِيَّة (Dukhaniyah)

١٠١-٤٨-١٦، ١٤-٤٦-٤٣. قرية في محافظة

الخوبة^(٥) في منطقة جازان، تقع على ارتفاع ٣٤٩ متراً فوق مستوى سطح البحر، ويقطنها من ٥٠١

(١) جَوّ دُخَان: يمتد من الفروق نحو الجنوب إلى قرب بَيْقَبَة حَرَض ويحف به غرباً الصُّلب، وهو من أوسع الأجزاء (حمد الجاسر، معجم المنطقة الشرقية)، وهو حديثة، ومورد مياه تابع لحرَض يقع بين العضيبة ولحني (عبدالرحمن العبيد، الموسوعة الجغرافية لشرقى البلاد العربية السعودية).

(٢) انظر مادة هذا المدخل في المعجم، فستجد تفصيلات أخرى.

(٣) انظر مادة هذا المدخل في المعجم، فستجد تفصيلات أخرى.

(٤) دُخَان - بالتخفيف وإد تهامي لقبيلة بلي، أعلاه العنق، يسيل من جبال قوّم، وذورة فيدفع في وادي الحمض في الساحل، بجواره واد يقال له مشر، يقرنان معاً، فيقال: دخان ومشر (عائق البلادي، معجم معالم الحجاز).

(٥) تسمى الآن محافظة الحُرث.

إلى ٢٠٠٠ نسمة. وترتبط مع طريق الطائف-أبها-جازان الرئيس بطريق جبلي مستو جيد وسيء، إلى لا بأس به، طوله ٥, ٩٥ كم، ولكن يحتاج الشخص إلى ٢, ٠ ساعة مشياً؛ للوصول من القرية إلى ذلك الدرب (ITALCONSULT, 1970).

الدُّخْلَة (Dakhalah)

٢٢-١٠-١٩، ٣٦-٥٩-٤١. قرية بمحافظة

المجاردة في منطقة عسير، تقع على ارتفاع ٩٢٨ متراً فوق مستوى سطح البحر، ويقطنها من ١٠١ إلى ٢٥٠ نسمة. وترتبط مع الطريق الساحلي بدرب مستو و متموج ممهد ببطن واد سيء، إلى لا بأس به، طوله ٥, ٣٢ كم، ولكن يحتاج الشخص إلى ساعتين مشياً؛ للوصول من القرية إلى ذلك الدرب (ITALCONSULT, 1970).

الدُّخْلَة (Dakhlah)

٥٧-١٢-١٨، ٤٣-٥٤-٤١. قرية من قرى

قَنَا والبَحْر في منطقة عسير، تقع على ارتفاع ٣٤٨ متراً فوق مستوى سطح البحر، ويقطنها نحو ١٠٠ نسمة. ويخدمها الطريق الساحلي الرئيس (ITALCONSULT, 1970).

الدُّخْن (هور) (Dukhn (Hor-Ad))

٠٠٠-٥٩-٣١، ١٠٠-٢٠-٤٤. انظر: النجف

(قضاء) (Nejef (Qadha)).

(٦) الدُّخْلَة: وتطلق أشدُّخْلَة، بفتح الدال وسكون الضاد وفتح اللام - من قرى بني شهر لآل يحمّد من بني حسين بجانب جبل ريمان في تهامة، في منطقة عسير (حمد الجاسر، المعجم المختصر).



دَحْنَة (عين) Dakhnah (Ain)

٣٢-٣٢-٠٠، ٤٣-٤٥-٠٠. مجموعة آبار شمال شرقي شبه الجزيرة العربية. وهي تقع على بعد نحو ١٦ ميلاً من كربلاء على طريق حائل، وميلين من شاطئ هور أبو دبس. وتتألف مستوطنة عين دخنة من بضعة أكواخ فقط.

دَحْنَة (وادي) Dakhnah (Wadi)

٢٥-٢٥-٠٠، ٤٣-٤٠-٠٠. انظر: الرمة (وادي) (Rummah (Wadi-ar))^(١).

دُخَيْنَة Dukhaynah

٢٦-٢١-٢٥، ٤٣-٣٧-١٦. قرية في منطقة بريدة^(٢)، تقع على ارتفاع ٨٥٢ متراً فوق مستوى سطح البحر، ويقطنها من ٢٠٠٠ إلى ٩٩٩٩ نسمة. وترتبط مع طريق النبهانية-الرس-عنيزة الرئيس بدرجته ومستو و متموج سيح، طوله ٦٥ كم، وهو عرضة لفيضانات الأودية. وتشمل الأنشطة الاقتصادية فيها: زراعة القمح والبرسيم والنخيل، وبعض الفواكه والخضراوات، مع تربية الماشية من الإبل والغنم والماعز والأبقار. وليس بها كفاية من الماء العذب، ودرجة عذوبة الماء ٠-٢٥٪. وبها مدرسة ابتدائية للبنين، ومدرسة محو

(١) يتدنى سيل وادي دخنة من جبل الربوض (الستار في القديم) ويسير حتى يجتمع مع سيول وادي النساء أحد أصلي وادي عاقل، فيصبان في العاقل (عاقل قديماً) ثم تجتمع مياه الأودية الثلاثة ومياه واد صغير يقال له الأرطاوي وتتجه حتى تنصب في وادي الرُّمّة إلى الغرب من قصور الحجانوي فيما بينه وبين البدائع (محمد العبودي، معجم بلاد القصيم).
(٢) الصحيح أن يقال منطقة القصيم.

أمية، ومستوصف، ومركز إمارة، و بريد وبرقية (WILSON-MURROW, 1970)^(٣).

دُخَيْن (بدعّة) Dakhin (Badat)

٣١-٥٨-٠٠، ٤٤-٣٥-٠٠. انظر: الشامية (قضاء) (Shamiyah (Qadha)).

دُخَيْنَة Dukhaynah

٢٩-٢٠-٢٥، ٤٣-٣٧-٠٠. قرية في منطقة بريدة^(٤)، يقطنها من ٥٠٠ إلى ١٩٩٩ نسمة. وهي ترتبط بطريق النبهانية-الرس-عنيزة الرئيس بدرجته طوله ٦٧ كم. وتشمل الأنشطة الاقتصادية فيها: زراعة القمح والبرسيم والنخيل وبعض الفواكه والخضراوات، مع تربية الماشية من الإبل والغنم والماعز والأبقار. وليس بها كفاية من الماء العذب، ودرجة عذوبة الماء ٠-٢٥٪. وبالقرية مدرسة ابتدائية للبنين (WILSON-MURROW, 1970)^(٥).

(٣) دُخْنَة: قرية كبيرة للبادية تقع في الجنوب الغربي لمنطقة لقصيم إلى الغرب عن مسامنة مدينة عنيزة وإلى الجنوب من الرس على بعد ٦٢ كيلاً، من الرس، وهي بقرب الجبل المشهور في القديم والحديث خزاز إلى الجنوب منه. وتقع في وادي منعج التاريخي المشهور. ودخنة مشهورة أنها بلاد طيبة للإبل، ويتدنى سيل وادي دخنة من جبل الربوض (الستار في القديم)، ويسير حتى يجتمع مع سيول وادي النساء أحد أصلي وادي عاقل، فيصبان في العاقل (عاقل قديماً) ثم تجتمع مياه الأودية الثلاثة ومياه واد صغير يقال له الأرطاوي وتتجه حتى تنصب في وادي الرُّمّة إلى الغرب من قصور الحجانوي فيما بينه وبين البدائع (محمد العبودي، معجم بلاد القصيم).

(٤) الصحيح أن يقال: في منطقة القصيم.
(٥) دُخَيْنَة: صغير دخنة، لأنها قريبة من دخنة. وتقع في =

ددة (آل بو) Dadah (Al Bu)

فرع من قسم الجحيش من قبيلة زيد^(١).

دَرَّاج (قبيلة آل بو) Darraj (Al Bu) (Tribe)

قبيلة شيعية^(٢) تسكن الأراضي الواقعة على الضفة اليمنى لنهر دجلة، ويحدها من الشمال قناة دجلة على مسافة ستة أميال أعلى كميته، وتمتد إلى أدنى المجرى إلى قناة البيرة على مسافة عشرة أميال أعلى المجرى من العمارة. وإبان الاحتلال البريطاني للعمارة، كان الشيخ هو محمد الحطاب الذي انضم للبريطانيين، ولكنه بعد ذلك عاد إلى الأتراك في يوليو عام ١٩١٥م، ونصب شيخاً أحد أقاربه هو مطشر بن فيصل، وقد حافظ على ولايته منذ ذلك الحين، وهو يسكن قلعة تبعد ثلاثة أميال عن النهر وأربعة أميال عن كميته على قناة مدلل. ورجال القبائل ذوو طبيعة متمردة إلى حد ما، ويبلغ المسلحون لديهم نحو ٢٠٠ من الخيالة و١٤٠٠ من المشاة. وتمتد منطقة البو دراج إلى الداخل لمسافة كبيرة باتجاه شط الحبي.

المحصولات:

الأرز والدخن والقمح والشعير.

= وادي دخنة الذي كان يسمى قديماً وادي منعج بينها وبين دخنة التي تقع في الوادي نفسه، وقد كادت مزارعها تتصل بعضها ببعض. وهي تقع منها إلى جهة الجنوب الغربي. والذين أنشأوها وما يزالون سكانها هم الغيادين واحدهم غيداني وهم فخذ من بني عمرو من سرب (محمد العبودي، معجم بلاد القصيم).
(١) انظر مادة هذا المدخل في المعجم، فستجد تفصيلات أخرى.
(٢) قبيلة عربية شيعية.

ونجد شيخاً رئيساً آخر لآل بو دراج هو شياع بن فهد، وهو شريك أصغر لمطشر، ونجد شيخاً ثالثاً هو سحار بن حسين، غير أنه في يونيو عام ١٩١٦م نُزِع نصيب سحار من العقار وأعطى لمطشر نظراً لما دأب عليه الأول من تأمر مع الأتراك ضد مطشر.

ويتسم آل بو دراج بشدة البأس، كما أن مطشر لا يتمتع بنفوذ كبير بين رجال قبيلته في المناطق الداخلية شديدة القرب من النفوذ التركي على الحبي. وهم يقولون إن نسبهم يعود إلى عرب بني قحطان أصل جميع القبائل في جنوبي شبه الجزيرة العربية.

الفرطوس يقال بانتسابهم إلى بني أسد حول شيش غير أن الأخيرين يرفضون ذلك، وهم ينقسمون حالياً إلى فروع كثيرة ويحترفون الزراعة إلا من ندر منهم كما نجدهم الآن خاضعين لنفوذ ماجد آل خليفة من آل بو محمد. وهم يمتلكون عدداً كبيراً من الجواميس.

وقد ظل موضوع الضرائب على الدوام موضع خلاف بين الأزيج (الأزيق) وماجد آل خليفة؛ إذ يحدث في فترة من فترات العام أن يجتاز الفرطوس لأغراض الرعي إلى منطقة يزعم الأزيج ملكيتها. وقد كان كثير من الفرطوس فيما مضى يحترفون الزراعة مع الأزيج. ولا يزال مع الشيخ شوي بضع قبائل متفرقة.

وفي أغسطس من عام ١٩١٦م أغار فرع من الفرطوس على بضعة جنود بريطانيين على نهر دجلة.

والفروع الرئيسة هي:

الأباضي ^(١)	
آل بوراس	الشيخ فارس بن طاهر ووطبان بن ضاغط ^(٢)
آل بوريش	قميش بن غيلان
آل بو زيارة	لازم بن جولان
بيت الفهروي	
بيت اللنيسي	
السويلمات	عشور بن مشت ^(٣)
العسجرة	سهيد بن سند
العطاس	الشيخ ركن بن موسى

ويعرف الأباضي والعسجرة وآل بو ريش والفهروي واللينيسي بالحثرة^(٤) ويحكمهم فارس بن طاهر، وهو أهم مشايخ الفرطوس، أما العطاس والزيارة فهم تحت سيطرة ركن بن موسى ومخلف بن شقير، وقد اتفق مع الأزيج وماجد أن يقيم الفرطوس بالجنار الصغير وهي جزيرة صغيرة على الطرف الشرقي من السبخة المواجهة لجنار الكبير، ولأغراض الرعي عليها التوجه إلى الجنوب الغربي للسفال في اتجاه شيبش. ولديهم مستوطنات معترف بها في منطقة ماجد في عرة وعقر. وتعيش فارس في الأغلب على جفار الصغير في منطقة ماجد. وماجد مسؤولة عن مكلف، ويعيش فرع صغير من القبيلة على نهر دجلة إلى الجنوب الغربي مباشرة من قبر العزير.

ويبلغ عدد الفرطوس على الأرجح ٢٥٠٠ رجل (بندقية) ولكن ينقصهم الاتحاد.

ووفقاً لأوبنهايم Max F. von Oppenheim يعيش آل بو دراج على ضفة دجلة اليمنى أسفل بني لام. وهم يرجعون أصلهم إلى ربيعة، ولكن هناك شكاً في صحة ذلك. وقد كانوا يدفعون الضرائب لبني لام، وكانوا يلتقون قديماً في الجزء الغربي من منطقتهم مع المنتفق. وعندما حصل المنتفق في أربعينيات القرن الماضي على حق جباية الضرائب من رعايا بني لام على الضفة اليمنى، اعتمدوا على آل بو دراج. واستمرت العلاقات الطيبة بين القبيلتين على الرغم من عودة بني لام. وبعد تأسيس ناحية العمارة (١٨٦٢م) استقل آل بو دراج لكن بني لام أخضعوهم مجدداً في بداية القرن العشرين. ويقال إن غضبان ظل عدة سنين يأخذ شيوخهم معه أينما ذهب، ولم يستعد آل بو دراج استقلالهم إلا بعد مجيء الحملة التركية عام ١٩١١م.

وتتفرع عائلة شيوخهم المنحدرة من بيت مذكور إلى فرعين فينحدر الفرع الحاكم من حسين بن طلال الذي كان ابنه حطاب معاصراً لغضبان. ويبدو أن ابن حطاب، محمداً (١٩٢٥م) لم يبرز لأن عمه فيصل بن حسين غطى عليه. وابن فيصل، مطشر هو الآن شيخ المشايخ. أما جد الفرع الآخر فهو فعل بن جودة بن طلال (Die Beduinen, vol III, pp. 677-678)^(٥).

(٥) هذه الإضافة لما ورد في كتاب «البدو» لأوبنهايم هي من عمل محقق هذا المعجم، وليست بأصل المعجم البريطاني، اعتماداً على الترجمة العربية لدار الوراق للنشر لمحدودة، مع تصحيح لأسماء الأماكن =

(١) وردت تهجتها في المعجم هكذا Al Abahi.
(٢) وردت تهجتها في المعجم هكذا Daghdit.
(٣) وردت تهجتها في المعجم هكذا Mushatta.
(٤) وردت تهجتها في المعجم هكذا Al Hathrah.

آل بو دراج:

شيخ المشايخ: مطشر الفيصل.

المنطقة: كميث-نهر البّييرة.

الأسر: ٢٥٠٠ أسرة.

القبيلة	الشيخ	منطقة التنقل	عدد الخيام
١- بيت فارس			
٢- الكولية			
٣- البوقمر			
٤- البوخضير			
٥- البوغيث			
٦- بيت مذكور	مطشر الفيصل قاسم المحمد الحطاب صبري المحمد الحطاب صدام الشياح الفعل فهد الفعل	كميث: السفحة. السفيحة.	

الدراجي Durraji

٣١-٠٧-٠٠، ٤٥-٠٠٥٢. قرية بالعراق بين
الناصرية والخضر، وهي تقع على الضفة اليسرى
وسكانها يناهزون التسعمئة نسمة، وهم جميعاً
شيعة، وبها نحو ٢٠٠ منزل من الطين، و٥٠
دكاناً، ومقهى واحداً. ومن بين السكان التسعمئة
يوجد ٣٠٠ من أصل زنجي. وكان بالقرية عجيل

- والأشخاص. وقد رجعت إلى الأسفل الألماني
لكتاب «البدو» للتدقيق في الجداول، والتأكد من
استيفاء جميع معلوماتها؛ لأن أوبنهايم كان يورد الاسم
العربي مقابل الاسم بالرسم اللاتيني.

دِرَاع Dira

٠٠-٠٩-٢٦، ٠٠-٥٣-٤٩. انظر: البيضاء^(٣)

.Biyadh

الدَّرَاعِين (قَبِيلَة) Dharain (Tribe)

انظر: عُتَيْبَة (قَبِيلَة) (Utaibah)؛ فرع
الشفعة من قسم بركاء^(٤).

دُرَاه (آل) Daram (Ad)

٠٢-٤٨-٢٣، ٠٠-٥٣-٤٦. مستوطنة
صغيرة في الخرج، بها نحو ٣٠ نسمة، كلهم
مزارعون. ويوجد نحو خمس مزارع وهكتارين
مزروعة. وهي تقع في المنطقة الوسطى، على
ارتفاع ٥٨٥ متراً فوق مستوى سطح البحر، على
بعد نحو ١٩ كم من الطريق الرئيس جنوب الدَّكَم
(ETCO, 1970).

دُرَامَة (آل) Duramah

٠٢-٥٦-١٧، ٢٥-٠٨-٤٣. قرية في محافظة
سراة عبيدة في منطقة عسير، تقع على ارتفاع
٢٤٤٠ متراً فوق مستوى سطح البحر، ويقطنها
من ١٠١ إلى ٢٥٠ نسمة. وهي ترتبط مع طريق
أبها-خميس مشيط-نجران الرئيس بدرج مستوى
ومتزوج جيد، إلى لا بأس به، طوله ٢١,٥ كم.
وبالقرية دكان (ITALCONSULT, 1970).

(٣) ورد في النص الأصلي البياض Biyadh، وهو خطأ،
والصحيح البيضاء، وهو غير البياض الذي في منطقة
الرياض. الواقع إلى الشرق من الأفلاج. انظر مدخل
(البيضاء، Biyadh) في المعجم، فستجد تفصيلات
أخرى عن البيضاء.
(٤) فرع من ذوي مفرج من النفعة.

الدَّابِّي^(١) وقد توفي، وكان شيخ آل محسن، وقد
خلفه في المشيخة ولده نايف. وعلى مسافة نحو
ميل واحد إلى الشرق من الدَّرَاجِي توجد ولاية
البصرة. وبالدَّرَاجِي يوجد نحو ١٢٠٠ من أشجار
النخيل. وعلى الضفة اليسرى، يصير حد ولاية
البصرة عبارة عن قناة مائية تسمى رمثة. وعلى
الضفة اليمنى، نجد ربوة طويلة منخفضة تسمى عقم
نفيشة، ويجوار الدَّرَاجِي، نجد قطاعات قد زرعت
دخناً، وأثلاً بمحاذاة الضفتين، كما تنمو أشواك
الجمال على مسافة تتراوح من مئة إلى مئتي ياردة
من الضفتين، وما وراء ذلك عبارة عن أراض جرداء
تخلو من أي غطاء نباتي إلا من بعض الحشائش
القصيرة على الضفة اليسرى. والتربة على الضفة
اليمنى رملية. أما على الضفة اليسرى فأشد صلابة.

الدَّرَادِيح Daradih

٣٥-٤٨-١٦، ٥٧-٥٥-٤٢. قرية بمحافظة
أحد المسارحة في منطقة جازان، تقع على ارتفاع
٨٢ متراً فوق مستوى سطح البحر، ويقطنها من
١٠١ إلى ٢٥٠ نسمة. وهي ترتبط مع طريق
الطائف-أبها-جازان الرئيس بدرج مستوى ممهد
يبطن واد لا بأس به، طوله ٨,٥ كم، ولكن يحتاج
الشخص إلى ١,٥ ساعة مشياً للوصول من القرية
إلى ذلك الدرب (ITALCONSULT, 1970).

الدَّرَاز Diraz

٣٠-١٣-٢٦، ١٥-٢٨-٥٠. قرية في جزيرة
البحرين^(٢).

(١) وردت تهجتها في المعجم هكذا Ad-Dabbi.
(٢) انظر مادة هذا المدخل في المعجم، فستجد تفصيلات
أخرى.



رأسه قرب طريق الحج الشامي عند نقطة تبعد ١٢ ميلاً جنوب وادي الحسا، وربما على بعد ٣٥ ميلاً جنوب قطرانة على سكة حديد الحجاز. وهذا المجرى الجاف يسمى غالباً جوف الدرويش، ويتجه شرقاً نحو سهول بغداد (Doughty)^(٣).

الدَّوْبِ (مضرق) Mafrag-Ad-Darb

٣٠-٤٩-٣٠، ١٠-٤٥-٤٣. الاسم الذي يعرف به درب زبيدة عند بئر الطلحات على بعد ٨٠ ميلاً جنوب النجف.

الدَّوْبِ Darb

٣٦-٣٦-١٨، ٢٩-٤١-٤٢. قرية في وادي بني هشب في منطقة عسير، تقع على ارتفاع ١٧٨٤ متراً فوق مستوى سطح البحر، ويقطنها من ١٠١ إلى ٢٥٠ نسمة. وهي ترتبط مع طريق أبها-خميس مشيط-نجران الرئيس بدرب مستو وتمتوج ممهد بطن واد لا بأس به، طوله ٣٦,٢ كم (ITALCONSULT, 1970).

الدَّوْبِ Darb

٣٩-١١-١٨، ٢٧-٥١-٤٢. قرية في محافظة أحد رُقَيْدَة في منطقة عسير، تقع على ارتفاع ٢٠٦٢ متراً فوق مستوى سطح البحر، ويقطنها نحو ١٠٠ نسمة. وهي ترتبط مع طريق أبها-خميس مشيط-نجران الرئيس بدرب مستو وممهد جيد، إلى لا بأس به، طوله ٧,٢ كم. وبالقرية ثلاثة دكاكين، وطاحونة (ITALCONSULT, 1970).

(٣) في المملكة الأردنية الهاشمية.

الدَّوْبِ دَرَامِكَا (حارة) Daramikah (Harat-Ad)

١٤-٢٤-٠٠، ٠٠-٤٤-٥٥. انظر: البريمي (قرية) (Baraimi Village).

الدَّوْبِ دَرَامِكَا (قبيلة) Daramikah (Tribe)

انظر: عمان (سلطنة) (Oman Sultanate)، قبائل الهناوية.

الدَّوْبِ دَرَامِكَا (قبيلة) Daramikah (Tribe)

فرع من قبيلة الظواهر^(١) التي يوجد مقرها الرئيس في واحة البريمي.

الدَّوْبِ دَرَاوِشَة Darawishah

انظر: النعيم (قبيلة) (Naim Tribe).

الدَّوْبِ دَرَاوِشَة Darawishah

فرع من قبيلة آل زياد؛ انظر العراق، القبائل الريفية.

الدَّوْبِ دَرَاوِشَة Darawishah

٣٢-٣٣-٠٠، ٣٠-٢٨-٤٣. أضخم قصر (حوطة) من قصور أربعة، أو مستوطنات مسورة، تكوّن واحة شِفَاة^(٢).

الدَّوْبِ دَرَاوِشَة (جوف) Dharf-Ad-Darawish

٣٠-٤١-٠٠، ٠٠-٥١-٣٥. واد جاف متعمق بشمالي شرق شبه الجزيرة العربية، يقع (١) انظر مادة هذا المدخل في المعجم، فستجد تفصيلات أخرى.
(٢) انظر مادة هذا المدخل في المعجم، فستجد تفصيلات أخرى.



الدَّرْب Darb

٣٤-١٠١-١٨، ١٥-٠٧-٤٣. قرية في محافظة سراة عبيدة في منطقة عسير، تقع على ارتفاع ٢٤١٣ متراً فوق مستوى سطح البحر، ويقطنها من ١٠١ إلى ٢٥٠ نسمة. وهي ترتبط مع طريق أبها-خميس مشيط-نجران الرئيس بدرب مستو جيد، طوله ٧ كم. وبالقرية دكانان (TALCONSULT, 1970).

الدَّرْب Darb

١٧-٤٣-١٧، ٤٤-١٤-٤٢. قرية في محافظة الدرب في منطقة جازان، تقع على ارتفاع ٨٠ متراً فوق مستوى سطح البحر، ويقطنها أكثر من ٢٠٠٠ نسمة. ويخدمها الطريق الساحلي. وبالقرية مدرسة، ومستوصف، وقوات أمن، ومحكمة، وسوق، وعشرة دكاكين، وست طاحونات، ومحطتا وقود، ومقهيان (TALCONSULT, 1970).

درب سلمان Darb Salman

١٣-١٨، ٢٦-٤٢. قرية في عسير تقع على بعد نحو ٥٥ ميلاً بخط مستقيم جنوب عبال، على طريق الحج من صنعاء، و١٨ ميلاً جنوب شرق خميس مشيط (Hunter's map of Arabia).

دَرْب حَيْتَاء Darb Ayna

٤١-٠٩-١٩، ١٨-٥٥-٤١. قرية بمحافظة المجاردة في منطقة عسير، تقع على ارتفاع ٥٤٧ متراً فوق مستوى سطح البحر، ويقطنها من ١٠١ إلى ٢٥٠ نسمة. وترتبط مع الطريق الساحلي بدرب مستو ومتموج ببطن واد سبيح، إلى لا بأس به، طوله

١٨,٥ كم، ولكن يحتاج الشخص إلى ٠,٦ ساعة مشياً؛ للوصول من القرية إلى ذلك الدرب. وبالقرية طاحونة (TALCONSULT, 1970)^(١).

دِرْبَات (وادي) Dirbat (Wadi)

٠٠-٠٤-١٧، ٠٠-٢٥-٥٤. أرسلت نسخة أولية للسيدة بنت Mrs. Bent في ٢١ يونيو ١٩١٤ م^(٢).

دَرْبَاس (آل ابن) Durbas (Al Bin)

أسرة من قبيلة آل بن علي^(٣).

دَرْبِش (إمام) Darbash (Imam)

٠٠-٢٠-٣٢، ٤٥-٤٤. ضريح قرب الضفة اليسرى لفرع الحلة من نهر الفرات، وتبعد نحو ٢٠ ميلاً بخط مستقيم شرق-جنوب شرق بلدة الحلة.

دَرْبَنْد Darband

٠٠-٠٠-٣١، ٢٦-٤٧. قرية صغيرة على الضفة اليمنى للمجرى القديم لنهر الفرات تقع بين مدينة والقرنة على بعد أربعة أميال من القرنة.

الدَّرَّة Darrah

٢٨-٢٢-٢٩، ١٦-٥٨-٣٤. مركز شرطة يقع على ارتفاع ثلاثة أمتار، ويقطنه أقل من ١٠٠

- (١) دَرْب عَبَاء: قرية كبيرة لآل خميس إحدى قبائل بني زهير وناعدة للقبيلة بنهامة (عمر بن غرامة العمري، معجم بلاد رجال الحجر).
- (٢) وادي دِرْبَات ينحدر من جبل سمحان في طَفَّار؛ انظر: طَفَّار (منطقة) Dhufar District.
- (٣) انظر: علي (آل ابن) Ali (Al Bin).

الدَّرَجَة Daraj

٠٢-٢١-٢٠، ٥٧-٥٦-٤٠. قرية في مركز الجائزة بمحافظة الليث في منطقة مكة المكرمة، تقع على ارتفاع ٣٣٤ متراً فوق مستوى سطح البحر، ويقطنها نحو ١٠٠ نسمة. وترتبط مع الطريق الساحلي بدرب مستو و متموج ببطن واد سمح، إلى لا بأس به، طوله ٩٤ كم، ولكن يحتاج الشخص إلى ١,١ ساعة مشياً، للوصول من القرية إلى ذلك الدرب (ITALCONSULT, 1970).

دَرَجَة (رأس) Darjah (Ras)

٠٠-٢٦-١٥، ٥١-٥١-٠٠. رأس في ساحل المهرة بحضرموت جنوبي شبه الجزيرة العربية، ويمثل الطرف الشرقي لخليج قشن، وهو ذو انحدار عظيم مع ارتفاع ٢٠٠ إلى ٣٠٠ قدم. وتتكرر أمواج البحر عنده بقوة هائلة خاصة خلال الرياح الموسمية الجنوبية الغربية محدثة كهولاً في قاعدته ذات الصخور الجيرية. ويوجد صخرة غارقة على بعد ٣,٢٥ ميل شمال شرق رأس درجة. ويجاور هذه الصخرة على بعد بسيط نحو الداخل خور مغصي Maghsi؛ وهو بحيرة مالحة صغيرة، لا شك أنها كانت في يوم ما مرتبطة بالبحر. وبين هذه الصخرة الغارقة ورأس درجة يوجد مرسى محمي تماماً يستخدم من قبل القوارب الصغيرة خلال هبوب الرياح الموسمية الجنوبية الغربية (Red Sea and Gulf of Aden) (Pilot, 1909).

= الجاسر، المعجم المختصر).

(٣) رأس درجة: هو امتداد رملي لجبل في ساحل المهرة ما =

نسمة، وهو يرتبط مع طريق حقل-تبوك الرئيس بدرب مستو و متموج وجبلي ممهد لا بأس به، طوله ٩ كم، لكنه عرضة للغرين، والغبار، والجلاميد، والجراول، وفيضان السيول والظمي. وتشمل الأنشطة الاقتصادية فيها: تربية ماشية من الغنم والماعز. وبالقرية بريد وبرقية، ومكتب جوازات، وجمارك، وقوات أمن (WILSON-MURROW, 1970).

درة Dirrah

٠٠ - ٣٠ - ٣٠، ٥٢ - ٤٧. انظر:

العجراوية Ajairawiyah.

الدَّرَجَة Daraj

٢٠-٢٥-٢٠، ٢١-٠٠-٤١. قرية في مركز الجائزة بمحافظة الليث في منطقة مكة المكرمة، تقع على ارتفاع ٥٩٧ متراً فوق مستوى سطح البحر، ويقطنها نحو ١٠٠ نسمة. وترتبط مع الطريق الساحلي بدرب مستو و متموج ببطن واد سمح، إلى لا بأس به، طوله ٩٥ كم، ولكن يحتاج الشخص إلى ٣,٦ ساعة مشياً، للوصول من القرية إلى ذلك الدرب (ITALCONSULT, 1970).

(١) الدرّة: موضع التقاء الحدود السعودية والأردنية - بين حقل والعقبة، يبعد عن حقل سبعة أكيال شماله وعن العقبة ١٨ كيلاً، وفي الدرّة منازل لمخافر الحدود متجاورة لا فاصل بينها وقصر مشيد بالحجر يهندسة بدعية للحكومة الأردنية (حمد الجاسر، معجم شمال المملكة).

(٢) الدرّج: من قرى إقليم محافظة الليث من منطقة مكة المكرمة (١) الدرّج سكانها بنو عقيف، ٢- الدرّج سكانها بنو حمدان، ٣- الدرّج سكانها آل عزيز، ٤- الدرّج سكانها آل عفيش، ٥- درّج الظويلم (حمد =

درجة النشفي Darja-An-Nishfi

٥٠-٣٩-١٣، ٠٠-٤٤-٤٤. ممر أو خائق
في محمية عدن^(١).

دردشاد Dardshad

٠٠-٥٩-٢٩، ٠٠-٢٨-٤٨. اسم لجدول
وقرية في الفو^(٢).

الدَّرْسِ Dars

٤٤-٣٧-١٨، ٠١-٤٢. قرية في محافظة
محاليل عسير بمنطقة عسير، تقع على ارتفاع ٤١٣
متراً فوق مستوى سطح البحر، ويقطنها من ١٠١
إلى ٢٥٠ نسمة. ويخدمها الطريق الساحلي
الرئيس، ولكن يحتاج الشخص إلى ٢, ٠ ساعة
مشياً للوصول من القرية إلى ذلك الدرب
(ITALCONSULT, 1970)^(٣).

الدَّرْسِ Durras

٣٨-٤٢-١٨، ١٧-١٥-٤٢. قرية في بَلْسَمَر
في منطقة عسير، تقع على ارتفاع ٢٥٨١ متراً فوق
مستوى سطح البحر، ويقطنها نحو ١٠٠ نسمة.

= بين بلدتي قشن وحصبين (إبراهيم المحقفي،
٢٠٠٢م، معجم البلدان والقبائل اليمنية، دار الكلمة
بصنعاء).

(١) نقيل الدرجة: جبل فيه الطريق من منطقة النشفي
إلى وادي قبيلة الأزرق في جنوب الضالع (إبراهيم
المحقفي، ٢٠٠٢م، معجم البلدان والقبائل اليمنية، دار
الكلمة بصنعاء).

(٢) انظر مادة هذا المدخل في المعجم، فستجد تفصيلات
أخرى.

(٣) الدَّرْس: قرية كبيرة للمضافة تقع في السراة على ضفاف
وادي الجاضع الذي يسيل في ذبوب جنوب بلاد بَلْسَمَر
(عمر بن غرامة العمري، معجم بلاد رجال الحجر).

ويخدمها طريق الطائف-أبها-جازان الرئيس
(ITALCONSULT, 1970).

دَرَسِمَة (جزيرة) Kual Firaun

٠٠-٠٧-١٢، ٠٠-١٦-٥٣. انظر: كَعَال
فرعون Kual Firaun^(٤).

دَرَع (آل) Diri (Al)

٢٧-٥٥-١٧، ٢٧-٢٣-٤٣. قرية في محافظة
ظهران الجنوب في منطقة عسير، تقع على ارتفاع
٢٢٦٥ متراً فوق مستوى سطح البحر، ويقطنها نحو
١٠٠ نسمة. وترتبط بطريق أبها-خميس مشيط-
نجران الرئيس بدرب مستو ومتموج لا بأس به،
طوله ٥, ١٥ كم (ITALCONSULT, 1970)^(٥).

الدَّزَع (وادي) Dara (Wadi-Ad)

٤٥-٤٥-٢٧، ٣٠-٢٣-٣٧. مجرى مائي
صغير بالحجاز في شمال غربي شبه الجزيرة
العربية، وهو ينشأ بالقرب من تل يحمل الاسم
نفسه في حرة عويرض، وهو مثله مثل وديان حَاكَة
والعشاش (ذو العش) وأبو جنيب والمره يمثل
رافداً لوادي الصَّانِي^(٦) الذي يلتقي به على مسافة
ميل أو نحو ذلك إلى الشرق من قلعة المعظم.
ويحصل خزان مياه قلعة المعظم على الماء من
وادي الدرع، وعلى بقية الماء من المجرى الذي
يفيض في السهل المسمى العِمَارِيَّة.

(٤) هذا المدخل إضافة من المحقق لفائدة القارئ بسبب
تعدد أسماء المكان.

(٥) آل درع (آل وثلة) في مركز الحرجة بمحافظة ظهران
الجنوب.

(٦) انظر: الصَّانِي (وادي) Sani (Wadi).

الدرع (Ad) Dira

١٦-٠٧، ٤٩-٠٧ تقريباً. قرية بمحمية عدن.

دَرْعَا Deraa

٣٢-٣٧-٠٠، ٣٦-٠٦-٠٠. نقطة اتصال على سكة حديد الحجاز على مسافة ٧٦,٤ ميلاً من دمشق، وبها محطة من طابقين بنيت من الحجر، ومحطة مسقوفة للبضائع، ورصيف طوله ٥٠ ياردة لتحميل العربات، وساحة صغيرة تؤدي إلى طريق حيفا- درعا. وطرق الوصول إليها سهلة، كما نجد بينها وبين القرية طرقاً جيدة وممهدة، تقع على الجانب البعيد من خانق عميق على مسافة ميل إلى الجنوب الغربي، وبها ٤٠٠ منزل، كما تضم المحطة أربعة أميال من الطرق الجانبية، ونهايتين مسدودتين تبلغ مساحتهما معاً ١٨٠٠ ياردة، كما نجد بها خزانين للمياه سعة كل منهما ٥٦٠٠ جالون، يأتيهما الماء من بئر عذبة عن طريق مضخة بخارية، كما نجد بها حظائر للقاطرات وورشاً للإصلاح، وكذا رصيفاً لتحميل الفحم مع احتياطي قدره ٢٠ طناً من الفحم. ويأتي من هذا المكان جزء من تجارة حوران للقمح (Maunsell; Murphy, 1911).

الدَّرْعَان Daran

فخذ من قبيلة عنزة^(١) (Doughty)^(٢).

- (١) انظر مادة هذا المدخل في المعجم، فستجد تفصيلات أخرى.
- (٢) الدَّرْعَان: من الدَّغْمَان من الرولة من عنزة؛ منهم: الجفان، والبطنان (انظر: حمد الجاسر، معجم قبائل المملكة العربية السعودية).

دَرِعَة (Ad) Darah

٢٩-٢٠-٢٥، ١٤-٣٦-٤٣. قرية مسكونة في منطقة بريدة^(٣)، يقطنها من ٥٠٠ إلى ١٩٩٩ نسمة. وترتبط مع طريق النبهانية-الرس-عنيزة الرئيس بدرج طوله ٦٨ كم. وتشمل الأنشطة الاقتصادية فيها: زراعة القمح والبرسيم والنخيل، وبعض الفواكه والخضراوات، مع تربية الماشية من الإبل والغنم والماعز والأبقار. وليس بها كفاية من الماء العذب، ودرجة عذوبة الماء ٠-٢٥٪. وبها مدرسة ابتدائية (WILSON-MURROW, 1970)^(٤).

درعي Darai

صيغة المفرد من الدروع^(٥).

الدَّرْعِيَّة (آبار) (Ad) Dariyah

٣٢-٤٢-٢٢، ١٠-٢٨-٤١. قرية في المويه^(٦) تقع على ارتفاع ٩٦٩ متراً فوق مستوى سطح البحر، ويقطنها من ١٠٠ إلى ٤٩٩ نسمة. وترتبط مع طريق شقراء-الطائف الرئيس بدرج مستو وتموج جيد، طوله ٥٣ كم، لكنه عرضة لفيضانات السيول والظمي. وتشمل الأنشطة الاقتصادية زراعة القمح والبرسيم والنخيل وبعض الخضراوات، مع تربية الماشية من الإبل والغنم والماعز. وبالمناطق كفاية من الماء العذب، وعذوبته ٢٦-٥٠٪ (WILSON-MURROW, 1970)^(٧).

(٣) الصحيح أن يقال منطقة القصيم.

(٤) دَرِعَة: مزارع في وادي دخنة (منعج قديماً) إلى الغرب من بلدة دخنة على بعد نحو ٦ أكيال، ويقترن اسمها بجبل درعان (محمد العبودي، معجم بلاد القصيم).

(٥) انظر: الدروع Daru.

(٦) بمنطقة مكة المكرمة.

(٧) في مركز مران بمحافظة الطائف بمنطقة مكة المكرمة.



الدَّرَعيَّة Daraiyah

٤٥-٠٥، ٢٤-٠٨، ٣٤-٤٦. مدينة في منطقة العارض بجنوبي نجد تقع على مسافة نحو ١٢ ميلاً غرب الرياض. وقد بنيت المدينة الجديدة بين مزارع النخيل الكثيفة والبساتين في وادي حنيفة إلى الشمال من المجرى المائي، ويحيط بها سور مرتفع، ولكن يشرف عليها من الشمال جرف يحد الجانب الشمالي من الوادي. ويبلغ عدد سكانها نحو ١٠٠٠ نسمة، وهم يحصلون على المياه من عمق ٤٠ قدماً. وليس بالمدينة سوق، والبرسيم وافر في هذه البقعة، كما يزرعون القمح والشعير والتين والمشمش والبصل والبطاطس والقطن. وهم يربون الماشية؛ ومنها الحمير والأبقار وقليل من الإبل. أما المدينة القديمة التي كانت وقتها عاصمة نجد، فقد دمرها المصريون في عام ١٨١٨م، وتقع على الجانب الشرقي من الوادي. وهي عبارة عن آثار كثيرة من القصور والأسوار، ولكنها تخلو من السكان في الوقت الراهن (Leachman, December, 1912).

وبالدريعية حي على الضفة اليمنى من الوادي يقال له حي الطريف، وعلى الضفة اليسرى يوجد حي سريحة^(١)، وحي غصيبة، ويسمى مجرى الوادي بين هذين الحيين بالباطن. ويتاجر التجار المقيمون بالمدينة في بعض السلع العادية كالبن والأقمشة وغيرها التي تستورد من الأحساء والكويت والحجاز. ومن المأثور محلياً أن إيجار المحل في الدريعية في أيام أوجها بلغ ثلاثين ريالاً في الشهر،

(١) انظر: سريحة Saraiyah.

والجغرافيون العرب القدامى يطلقون عليها ضربة Dhariyah^(٢) (Gazetteer of the Persian Gulf).

الدَّرَعيَّة (Ad) Dariyah

٤١-١١-٢٦، ٥٦-٣٤-٤٢. مزرعة في منطقة بريدة^(٣)، يقطنها أقل من ١٠٠ نسمة. وهي ترتبط بطريق النقرة-بريدة الرئيس بدرج مستو ومتموج جيد، طوله ٢٧ كم، وهو عرضة للغرين والغبار وفيضان الأودية. وتشمل الأنشطة الاقتصادية فيها: زراعة القمح والبرسيم والنخيل وبعض الفواكه والخضراوات، مع تربية الماشية من الإبل والغنم والماعز، كما أن ليس بها كفاية من الماء العذب، ودرجة عذوبة الماء تبلغ ٠-٢٥٪ (WILSON-MURROW, 1970)^(٤).

دَرْعِيَّة Darfut

٠٠-١٣-١٥، ٠٠-١٣-٥١. قرية صغيرة بها مزارع نخيل في حضرموت جنوبي شبه الجزيرة العربية. وهي تقع على بعد أربعة أميال بحرية غرب سيحوت (Red Sea and Gulf of Aden Pilot, 1909).

الدَّرَعيَّة Darkah

١٣-٠٥-٢٠، ٣٣-١٧-٤١. قرية في محافظة المنندق بمنطقة الباحة، تقع على ارتفاع ٢١٦٩ متراً

(٢) هنا يخلط المعجم بين الدريعية بالعارض، وضربة في التقصيم [حتى حدود الحمى القديم. والسبب في ذلك تشابه الكلمتين بالتهجئة الإنجليزية كثيراً. وكثيراً ما لحقهم لترجمون بذلك الخطأ.
(٣) الصحيح أن يقال: في منطقة القصيم.
(٤) في مركز الفوارة بمنطقة القصيم.

فوق مستوى سطح البحر، ويقطنها من ٥٠١ إلى ٢٠٠٠ نسمة. وترتبط مع طريق الطائف-أبها الرئيس بدرب جبلي ومتموج ممهد سيئ، إلى لا بأس به، طوله ٣٢,٣ كم (ITALCONSULT, 1970).

دِرْمَان (آل) Dramah

انظر: الدَّوَّاسِر (قبيلة) Dawasir (Tribe).

دِرْمَانَة (جَزِيرَة) Dorama (Island)

١٥-٥٥-٠٠، ٤٢-٣٥-٠٠. انظر: فرسان

(جزائر وضاف) Farasan (Islands and Bank)، الجانب الشرقي من الضفة^(١).

دِرْهَم (آل) Dirham (Al)

٢٦-٥٩-١٧، ٢٩-١٦-٤٣. قرية في محافظة

ظهران الجنوب في منطقة عسير، تقع على ارتفاع ٢٤٤٦ متراً فوق مستوى سطح البحر، ويقطنها نحو ١٠٠ نسمة. وترتبط بطريق أبها-خميس مشيط-نجران الرئيس بدرب مستو ومتموج لا بأس به، طوله ١٥,٥ كم (ITALCONSULT, 1970)^(٢).

الدِّرْهَمِيَّة Dirhamiyah

٣٣-٣٠-٠٠، ٤٧-٤٢-٠٠. أرض مزروعة

بالقرب من بلدة الزبير^(٣).

الدَّرْوَاذَة Darwazah

٢٣-١١-٠٠، ٥٧-٥٢-٠٠. حاجز عبارة

(١) من جزر الجمهورية اليمنية.

(٢) في مركز الحرجة بمحافظة ظهران الجنوب.

(٣) انظر مادة هذا المدخل في المعجم، فستجد تفصيلات أخرى.

عن دروازة في وادي سَمَائِل بعمان يتكون من سور به أبراج يمر طريق من خلال البوابة فيه. والغرض منها هو إغلاق الطريق الصاعد مع الوادي. وينحكم بالدروازة بشكل دائم بعض من بني رواحة. انظر سَمَائِل (وادي) Samail (Wadi).

الدروبي Darubi

فخذ من الصلب (الصلبة)^(٤) (Doughty).

الدُرُوع (قَبِيلَة) Daru

المفرد درعي؛ وهي قبيلة في سلطنة عمان تسمى لجماعة الغافرية، وكلهم بدو رحل من الربع الخالي، ولكن بعضهم استقر الآن في تنعم وأمكنة أخرى في الظاهرة. ويختلف تقدير عددهم اختلافاً واسعاً وربما بلغ عددهم في الظاهرة ٣٠٠٠ نسمة ثلثهم من المستقرين، كما يسكن بعضهم في بركاء وفي الباطنة. والبدو منهم يتشرون الآن فيما يجاور جبل حمرة، وهم بدائيون جداً، ولا يكاد يحصل تمرد في القبائل الشرقية دون أن يكونوا متورطين فيه. ويقال إن البدو منهم يتمون إلى المذهب الإباضي، والحضر إلى مذهب السنة. ويربي بدو الدروع أعداداً كبيرة من الإبل التي تعيش على الكلال في الصحراء العظيمة. وفروع الدروع هي ما يأتي:

البدوي، والبطون^(٥)، والفراديس^(٦)، وحال

(٤) انظر مادة هذا المدخل في المعجم، فستجد تفصيلات أخرى.

(٥) انظر: البطون Batun.

(٦) انظر: الفراديس Faradis.



دُرُوش (دار) Darawish (Dar)

٥٨-١٣-٢١، ٢٩-٣١-٤٠. قرية في الطائف بمحافظة الطائف في منطقة مكة المكرمة، تقع على ارتفاع ١٥٧١ متراً فوق مستوى سطح البحر، وسكانها نحو ١٠٠ نسمة. وهي ترتبط مع طريق الطائف-أبها-جازان الرئيس بدرب متموج سيء، طوله ٥, ١ كم (ITALCONSULT, 1970).

درويش (قبيلة آل بو)

Darwish (Al Bu) (Tribe)

انظر: سلطان (آل بو) Sultan (Al Bu) (١٩).

الدُّرُوش (قبيلة) Darwish (Bin) (Tribe)

انظر: مطير (قبيلة) Mutair (٢٠).

الدُّرَيْب (قبيلة آل) Duraib (Al-Ad)

انظر: عسير؛ قبائل عسير (٢١).

= السبل بطي محكم مجصص، تنسب إلى درويش الصبحي من بني صبح من حرب، كان صاحب جمال كثيرة على هذا الطريق، ثم صارت محطة للقوافل في عهد اجمال، ثم صارت تعرف باليتر، ثم نسبت إلى الوادي الذي تقع فيه فسميت الفريش، وهي اليوم بلدة عامرة. وتبعد بئر درويش عن المدينة ٤٨ كيلاً على طريق مكة (عائق البلادي، معجم معالم الحجاز).

(١٩) فرع من قبيلة آل بو سلطان بالعراق.

(٢٠) الدرأويش: من العصاعصة من الشطر، من الصعوب، من بني عبدالله من مطير (انظر: حمد الجاسر، معجم قبائل المملكة العربية السعودية).

(٢١) هذا المدخل إضافة من المحقق لفائدة القارئ بسبب ورود التفضيلات عن القبيلة في مكان آخر.

بو هادي^(١)، والجنين^(٢)، وحال خميس^(٣)، ويال خميس^(٤)، والمحابة^(٥)، والمحاردة^(٦)، والمجالي^(٧)، والمخادر^(٨)، والمرازقة^(٩)، وحال محمد^(١٠)، ولمطاوهة^(١١)، وعيال نفافي^(١٢)، وعيال سليم^(١٣)، والشماطة^(١٤)، وعيال سلطان^(١٥)، والثويل^(١٦)، والزوية^(١٧). وتميمتهم (رئيسهم) هو الشيخ سيف بن حمد من فخذ حال محمد.

الدُّرُوع (قبيلة) Daru (Tribe)

انظر: حسن (بني بو) Hasan (Bani Bu).

دُرُوش (بئر) Darawish (Bir-Ad)

١٠٠-١٣-٢٤، ١٠٠-١٧-٣٩. بئر في طريق الملف بين مكة المكرمة والمدينة المنورة، تقع على بعد رحلة نحو ١٢ ساعة من المدينة^(١٨).

(١) انظر: هادي (حال بو) Hadi (Hal Bu).

(٢) انظر: الجنين Janin.

(٣) انظر: خميس (حال ويال) Khamis (Hal and Yal).

(٤) انظر: خميس (حال ويال) Khamis (Hal and Yal).

(٥) انظر: المحابة Mahabinah.

(٦) انظر: المحاردة Maharidah.

(٧) انظر: المجالي Majali.

(٨) انظر: المخادر Makhadir.

(٩) انظر: المرازقة Maraziqah.

(١٠) انظر: محمد (حال) Muhammad (Hal).

(١١) انظر: المطاوهة Mutawihah.

(١٢) انظر: نفاوي (عيال) Nafawi (Ayal).

(١٣) انظر: سليم (عيال) Salim (Ayal).

(١٤) انظر: الشماطة Shamatah.

(١٥) انظر: سلطان (عيال) Sultan (Ayal).

(١٦) انظر: الثويل Thuwail.

(١٧) انظر: الزوية Zuwaiyah.

(١٨) بئر دُرُوش: بئر كبيرة دائرية الفوهة واسعة غزيرة الماء عذبتها، في صدر وادي الفريش، مُطلعة عن =

الدُرَيْبِيَّة Duraibah

٠٠-٣٤-١٣، ٠٠-١٧-٤٣. قرية جبلية باليمن جنوب غربي شبه الجزيرة العربية، تقع على بعد نحو ٦٣ ميلاً غرب تعز على طريق المخا-يريم على ارتفاع ٧٦٥٥ قدماً. وهي تحوي سوقاً صغيراً، لكن نوعية المياه بها سيئة (Leveson-Gower, July 1903).^(١)

الدُرَيْبِيَّة (Ad) Darabiyah

٠٣-١٧-٢٦، ٤٤-٤٠-٤٣. مزرعة ترتبط بطريق النقرة-بريدة الرئيس بدرج مستو لا بأس به، ضوله ثلاثة كيلومترات، وهو عرضة للغرين، والغبار، والجلايد، والجراول، وزحف الرمال، والطمي (WILSON-MURROW., 1970).^(٢)

الدُرَيْبِيَّة Daraijah

٠٠-٢٩-١٣، ٠٠-٢٩-٤٤. انظر: عدن (محمية) (Aden (Protectorate)).^(٣)

دُرَيْدِر Diraidir

٠٠-٠٩-٣٣، ٠٠-٣٢-٤٤. اسم لأرض تقع

على الضفة اليسرى لنهر دجلة^(٤) فوق الزنبرانية قليلاً، ولكن على الضفة المقابلة.

الدُرَيْدِي Daraidi

٠٠-٣٩-٢٦، ٠٠-٥٥-٤٩. انظر: البيضاء^(٥) Biyadh، القسم الثاني^(٦).

الدُرَيْدِي Duraydi

٢٤-٣٩-٢٦، ١٥-٥٣-٤٩. قرية زراعية بها نحو عشرين منزلاً، ويقطنها نحو ٢٠٠ نسمة. ويوجد عشرة آبار تسقي عشر مزارع. وهي تقع في المنطقة الشرقية على ارتفاع مترين فوق مستوى سطح البحر، على بعد ٢٥, ٣ كم من أم الساهك، وعلى بعد كيلومتر واحد شمال درب أبو معن بجانب طرف السبخة (ETCO, 1970).^(٧)

الدُرَيْبَات (قبيلة) Dirairat (Tribe)

انظر: صالح (قبيلة بني) (Salh (Bani)).

الدُرَيْبِيَّة Daraiz

٠٠-١٨-٢٣، ٠٠-٣٦-٥٦. إحدى قرى واحة تنعم؛ انظر الظَاهِرَة Dhahirah.

(٤) انظر مادة هذا المدخل في المعجم، فستجد تفصيلات أخرى.

(٥) ورد في النص الأصلي البياض Biyadh، وهو خطأ، والصحيح البيضاء، وهو غير البياض الذي في منطقة الرياض، الواقع إلى الشرق من الأفلاج. انظر مدخل (البيضاء Biyadh) في المعجم، فستجد تفصيلات أخرى عن البيضاء.

(٦) الدُرَيْدِي: بالنسبة كأنه منسوب إلى دريد قرية ذات نخل تقع غرب صفوا بنحو عشرة أكيال، بمنطقة القطيف (حمد الجاسر، معجم المنطقة الشرقية).

(٧) انظر: الدُرَيْدِي Daraidi.

(١) الدُرَيْبَات: قرية على ريوه جبل بالقرب من مدينة المخا (إبراهيم المقحفي، ٢٠٠٢م، معجم البلدان والقبائل اليمنية، دار الكلمة بصنعاء).

(٢) في مركز الهلالية بمحافظة البكيرية في منطقة القصيم، وهي تنسب لصاحبها من عائلة الدريبي.

(٣) الدُرَيْبِيَّة: قرية بالغرب الشمالي من المسيمير بمسافة ١٨ كيلاً. يسيل بجوارها وادي ووزان النازل من جبال منوية والحجرية وذلك قبل انضمامه إلى وادي تبين في لحيج (إبراهيم المقحفي، ٢٠٠٢م، معجم البلدان والقبائل اليمنية، دار الكلمة بصنعاء).

الدَّرِيْزِ Daraizah

٢٢-٣٥-٠٠، ٥٨-٤١-٠٠. واحة صغيرة وقرية في منطقة الشرقية بسلطنة عمان. وهي تقع في وادي الحاتمة على بعد نحو سبعة أميال شمال غرب بَدِيَّة.

الدَّرِيْزِ Dariz

٢٣-١٩-٠٠، ٥٦-٣٦-٠٠. انظر: الكبير (وادي) (Wadi-al) Kabir.

الدَّرِيْزِ Dariz

٢٣-١٩-٠٠، ٥٦-٣٦-٠٠. انظر: الشرقية Sharqiyah؛ قسم بلدان الحرث.

الدَّرِيْسِ Dris

قسم من عرب كعب^(١) الذين ينتمي إليهم معظم سكان جزيرة عبَّادان. انظر: كعب (بنو) Bani Kaab.

الدَّرِيْسِيَّة Dirisiyah (Ad)

١٨-٢٥-٢٥، ٤٦، ٤٢-٤٩. مجموعة صغيرة من المزارع يقطنها نحو ٥٠ نسمة في واحة الأحساء، وهي تقع في المنطقة الشرقية على ارتفاع ١٣١ متراً فوق مستوى سطح البحر، على بعد نحو كيلومتر واحد غرب قرية العمران الشمالية (ETCO, 1970).

الدَّرِيْسِيَّة Drisiyah

مستوطنة على بعد ساعتين من الخميسية قرب نهر الفرات.

الدَّرِيْعِيَّة Drayiyah

١٠-٣٥-١٦، ٤٢-٥٠-٢٩. قرية في محافظة صامطة في منطقة جازان، تقع على ارتفاع ٥٩ متراً فوق مستوى سطح البحر، ويقطنها من ٥٠١ إلى ٢٠٠٠ نسمة. وهي ترتبط مع طريق الطائف-أبها-جازان الرئيس بدرج مستو جيد، إلى لا بأس به، طوله ٧٣,٣ كم. وبالقرية دكانان (ITALCONSULT, 1970)^(٢).

دُرْمَان (آل) Draym

٥٤-٠٥-١٨، ٣٩-٠٦-٤٣. قرية في محافظة سراة عبيدة في منطقة عسير، تقع على ارتفاع ٢٣٤٥ متراً فوق مستوى سطح البحر، ويقطنها نحو ١٠٠ نسمة. وهي ترتبط مع طريق أبها-خميس مشيط-نجران الرئيس بدرج مستو لا بأس به، طوله ٣ كم (ITALCONSULT, 1970).

دُرْمَان (آل) Durman

٤٣-٥٦-١٧، ٥٣-٠٨-٤٣. قرية في محافظة سراة عبيدة في منطقة عسير، تقع على ارتفاع ٢٣٨١ متراً فوق مستوى سطح البحر، ويقطنها نحو ١٠٠ نسمة. وهي ترتبط مع طريق أبها-خميس مشيط-نجران الرئيس بدرج مستو وتموج سيئ، إلى لا بأس به، طوله ٣ كم (ITALCONSULT, 1970).

(٢) الدَّرِيْعِيَّة: - مخففة الياء الثانية - من قرى ساحل وادي تعشر بين قرى الحنيني والعامرية (محمد العقيلي، معجم مقاطعة جازان).

(١) انظر مادة هذا المدخل في المعجم، فستجد تفصيلات أخرى.

دُرَيْمِيحَة Duraymeehah

٢٩-١١-٢٦، ٤٩-٠٧-٤٣. قرية في منطقة بريدة^(١)، تقع على ارتفاع ٦٧٥ متراً فوق مستوى سطح البحر، ويقطنها من ٥٠٠ إلى ١٩٩٩ نسمة. وهي ترتبط بطريق النقرة-بريدة الرئيس بدرج مستو و متموج جيد، طوله ٢٥ كم. وتشمل الأنشطة الاقتصادية فيها: زراعة القمح والبرسيم والنخيل وبعض الفواكه والخضراوات، مع تربية الماشية من الغنم والماعز والأبقار. وبالقرية محطة وقود. والقرية ليس بها كفاية من الماء العذب، والماء عذوبته ٠-٢٥٪ (WILSON-MURROW, 1970)^(٢).

دُرَيْمِيحَة Diraiwishi

٠٠-٣٤-٣١، ٠٠-٢٢-٤٧. انظر: وجلة (نهر) Tigris.

(١) الصحيح أن يقال: في منطقة القصيم.

(٢) دُرَيْمِيحَة: هجرة لقوم من الحنانية - الواحد منهم حَنِيي - من بني سالم من حرب، أصلها بئر عادية قديمة عثر عليها رجل يقال له دريمح الهتمي فبعثها ثم اشتراها منه دغيمان بن جديع الحنيني، وعمرها وجماعة من قومه حتى أصبحت قرية، فيها جامع تصلى فيها الجمعة، ولكنها بقيت تسميتها منسوبة إلى (دريمح) باعثها الأول. وتقع إلى الشمال من هجرة الدليمية التي تقع إلى الشمال من الرُّمِّ وإلى الغرب من رياض الخبر، وهي في أعلى الوادي الذي عليه هجرة الدليمية. وتمتد من الشمال إلى الجنوب في آبار ومزارع متفرقة، إلى مدينة تقرب من عشرة أكيال. وقد مُدَّ لها خط أسفلاتي متفرع من الخط الذي يبدأ من مدينة بريدة متجهاً إلى المدينة المنورة على مسافة تقرب من ١٨ كيلاً. وقريب منها من الجبال التاريخية القديمة رُفَد الذي يسمى الآن الرحاء؛ إذ يقع إلى الغرب الشمالي منها غير بعيد بمحافظة عيون الجواء (محمد العبودي، معجم بلاد القصيم).

الدَّسَان (جبل) Disan (Jabal)

٢٤-٥٥-١٦، ٤٨-٤٠-٤١. انظر: فرسان (جزائر وضياف) (Farasan (Islands and Bank)^(٣).

الدَّسَان (جزيرة) Disan (Jazirat)

٢٤-٥٥-١٦، ٤٨-٤٠-٤١. انظر: فرسان (جزائر وضياف) (Farasan (Islands and Bank)^(٤).

الدَّسَان الصُّفْرَى (جزيرة) Disan (Jazirat)

٠٠-٥٥-١٦، ٤٣-١٤-٤١. انظر: فرسان (جزائر وضياف) (Farasan (Islands and Bank)^(٥).

(٣) انظر: الدَّسَان (جزيرة) (Disan (Jazirat).

(٤) الدسان جزيرة مرجانية تقع شمال غرب رأس فرسان الشمالي الغربي تبلغ مساحتها نحو ٣٦ كم^٢ ترتبط مع جزيرة فرسان الكبير بشعاب مرجانية - تنانير وسطها مجموعة من الجزر الصغيرة - يتخللها ممر ملاحى ضيق ضحل، والجزيرة شبه دائرية غير منتظمة الساحل خاصة في شرقها، حيث يتفرع فيها رأس يتعمق في البحر، يبلغ أقصى طول لها نحو ١٢، ٨ كم، وأقصى عرض لها نحو ٨، ٧ كم، ويحيط بالجزيرة من الجنوب وأجزاء من الشرق والغرب شعب مرجاني، وهي مستوية السطح نسبياً في شمالها، ثم ترتفع تدريجياً باتجاه الجنوب، حيث يوجد جبل ذو قمة مخروطية يبلغ ارتفاعه نحو ٦٦ م، ويطلق عليه «جبل الدسان»، توجد في سفحه بقايا لأبنية ومقابر قديمة، كما يوجد في الجبل خزان ماء صخري لجمع مياه الأمطار، كانت تستقي منه سفن الصيادين قديماً، وتتناثر الأشجار في الجزيرة خاصة في شمالها، تنتهي سواحلها الجنوبية والغربية في البحر على هيئة حافات صخرية، وتبعد عن الساحل نحو ٣٩ ميلاً بحرياً (أحمد الغزاوي، ومحمد الراشد، وعبدالله العنيزان، ٢٠٠٧ م، جزر المملكة العربية السعودية في البحر الأحمر والخليج العربي، هيئة المساحة الجيولوجية السعودية).

(٥) الدسان الصغيرة جزيرة مرجانية تقع شرق جزيرة=



دِسْبَهْ Disbah

١٥٠٠٠-١٥٠٠٠، ١٢-٤٩. انظر: عَدِيم (وادي) (Adim Wadi).

دَسْتَوْر (أَبُو) Dastur (Abu)

٢٤-٢٣-٠٠، ١٩-٥٢. مصيدة لؤلؤ مقابل جزيرة دَلْمَا (q.v.).

الدَّسْر Dasar

٢٣-٢٤-٠٠، ٥٨-٠٢-٠٠. أو العَقْ؛ إحدى القرى في غربي وادي العَقْ^(١).

دَسْمَان Dasman

١٩-١٣-٢٤، ٢٣-٥٢-٤٤. قرية في منطقة الرياض، تقع على ارتفاع ٨٩٩ متراً فوق مستوى سطح البحر، ويقطنها أقل من ١٠٠ نسمة، وترتبط مع طريق شقراء-الطائف الرئيس بדרך

= الدسان، وتبلغ مساحتها نحو ٦,٦ كم^٢، وهي جزيرة مقوسة الشكل تفتح باتجاه الجنوب الشرقي، يبلغ أقصى طول لها نحو ٨,٨ كم، وهي غير منتظمة السواحل في جنوبها، حيث يتعمق فيها خليجان، وتحيط بها الشعاب من معظم الجهات، تكاد تلاصق جزيرة الدسان من طرفها الغربي، وهي صخرية مرتفعة السطح، تنتهي سواحلها في البحر على هيئة حافات صخرية، تقع شمال العمر الملاحي الوحيد الذي يسلكه الصيادون في رحلاتهم حول جزيرة فرسان الكبير، تبعد عن الساحل نحو ٣٦ ميلاً بحرياً (أحمد الغزالي، ومحمد الراشد، وعبدالله العيزان، ٢٠٠٧م، جزر المملكة العربية السعودية في البحر الأحمر والخليج العربي، هيئة المساحة الجيولوجية السعودية). هذا المدخل إضافة من المحقق لفائدة القارئ بسبب تعدد أسماء المكان. (١) انظر مادة هذا المدخل في المعجم، فستجد تفصيلات أخرى.

مستو و متموج وجبلي سيء، طوله ٦٠ كم، وهو عرضة للغرين والغبار، والجلاميد، والجراول، وفيضان الأودية والطين. وتشمل الأنشطة الزراعية زراعة القمح والبرسيم والنخيل وبعض الفواكه والخضراوات، مع تربية الماشية من الإبل والغنم والماعز والأبقار. وليس بها كفاية من الماء العذب، ودرجة عذوبة الماء ٠-٢٥٪ (WILSON-MURROW, 1970)^(٢).

الدَّسْمَهْ (أَبَار) Dasmah

٢٩-٠٢-٠٠، ٤٧-٥٨-٠٠. مجموعة من الآبار في العَدَان^(٣).

الدَّسْمَهْ Dasmah

٤٨-٤٨-٠٠، ٢٦-٣٢-٠٠. انظر: البيضاء^(٤) Biyadh^(٥).

(٢) دَسْمَان قرية زراعية، تقع في وسط عرض شمام، شرقاً من ماسل، وجنوب قرية داحس، وسكانها من بني زيد، ومعهم أخلاط من قحطان، وهي تابعة للقويبة (سعد بن جيندل، معجم عالية نجد). وهي تقع في مركز دسمان في محافظة القويبة بمنطقة الرياض. (٣) انظر مادة هذا المدخل في المعجم، فستجد تفصيلات أخرى. (٤) ورد في النص الأصلي البياض Biyadh، وهو خطأ، والصحيح البيضاء، وهو غير البياض الذي في منطقة الرياض، الواقع إلى الشرق من الأفلاج. انظر مدخل (البيضاء، Biyadh) في المعجم، فستجد تفصيلات أخرى عن البيضاء. (٥) الدَّسْمَهْ: ذكر صاحب (الكويت) الشيخ عبدالعزيز الرشيد أن الدسمة إحدى محطات طرق القوافل من الكويت إلى الأحساء. والدسمة الآن من موارد قبيلة العوازم (حمد الجاسر، معجم المنطقة الشرقية)، وهو مورد ماء بالقرب من بلدة الجبيل (عبدالرحمن العبيد، الموسوعة الجغرافية لشرقي البلاد العربية السعودية).

متراً عن مستوى سطح البحر، ويقطنها نحو ١٠٠ نسمة. وهي ترتبط مع طريق أبها-خميس مشيط-نجران الرئيس بدرج مستو و متموج ببطن واد جيد، إلى لا بأس به، طوله ٥,٧ كم (ITALCONSULT, 1970)^(٣).

الدَّشْت (Dasht)

٢٨-٤٨-٠٠، ٤٨-١٦-٠٠. انظر: العَدَّان Adan.

الدَّشْت (Dasht)

٢٩-٢٦-٠٠، ٤٨-١٨-٠٠. مكان مهجور في جزيرة فيلكة^(٤).

الدَّعَاجِين (قبيلة)

Daajil (Or Daajin) (Tribe)

انظر: عَتَيْة (قبيلة) (Ataibah (Tribe)؛ قسم برقاء^(٥).

(٣) في مركز الحرجة بمحافظة ظهران الجنوب في منطقة عسير. ويلحظ الخطأ في رسم الاسم بالحروف اللاتينية.

(٤) انظر مادة هذا المدخل في المعجم، فستجد تفصيلات أخرى.

(٥) الدعاجين: والنسبة إليهم دعجاني، من عيال منصور من برقاء، من عَتَيْة. ومنهم: السوالم والمخيطه (ذوي خيوط) والخضرة والملابسة، والهدف، والمعالية. وهم حول الطائف في وادي جليل، وفي التيم. وفي نجد لهم هجر وموارد (انظر: حمد الجاسر، معجم قبائل المملكة العربية السعودية). وقد أخطأ المعجم في كتابتها «الدعاجيل».

الدَّسِيم (تل) (Tel) Dasim

٣١-٠٢-٠٠، ٤٥-١٤-٠٠. تل صغير ببلاد الرافدين يقع على بعد نحو خمسة أميال من شط الكار على بعد ١٤ أو ١٥ ميلاً حيث يلتقي بشط العفج.

الدَّشَامَا (Dashamah)

٢٠-٣٢-٤٦، ٤١-٠٦-٢٥. قرية في بني مالك بمحافظة الطائف في منطقة مكة المكرمة، تقع على ارتفاع ٢٠٢٦ متراً فوق مستوى سطح البحر، وسكانها من ٥٠١ إلى ٢٠٠٠ نسمة. وهي ترتبط مع طريق الطائف-أبها الرئيس بدرج جبلي مستو و متموج ممهد ببطن واد جيد، إلى لا بأس به، طوله ٧٨ كم (ITALCONSULT, 1970)^(٦).

دَشَان (آل) (Dashaan)

١٧-٥١-٢٥، ٤٣-٢٢-٣٧. قرية في محافظة ظهران الجنوب في منطقة عسير، تقع على ارتفاع ٢٣٦٣ متراً فوق مستوى سطح البحر، ويقطنها نحو ١٠٠ نسمة. وترتبط مع طريق أبها-خميس مشيط-نجران الرئيس بطريق مستو و متموج ببطن واد لا بأس به، طوله ٣,٣ كم (ITALCONSULT, 1970)^(٧).

دَشَان (آل) (Jaysan)

١٧-٥١-٥٤، ٤٣-٢١-٣٧. قرية في ظهران الجنوب في منطقة عسير، تقع على ارتفاع ٢٣٥٧

(١) الدشاما: من بني دعيس من أبي النعيم من بجيلة، في بلاد بني مالك (حمد الجاسر، المعجم المختصر).
(٢) في مركز الحرجة بمحافظة ظهران الجنوب في منطقة عسير.

الدَّعَاجِين (Ad) Dajin

فخذ من قبيلة عُنَيْبَةَ^(١) (Doughty).

الدَّعَاوِمَة Daarmah

٢٧-٤٥-١٨، ٠٨-١٧-٤٢. قرية في بَلْسَمَر في منطقة عسير، تقع على ارتفاع ٢٤٦٠ متراً فوق مستوى سطح البحر، ويقطنها من ١٠١ إلى ٢٥٠ نسمة. وترتبط مع طريق الطائف-أبها-جازان الرئيس بدرج متموج ممهد سيء، إلى لا بأس به، طوله ٤,٣ كم. وبها دكان، وطاحونة (ITALCONSULT, 1970)^(٢).

الدَّعَامَلَة Daamlah

٠٣-٢٨-٢٠، ٠٥-٠٤-٤١. قرية في بني مالك بمحافظة الطائف في منطقة مكة المكرمة، تقع على ارتفاع ١٧٠٠ متر فوق مستوى سطح البحر، ويقطنها أقل من ١٠٠ نسمة. وهي ترتبط مع طريق الطائف-أبها-جازان الرئيس بدرج مستو بيطن راد سيء، إلى لا بأس به، طوله ٥٤ كم، ولكن يحتاج الشخص إلى ٠,١ ساعة مشياً للوصول من القرية إلى ذلك الدرب (ITALCONSULT, 1970)^(٣).

دَعَان Daan

٠٠-٤٨-١٥، ٠٠-٥٢-٤٣. قرية صغيرة باليمن على بعد نحو ١٢ ميلاً شمال غرب عمران. وهي محطة استراحة على الطريق بين عمران وبلدة خمير^(٤).

الدَّعَابِيَة Daabi

٠٨-١٤-٢٠، ٣٩-١٨-٤١. قرية بمحافظة القرى (الأطاوله) في منطقة الباحة، تقع على ارتفاع ١٩٧٠ متراً فوق مستوى سطح البحر، ويقطنها من ١٠١ إلى ٢٥٠ نسمة. وترتبط مع طريق الطائف-أبها-جازان الرئيس بدرج جبلي متموج سيء، إلى لا بأس به، طوله ٩, ١٣ كم. وبالقرية دكان، وطاحونة (ITALCONSULT, 1970)^(٥).

دعبولته (عبد الله بن)

Dabuleh (Abdullah-Bin)

٠٠-١٩-٣٠، ٠٠-١٧-٤٨. قرية صغيرة تتألف من ثمانية أكواخ على الشاطئ الشرقي لجزيرة عبّادان^(٦)، وسكانها من نصار (بنو كعب).

(٤) دَعَان: قرية من ثلث جبل عيال يزيد، شمال مدينة عمران ومن أعمالها. فيها عقدت المصالحة بين الإمام يحيى والأتراك في عام ١٣٢٩هـ (١٩١١م)؛ وهي المصالحة المعروفة باسم صلح دعان (إبراهيم المقحفي، ٢٠٠٢م، معجم البلدان والقبائل اليمنية، دار الكلمة بصنعاء).

(٥) الدَّعَابِيَة: قرية من قرى قبيلة بني حريز بسراة زهران تقع جنوب قرية المنيلة غربي الأطاوله على مسافة عشرين كيلاً (علي الزهراني، معجم بلاد غامد وزهران).

(٦) انظر مادة هذا المدخل في المعجم، فستجد تفصيلات أخرى.

(١) انظر مادة هذا المدخل في المعجم، فستجد تفصيلات أخرى.

(٢) الدَّعَاوِمَة: قرية لآل حسين من بني بجاد من نازلة (عمر بن خراصة العمروي، معجم بلاد رجال الحجر).

(٣) الدعامله: من المشايخ من بني علي، بمنطقة عردة، في بلاد بني مالك في محافظة الطائف (حمد الجاسر، المعجم المختصر).

الدعجا Daajah

انظر: شَمَر (طوقة) Shammar (Toqah).

الدَّعْدِي Dadi

١٢-٠٨-١٩، ٠٦-٠٨-٤١. قرية بالقنفذة في محافظة القنفذة بمنطقة مكة المكرمة تقع على ارتفاع ١٣ متراً فوق مستوى سطح البحر، ويقطنها نحو ١٠٠ نسمة. ويخدمها الطريق الساحلي (ITALCONSULT, 1970).

دَصَسَة (رأس) Daash (Ras)

٠٥-٢٤-٢٥، ١٨-٤٥-٥٠. انظر: قطر Qatar؛ الجانب الغربي.

دَعَشُوش (آل) Dashush (Al)

٣٤-٤٥-١٨، ٠١-١٧-٤٢. قرية في بَلْسَمَر في منطقة عسير، تقع على ارتفاع ٢٤٦١ متراً فوق مستوى سطح البحر، ويقطنها من ١٠١ إلى ٢٥٠ نسمة. وترتبط مع طريق الطائف-أبها-جازان الرئيس بدرج متموج ممهد سيء، إلى لا بأس به، طوله ٣,٨ كم، ولكن يحتاج الشخص إلى ٢,٠ ساعة مشياً؛ للوصول من القرية إلى ذلك الدرب (ITALCONSULT, 1970).

دَعَسِي (بئر) Daafas

٠٠-٤٨-٢٣، ٠٠-٥١-٥٢. انظر: الظفرة Dhafrah.

(١) آل دَعَشُوش: من قرى آل حسين من بني بجاد من نازلة في منطقة عسير (حمد الجاسر، المعجم المختصر).

الدعكة Daakah (Ad)

٣٩-٠٤-٢٣، ٢٨-٤١-٤١. منطقة مسكونة في المويه تقع على ارتفاع ٩٤٤ متراً فوق مستوى سطح البحر، ويقطنها أقل من ١٠٠ نسمة. وترتبط مع طريق شقراء-الطائف الرئيس بدرج مستو ومتموج لا بأس به، طوله ٩٠ كم، لكنه عرضة للغرين والغبار والجلاميد والحصى وفضان السيول والطيني والطين. وتشمل الأنشطة الاقتصادية زراعة القمح والبرسيم والنخيل وبعض الخضراوات، مع تربية الماشية من الغنم والماعز. وبالمنطقة كفاية من الماء العذب، وعذوبته ٢٦-٥٠٪ (WILSON-MURROW, 1970)^(٢).

الدَّعُود Daid

فخذ من هذيل^(٣) (Doughty)؛ يتسمون بسمارة البشرة ونظارتها، وليسوا هزيلي الأجسام بل مستديري القوام.

الدَّعُور (قبيلة) Daum (Tribe)

انظر: العراق Iraq.

ذُعيا (آل) Daya (Al)

٠٧-٢٢-١٩، ٤٩-٠٢-٤٢. قرية في مركز بني عمرو بمحافظة النماص في منطقة عسير، تقع على ارتفاع ٢١٥٠ متراً فوق مستوى سطح البحر، ويقطنها نحو ١٠٠ نسمة. وهي ترتبط مع طريق

(٢) الدعكة: من قرى المُوَيْه، سكانها الكراشمة بمنطقة سكة المكرمة (حمد الجاسر، المعجم المختصر).

(٣) انظر مادة هذا المدخل في المعجم، فستجد تفصيلات أخرى.

الدَّعِيْجِي (مَضْرَب) (Daaiji (Mufraz-Ad)

٠٠ - ٢٩ - ٣٠، ٠٠ - ٥٢ - ٤٧. انظر:
العُجْبِرَاوِيَة (جَزِيْرَة) Ajairawiyah.

الدَّعِيْجِي (Daaiji

٠٠ - ٢٧ - ٣٠، ٠٠ - ١١ - ٤٨. انظر: شط
العرب Shatt-al-Arab.

الدَّعِيْسَة (حَبَب) (Khab Ad Daisah

انظر: الجرية (حَبَب) Khab Al Gharaat^(٣).

الدَّعِيْسَة (Ad) Daieesah

٠٠ - ١٨ - ٢٦، ٤٣ - ٥٣ - ٤٣. قرية في منطقة
بريدة^(٤)، تقع على ارتفاع ٦٤٤ متراً فوق مستوى
سطح البحر، ويقطنها من ١٠٠ إلى ٤٩٩ نسمة.
وهي ترتبط بطريق النقرة-بريدة الرئيس بدرج طولها
١١ كم. وتشمل الأنشطة الاقتصادية فيها: زراعة
القمح والبرسيم والنخيل والخضار وغيرها، مع تربية

= كلام لمقدمين عن حائل الوادي - فلنحاول تحديده
على ضوء ما ذكروا. يدعى أعلى وادي حائل الآن
الأديرع، وتمتد فروعه من جبل حضن الواقع جنوب
أجا، ثم تجتمع فيه سيول أجا التي تنحدر إلى الشرق،
وترفده أودية صغيرة تأتي من الجنوب، وتجتمع كلها
على مقربة من مدينة حائل شرقها، ثم يتجه الوادي نحو
الشمال الشرقي، حتى تلب به رمال النفود، فتصرفه نحو
الجنوب الشرقي، حيث تلتقي معه سيول شرقي جبل
سلمى وما دونها من أودية، وبعد اجتماعها تفيض على
مقربة من بقعاء حيث تحجزها الرمال (حمد الجاسر،
معجم شمال المملكة).

(٣) هذا المدخل إضافة من المحقق لفائدة القارئ بسبب
تعدد أسماء المكان.

(٤) الصحيح أن يقال: في منطقة القصيم.

الطائف-أبها-جازان الرئيس بدرج جبلي بحالة
سيئة طوله ٥, ٢ كم، ولكن يحتاج الشخص إلى
٦, ٠ ساعة مشياً؛ للوصول من القرية إلى ذلك
الدرب (ITALCONSULT, 1970)^(١).

الدَّعِيْب (Adh) Dhib

٠٦ - ١٥ - ٢٦، ٤٨ - ٤٣ - ٤٤. عقلة صغيرة
بالمنطقة الوسطى مساحتها نحو هكتارين على
ارتفاع ٦٢٠ متراً فوق مستوى سطح البحر، على
بعد ٩ كم من شمالي الزُّلفي (ETCO, 1970).

دَعِيْبَة (قَبِيْلَة ابْن) (Daiyah (Bin) (Tribe)

انظر: قَحْطَان (قبيلة) Qahtan.

الدَّعِيْبَة (Daaiyah

انظر: شَمْر (طوقه) Shammar (Toqah).

دَعِيْجَان (وادي) (Daaijan (Wadi)

٠٠ - ١٥ - ٢٧، ٠٠ - ٣٨ - ٤١. انظر: شَمْر

(جبل) Shammar (Jabal)^(٢).

(١) آل دَعِيْبَة: هذا هو الاسم المشهور عند السكان،
والصحيح هو: آل دَعِيْبَة، كما في لغة العرب والاسم
قرية لآل الشيخ من عمرو الشام وتقع على الضفة
الغربية من وادي عياش (عمر بن غرامة العمري،
معجم بلاد رجال الحجر).

(٢) وادي دَعِيْجَان هو وادي حائل ويسمى الآن الأديرع
أو اللديرع ذكر الشيخ حمد الجاسر ما يأتي: تكاد
تجمع أقوال المتقدمين على أن اسم حائل كان يطلق
على واد، ويحسن أن نورد جملاً من أقوالهم: قال
الهجري: «حائل واد يفتل بين الرمل وأجا، ليس ثم
واد غيره، يصب في الحزن». وقال أبو سعيد الضرير:
حائل بطن واد بالقرب من أجا. وفي (معجم البلدان):
حائل قال ابن الكلبي: واد في جبل طيء. هذا منجمل =

الدَّعِيكَة (Ad) Dhaaikah

٠٨-٢٢-٢٣، ٥٩-٣٠-٤٢. قطعة من الصحراء في جنوب غربي نجد بجوار جبل سجا بالقرب من نقطة التقاء طرق الحج من القصيم والعارض. وقد وصف داوتي Doughty الدعِيكة أنها دائرة صحراوية في الطريق بين القصيم ومكة المكرمة، سهل بدون جبال يتكون من تربة ومراعي جيدة على ارتفاع ٤١٠٠ قدم. ومثل الصحراء المجاورة الشفا، فهي جزء من أرض أكبر وهي منطقة الحزم الراقية^(٥). وقد ذكر هوبر Huber أنه عندما قطع الدعِيكة في يونيو ١٨٨٤م كانت غنية بحشائش الضمران والنصي^(٦).

دُعَيْج (بئر) Daailij

٠٠-٢١-٢٥، ١٠-١٤-٥٠. انظر: الجافورة Jafurah.

الدَّغَابِيْس (Umm) Daghabis

٢٨-٤٣-١٧، ٥٥-٠٠-٤٢. قرية في الشقيق بمنطقة جازان، تقع على ارتفاع ١١ متراً فوق مستوى سطح البحر، ويقطنها نحو ١٠٠ نسمة. وهي ترتبط مع طريق الطائف-أبها-جازان الرئيس (TTALCONSULT, 1970)^(٧).

(٥) انظر: الحزم الراقية (Or Hazam-Ar-Raji) Hazam

(٦) انظر: الدعِيكة (Ad) Daaika

(٧) أم الدَّغَابِيْس: قرية غرب بلدة الشقيق. والدغابيس واحدة (دغبوس): ثمر شجر معروف بهذا الاسم (محمد العقيلي، معجم مقاطعة جازان).

الماشية من الغنم والماعز والأبقار. وبها ماء كاف درجة عدوبته من ٧٦-١٠٠٪. ويوجد بها مدرسة ابتدائية للبنين (WILSON-MURROW, 1970)^(١).

الدَّعِيكَة (Ad) Daaika

٠٨-٢٢-٢٣، ٥٩-٣٠-٤٢. سهل مفتوح يقع في منطقة حزموم الرحا^(٢) بمنطقة نجد^(٣) وسط شبه الجزيرة العربية على ارتفاع ٤١٠٠ قدم، ووفقاً لشرح اسمه فهو «سهل بدون جبال يتكون من تربة ومراعي جيدة» (Doughty)^(٤).

(١) الدَّعِيكَة: أحد حُجُوب بريدة الغربية تبعد عنها ١٢ كيلاً وترتبط بها بخط مسفلت، وهي واقعة بين كتيان رملية تحجبها عن النظر من بعيد، ولعل في هذا المعنى علاقة بتسميتها الدعيسية؛ إذ في كلامهم العامي يقولون: **إِنْدَعَسَ فلان** إذا دخل في مكان ضيق، والرجل **مِنْدَعَس** إذا دخل مكاناً ضيقاً بخفيه. والدعيسية مشهورة بتخلها الملتف الذي يكاد يحجب الشمس في النهار لمن يدخله كما في المثل العامي لأهل القصيم الذي يضرّبونه لما لا يحفل به، ولا يمكن الاهتداء إليه، وهو قولهم: (يا بقة بالدعيسية). والبقة هي البعوضة: يريدون أن الدعيسية لكثرة نخيلها، ووقرة خضرتها، تضيق فيها الطيور الكبيرة فكيف بالبعوضة (محمد العبودي، معجم بلاد القصيم).

(٢) انظر: الدَّعِيكَة (Ad) Dhaaikah

(٣) انظر مادة هذا المدخل في المعجم، فستجد تفصيلات أخرى.

(٤) الدَّعِيكَة: تصغير، دكة؛ واد في برق، وأرض دكاه، يقع بين عبلة حرية وعبلة عويمرة، يقطعه طريق السيارات المزفت المتجه للحجاز على بعد ثمانين كيلاً من عتيف، وفيه رمن شمال الطريق يسمى: دعيكان، وهو تابع لمحافظة عتيف، وسكانه الغنائم -واحدهم غنامي، والرومان -واحدهم رويس - من عتَيْبَة (سعد بن جنيد، معجم عالية نجد).



دَغَار (حصن ابن) Dighail (Hisn-Bin)

١٥-٢٥-١٤، ٣٠-٥٠-٤٨. المدينة الرئيسة في وادي حجر^(١). وعلى أي حال فهي مكان صغير يتألف من ٤٠ بيتاً، يقطنها على الأكثر نحو ٢٠٠ نسمة (von Wrede)^(٢).

الدَغَارَة (قبيلة) Dagharah (Tribe)

انظر: العراق Iraq^(٣).

الدَغَارَة (Dagharah)

٠٠-١٢-٣٢، ٠٠-٥٣-٤٤. هي قناة مهمة في العراق تفصل من الضفة اليسرى لنهر الفرات بموقع يبعد نحو ٣٥ ميلاً أسفل الحلة، و٨ أميال شمال شرق خور العفاز، وبعد انطلاقها تنقسم إلى مجار متعددة، كما تكوّن مستنقعات. وتصل بعض مياهها شط الكار، ولكن لا يصل أي مياه منها على شط الغراف. ويبلغ اتساعها عند مصبها نحو ٧٠

(١) انظر مادة هذا المدخل في المعجم، فستجد تفصيلات أخرى.

(٢) آل دَغَار: قبيلة مشهورة تنحدر من كندة. كان موطنها الأول مدينة شبام في وادي حضرموت، حيث أقاموا سلطنة آل الدَغَار، وأولهم الدَغَار بن أحمد بن النعمان الذي أنشأ هذه السلطنة في عام ٤٦٠هـ. وقد امتدت فترة السلطنة إلى العام ٦٠٥هـ حيث قضت عليها قبيلة نهد. ثم استوطن آل الدَغَار وادي حجر بالساحل من حضرموت. وكانت أغلب الأراضي ملكاً لهم إلا أن القبائل الأخرى اشترتها منهم. ويعدّون في وادي حجر القضاة التقليديين في جميع المنازعات المتعلقة بالشؤون الزراعية والجنائية، وفي حوزتهم سجلات بجميع القوانين والعقوبات يتوارثونها عن آبائهم (إبراهيم امحقفي، ٢٠٠٢م، معجم البلدان والقبائل اليمنية، دار الكلمة بصنعاء).

(٣) إحدى القبائل الريفية بالعراق.

ياردة مع عمق لا بأس به وهي تجري أولاً في اتجاه شرقي أو جنوبي إلى نحو ١٢ ميلاً من مدينة أو مجموعة قرى تسمى الدغارة تقع على ضفتها اليسرى. والقبائل التي تقطن هذا المكان هي آل سعيد، وآل زياد، والهلالات والمجاور؛ وهؤلاء يجمعهم الاسم الشائع الأقرع، مع قبائل الفراحنة وآل بو ريشة والسندان. وعند قرى الدغارة تنقسم القناة، وتتفرع إلى عدد من الفروع مكونة أرضاً رطبة تنتج القمح والشعير والأرز، ويسكنها مزارعون مقيمون تنتشر قراهم ذات الأكواخ المصنوعة من القصب هنا وهناك فوق التربة المتشعبة بالماء. وعلى بعد أميال قليلة بعد ذلك تسيل مياه القناة مرة أخرى في مستنقع كبير يضم ساحة من الأرض العراء، ومن الطرف المنخفض في هذا المستنقع تجري جداول صغيرة تتجمع سريعاً مع بعضها البعض في مجرى واحد يسمى المخريّة^(٤) التي تقع بالقرب من مجموعة من القرى تعرف باسم عفج تبعد نحو ١٦ ميلاً في خط مستقيم من قرية الدغارة وتقع على الضفة اليسرى من المجرى. ويسمى سكان عفج إلى قبائل البَحَاخِثَة^(٥)، والمخادة وشيبة، وحمزة، وآل بوناشي، وعجارج، وآل بو رشيد ويطلق عليهم جميعاً كمجموعة اسم عفج، وقد يكون أيضاً اسم قبيلة. وتحت عفج تستدير انحناءات الدغارة ناحية الجنوب، ولعلها تعود للاتصال بالقرات أعلى مصب شط الغراف بقليل تحت اسم شط الكار. وموقع نقر^(٦) التاريخية

(٤) انظر: المخريّة Mikhriyah.

(٥) انظر: البَحَاخِثَة (قبيلة) Bahahithah.

(٦) انظر: نقر Nifār، ومدينة نقر التاريخية يعود تاريخها=

دَغْشَة (خَفْس) Khafs Daghrh

١٤-٥٠-٢٣، ٠٢-١٢-٤٧. (أو الخفس)، مستوطنة زراعية في حضيض الحافة الجبلية، ويفطنها نحو ٢٥٠ نسمة. وهي تقع في المنطقة الوسطى، على ارتفاع ٤٧٥ متراً فوق مستوى سطح البحر. وتبلغ مساحة الأرض المرزوعة ٩٢ هكتاراً بمزرعة واحدة تملكها وزارة المالية. وهناك مساحة مزرعة أكبر تبلغ نحو ٨٠٠ هكتار تعد الآن للزراعة. ويوجد نحو ٦٠ منزلاً، ودكان واحد، ومدرسة. ويتبع خفس دغرة الخرج، ويوجد درب وعر للسبوح طوله ٣٨ كم، وهو الطريق السابق الرئيس للأفلاج (ETCO, 1970)^(٤).

الدَّغْشُ Daghash

٠٠ - ٢٠ - ٢٧، ١٠ - ٢٤ - ٣٨. أرض صحراوية تقع بين تيماء والاعلا بشمال غربي شبه الجزيرة العربية. ومركز هذه الأراضي الذي تغطيه

= العربية السعودية). ومن فروعهم: القمول، والقبة، والصرادحة، والحوافرة، والهندادية، والعويدات.
(٤) خَفْس دَغْرَة: خَفْس دَغْرَة سبق تعريف الخفس أنه كسر في قشرة الأرض العليا، يبقى أثره وربما لا يدرك له عمق، وهو غني بالماء. وهذا يقع جنوب الخرج عند طرف رملة المغسل الجنوبي في حوض جبل الدمام، تدفع حوله سيول وادي العقيقي وما حوله وهجال الكدن. وعليه مضخات كبيرة لضخ مائه والانتفاع به زراعياً، وقد وقفت عليه وشاهدت فوهته وما تحتها من تجاويف وشقوق، وشاهدت المضخات تدفع من مائه الكثير ثم لا تنقصه شيئاً.
ولا أدري ما هي دغرة هذه التي يضاف إليها، وحول هذا الخفس سكان من أهل الخرج ومن البادية (عبدالله بن خميس، معجم اليمامة).

المشهوره يقع على بعد ٤ أو ٥ أميال إلى الشمال من القرية الرئيسة في عفج. ومنطقة الدغارة عبارة عن ناحية في قضاء الدِّيوانِيَّة كما هو أيضاً شط الكار في شطرات المتفق. وبالإضافة إلى القبائل المستوطنة في الدغارة وعفج يوجد أيضاً آل بدير على مجرى قناة الدغارة وقد أطلق اسمهم على ناحية في قضاء الدِّيوانِيَّة.

الدَّغَايِيرِ Daghayir

٥٨-٤٠-١٦، ٥١-٥٧-٤٢. قرية في محافظة صامطة في منطقة جازان، تقع على ارتفاع ٧٨ متراً فوق مستوى سطح البحر، ويقطنها من ٥١١ إلى ٢٠٠٠ نسمة. وهي ترتبط مع طريق الطائف-أبها-جازان الرئيس بدرج مستو لا بأس به، طوله ٥١,٥ كم. وبالقرية عشرة دكاكين (ITALCONSULT, 1970)^(٥).

الدَّغَال (أَوْ حُجْرَة الدَّغَال)

Dighal (Or Hijrat Dighal)

٠٠-١٧-٢٣، ١٠-٥٥-٥٧. قرية في وادي سَمَائِل^(٦).

الدَّغَالِيَّة (قَبِيلَة) Daghaliyah (Tribe)

انظر: عُنَيْبَة (قبيلة) Ataibah؛ قسم برفاء^(٧).

= إلى العصور القديمة (السومرية والآكادية).
(١) الدَّغَايِيرِ: قرية على عدوة وادي حُجْب (محمد العقيلي، معجم مقاطعة جازان). ويلحظ الخطأ في رسم الاسم بالصحروف اللاتينية.
(٢) انظر: حُجْرَة الدَّغَال Hijrat Dighal.
(٣) الدَّغَالِيَّة: واحدهم دغيلي، من عيال منصور من برفاء، من عُنَيْبَة (انظر: حمد الجاسر، معجم قبائل المملكة =

بيدة في منطقة الباحة، تقع على ارتفاع ١٧٩١ متراً فوق مستوى سطح البحر، ويقطنها من ١٠١ إلى ٢٥٠ نسمة. وترتبط مع طريق الطائف-أبها-جازان الرئيس بدرج جبلي و متموج ببطن واد لا بأس به، طوله ١٠,٥ كم. وبالقرية مدرسة، ومستوصف، وقوات أمن، ودكانان، وطاحونة (ITALCONSULT, 1970)^(٤).

الدُّغْمَان Dogman

فخذ من عنزة^(٥) (Doughty)^(٦).

الدُّغْمَانِيَّات (Ad) Daghmaniyat

٥٨-٥٠-٢٦، ٠٢-٤٩-٤٣. مزرعة تجارية في منطقة بريدة^(٧)، تقع على ارتفاع ٥٧٧ متراً فوق مستوى سطح البحر، ويقطنها من ١٠٠ إلى ٤٩٩ نسمة. وترتبط مع طريق بريدة-شري-حائل الرئيس بدرج مستو و متموج لا بأس به، طوله ثلاثة كيلومترات، وهو عرضة للغرين والغيار والجلاميد والجرارول وفيضان الأودية والطيني. وتشمل الأنشطة الاقتصادية فيها: زراعة القمح والبرسيم والتخيل، وبعض الفواكه والخضراوات، مع تربية الماشية من الإبل والغنم والماعز والأبقار.

(٤) آل دُغْمَان: قرية من قرى قبيلة بني بشير في وادي بيدة، تقع غربي الوادي وتبعد عن الجدلان مركز بيدة بمسافة ثلاثة أكبال (علي الزهراني، معجم بلاد غامد وزهران).

(٥) انظر مادة هذا المدخل في المعجم، فستجد تفصيلات أخرى.

(٦) الدُّغْمَان: من الرولة من عنزة؛ ومنهم آل هقشة، وآل درعان، والصوالحة، والبرابرة، وآل حسن. والمهنا (انظر: حمد الجاسر، معجم قبائل المملكة العربية السعودية).

(٧) الصحيح أن يقال منطقة القصيم.

الغراميل؛^(٨) كثيبات صغيرة من الرمل، يبدو أنه يقع على بعد نحو ١٢ أو ١٦ ميلاً جنوب-جنوب غرب تيماء. وهناك قارة اسمها قارة الدغش تقع إلى الجنوب الغربي من أرض الدغش على بعد نحو ٢٤ ميلاً من تيماء (Huber).

الدُّغْم (جبال) Daqlam

٠٠٠-٥٠-٢٦، ٠٠٠-٣٠-٤٨. انظر: الأحساء

(منطقة Al-Hasa District؛ تحت: الطف (جبل)

Taff (Jabal-at-)^(٩).

الدُّغْمَاء (جبل) Daghma (Jabal)

٠٠٠-٣٨-٢٦، ٠٠٠-٢٤-٣٦. جبل في

الحجاز، شمال غربي شبه الجزيرة العربية، يمثل علامة بارزة على أقصى الطرق من ناحية الشمال بين الوجه والعلاء، وهو جزء من جبل عترة، يقع على بعد نحو ٢٥ أو ٣٠ ميلاً شمال شرق الوجه بخط مستقيم.

دُغْمَان (آل) Dughman

٣٤-١٢-٢٠، ٢٠-٢٤-٤١^(١٠). قرية بمركز

(١) الغَرَامِيل في اللغة جمع غرمول، وهي هضاب حمر عالية، لها رؤوس محددة، تقع عادة في حد الرمل؛ وقد تسمى بركان أو أبارق ومفردها أبرق. وفي المصطلحات الدارجة الغرمول هو العثومور الكبير؛ أي الرمال التي تبدأ في التجمع خلف شجرة أو عائق، ثم تنمو إلى كنان رملية صغيرة في الصحراء. وهي تتجمع في المكان لذلك يقال منطقة غراميل، ورملها رخو لا تدعه الرياح يتلبد.

(٢) قد يكون المقصود جبال الدغم، وهي كما ذكر ليست بعيدة عن آبار القبيبة.

(٣) عدلت درجة العرض إلى ٣٤-١٢-٢٠ بدلاً من ٣٤-١٣-٢٠ غير الدقيقة الواردة بدراسة الشركة الاستشارية.

وبالمنطقة كفاية من الماء العذب، ودرجة عذوبة الماء ٧٦-١٠٠٪. وبها محطة وقود (WILSON- MURROW, 1970)^(١).

الدَّغَمَة (قبيلة) Idghamah (Tribe)

انظر: الدواسر (قبيلة) Dawasir (Tribe)، من آل عمار من فرع آل حسن.

دَغْمَر Daghmar

١٣-٢٣، ٥٨-٥٨-٠٠. مجموعة من القرى الصغيرة على ساحل سلطنة عمان في منطقة الحجر الشرقي وتقع على بعد أربعة أميال جنوب شرق قريات في سهل ممتد على شاطئ البحر، محدود من جهة البر بتلال منحدره من الحجر الجيري. وتقسّمها في وسطها سلسلة من الروابي المنخفضة الحجرية وفوق أحدها برج صغير متهدم. ويصل صرف وادي الطائيين إلى البحر عبر بضعة قنوات كثيرة تمر بين القرى وحولها. وتمتد قرى المجموعة مسافة أربعة أميال وهي بالترتيب من الشمال الغربي إلى الجنوب الشرقي كما يأتي:

=

(١) الدَّغَمَائِيَّات: صيغة جمع الدغمانية وهذا هو الواقع؛ إذ الدغمايات رياض ثلاث عظيمة الخصب، والاتساع، وقعة في أقصى البُطَيْن من الشمال إلى الشمال من مدينة بريدة على مسافة ٧٣ كيلاً. وقد أحدث فيها آل راشد من وجهاء بريدة وأثرياتها زراعة عظيمة واستنبطوا مياهاً بآبار إرتوازية متعددة وجلبوا إليها خبراء زراعيين من خارج المملكة العربية السعودية وذلك ابتداء من عام ١٣٧٧هـ حتى أصبح اسم الدغمانية علماً على الزراعة الحديثة في القصيم (محمد العبودي، معجم بلاد القصيم).



الاسم	المنازل والسكان	الملحوظات
خوبار ^(١)	عشرة أكواخ للعوامر.	تبعد التلال عن هذه القرية ميلين أو ثلاثة.
لويز ^(٢)	١٥ كوخاً للعوامر.	...
صَلَان ^(٣)	٢٠ كوخاً لخليط من العرب.	...
بلاد ^(٤)	٣٠ كوخاً لقبائل مختلطة.	...
جناه ^(٥)	٣٠ كوخاً لبني بطاش وبني وهيب.. إلخ	...
الحاجر ^(٦)	٥٠ كوخاً لبني جابر من فخذ الغزال.	تناخم التلال هذه القرية تماماً.

وتتألف جميع القرى من مجرد أكواخ يسكنها سكان مختلطون أبرزهم بنو بطاش؛ وهم يزرعون النخيل والفواكه والبرسيم والقطن، ويمكن الحصول عندهم على الدواجن والخضراوات والماء. أما الحيوانات فهي ٥٠ حماراً و ٣٠ رأساً من الماشية و ٦٠٠ رأس من الأغنام والماعز. والماء جيد ووفير ويستخرج من آبار يثراوح عمقها من ١٥-٢٠ قدماً. وفيها من ٢٠-٢٥ قارياً للصيد، ولكن ليس عند أحد من السكان سفن يمكن أن تبحر بين المراتح.

الدَّغْمِيَّة (Ad) Daghamiyah

١٣-٥٧-٢١، ٣٤-٠٣-٤٢. قرية في محافظة الخرمة^(٧) تقع على ارتفاع ١٠٠٤ أمتار فوق مستوى سطح البحر، ويقطنها من ٥٠٠ إلى

(١) انظر: خُوْبَر Khubar.

(٢) انظر: لُوَيْز Luwiz.

(٣) انظر: صَلَان Sallan.

(٤) انظر: بلاد Bilad.

(٥) انظر: جَنَاه Janah.

(٦) انظر: الحاجر Hajir.

(٧) بمنطقة مكة المكرمة.

الدُّغْيَبِيحَة (Ad) Dayubiz

٣٨-١٢-٢٥، ٤١-١٥-٣٧. مزرعة في المنطقة الشمالية^(٣)، تقع على ارتفاع ١٠ أمتار فوق مستوى سطح البحر، ويقطنها أقل من ١٠٠ نسمة. وترتبط مع طريق ينبع-العقبة الرئيس بدرب مستو و متموج سيء، طوله كيلومتر واحد، وهو عرضة للغرين، والغبار، وفيضان الأودية. وتشمل الأنشطة الاقتصادية فيها: زراعة البرسيم والنخيل وبعض الخضراوات والفاكهة مع تربية الماشية من الغنم والماعز. وبالقرية مدرسة ابتدائية للبنين. ويوجد ماء كاف للشرب، ودرجة عذوبة الماء الموجود ٥١-٧٥٪ (WILSON-MURROW, 1970)^(٤).

دُعْنُون Daghnoon

٤٥-٥٧-٢٦، ٢٤-٠٥-٤٢. قرية في منطقة حائل، تقع على ارتفاع ٩٦٦ متراً فوق مستوى سطح البحر، ويقطنها بين ١٠٠ و ٤٩٩ نسمة. وترتبط مع طريق عقلة الصقور-حائل الرئيس بدرب مستو و متموج سيء، طوله ٢٨ كم، وهو عرضة للغرين والغبار وفيضان السيول. وتشمل الأنشطة الاقتصادية فيها: زراعة القمح والبرسيم والنخيل وبعض الخضراوات، مع تربية الماشية من الغنم والماعز. وبها ماء كاف، والماء عذوبته ٧٦-١٠٠٪ (WILSON-MURROW, 1970)^(٥).

دُعْنُون دَغْيَبِيحَة Dighaiyah

٠٧-٣٧-٢٢، ٢٢-٢١-٤١. مجموعة من الآبار في جنوب غربي نجد تمثل محطة استراحة على فرع درب السلطاني من طريق الحج من القصيم. وهذه الآبار التي يبلغ عددها ٢٠ بئراً تحوي مياهاً عذبة على عمق ٩ أقدام، وتقع في وسط حرة. وهي تقع على بعد ٦٣ ميلاً بواسطة الطريق شمال شرق عشيرة (Gaskin)^(٦).

(١) الدُّغْيَبِيحَة: من قرى الأشراف بمحافظة الخرمة في منطقة مكة المكرمة (حمد الجاسر، المعجم المختصر). ويذكر الشيخ عاتق البلادي أن الدُّغْيَبِيحَة أرض بأسفل الخرمة مر فيها طريق رنية عام ١٣٩٤هـ فبني له جسر ضخم على سيل الخرمة فيها زراعة وسكانها سبع (عاتق البلادي، معجم معالم الحجاز).

(٢) دُعْنُون: قرية من قرى بني رشيد في الحرة، جنوب الحائط (فدك قديماً) تقع في الجنوب من مدينة حائل على مسافة ١٨٩ كيلاً (حمد الجاسر، معجم شمال المملكة). وهي في مركز المضيق بمحافظة الشان في منطقة حائل.

(٣) الصحيح أنها في منطقة تبوك.

(٤) تقع فوق ميناء أم لُح (ألمح) في محافظة أم لُح بمنطقة تبوك.

(٥) دُعْنُون: تصغير دغبيجة - ماء مر قديم، يقع في حرة كشب، في طرف هذه الحرة الجنوبي الشرقي بين ماء مران وماء الخوارة، وكان يمر به طريق حاج نجد القديم، وهو لقبيلة الروقة من عُنَيْبَة تابع لمركز المويه. ويعرف هذا الماء قديماً باسم دغبيج. وفيها هجرة حديثة لقبيلة السمرة، واحدهم سميري - من قبيلة الروقة من عُنَيْبَة (سعد بن جنيدل، معجم عالية نجد). ويلحظ =



دُعْبِيحَة Dughaybijah

١٧ - ٢٤ - ٢٢، ٣٧ - ٢٢ - ٤١. قرية في المويه^(١) تقع على ارتفاع ٩٤٩ متراً فوق مستوى سطح البحر، ويقطنها من ٥٠٠ إلى ١٩٩٩ نسمة. وترتبط مع طريق شقراء-الطائف الرئيس بدرب مستو وشمس لا بأس به، طوله ٧٥ كم، لكنه عرضة للغرين والغبار والجلاميد والحصى وفيضان السيول والظمي والطين. وتشمل الأنشطة الاقتصادية فيها: زراعة القمح والبرسيم والنخيل وبعض الخضراوات، مع تربية الماشية من الغنم والماعز. وبانطقة كفاية من الماء العذب، ودرجة عذوبة الماء ٢٦-٥٠٪. وبها مدرسة ابتدائية للبنين (WILSON-MURROW, 1970)^(٢).

دُعْبِيحَة Dughaybijah (Ad)

٥٩-٤٩-٢٥، ٣٤-٢٩-٤٠. منطقة مسكونة في منطقة حائل، تقع على ارتفاع ٩٦٠ متراً فوق مستوى سطح البحر، ويقطنها بين ١٠٠ و٤٩٩ نسمة. وترتبط مع طريق الحناكية-حائل الرئيس بدرب مستو وشمس سعى، طوله ٤٦ كم، وهو عرضة للغرين والغبار والجلاميد والحصى وفيضان السيول والظمي والطين. وتشمل الأنشطة الاقتصادية فيها: زراعة القمح والبرسيم والنخيل وبعض الخضراوات، مع تربية الماشية من الغنم والماعز. وبها ماء كاف، والماء عذوبته ٢٦-٥٠٪ (WILSON-MURROW, 1970)^(٣).

- الخطأ في رسم الاسم بالحروف اللاتينية.

(١) بمنطقة مكة المكرمة.

(٢) انظر أيضاً: دُعْبِيحَة Dighaiyah.

(٣) دُعْبِيحَة: نصغير دُعْبِيحَة - قرية تقع في الجنوب =

دُعْبِيحَة (أبار) Dughaythy (Bir)

٤١-٣٧-٢٣، ٤١-٣٤-٤٢. بئر للبدو يرتبط مع طريق ساجر-بريدة الرئيس بدرب طوله ٢٠ كم. وتشمل الأنشطة الاقتصادية فيها: تربية ماشية من الغنم والماعز. وليس بها كفاية من الماء العذب، ودرجة عذوبة الماء ٢٥-٠٪ (WILSON-MURROW, 1970)^(٤).

الدَّغْيَرَات (قبيلة) Daghairat (Tribe)

انظر: سلطان (قبيلة آل بو) (Sultan (Al Bu)^(٥).

الدَّغْيَرَات (قبيلة) Dighairat (Tribe)

انظر: شَمَّر الجنوبية (Shammr (Southern)، القسم الثالث^(٦).

الدَّغْيَرَات Daghairat

فندة من شَمَّر الجنوبية^(٧) (Doughty)^(٨).

= الشرقي من الحائط بمسافة ٢٠ كيلاً تقريباً، فيها نخل يسقى بمضخات، وسكانها من بني رشيد، وهي جنوب مدينة حائل بنحو ٢٢٠ كيلاً (حمد الجاسر، معجم شمال المملكة).

(٤) دُعْبِيحَة: من موارد المراشدة، في محافظة عفيف، في منطقة الرياض (حمد الجاسر، المعجم المختصر). ويلاحظ الخطأ في رسم الاسم بالحروف اللاتينية.

(٥) فرع من قبيلة آل بو سلطان بالعراق.

(٦) الدَّغْيَرَات: من آل يحيى من عبدة، من شَمَّر (انظر: حمد الجاسر، معجم قبائل المملكة العربية السعودية).

(٧) انظر مادة هذا المدخل في المعجم، فستجد تفصيلات أخرى.

(٨) انظر: الدَّغْيَرَات (قبيلة) (Dighairat (Tribe).



دَف البُشور Daf Al Bushur

١٤-٣٤-٢١، ١٩-٤١-٣٩. قرية في محافظة الجموم بمنطقة مكة المكرمة تقع على ارتفاع ١٩٠ متراً فوق مستوى سطح البحر، وسكانها ما بين ٥٠١ و٢٠٠٠ نسمة. وهي ترتبط مع طريق الجموم-خليص الرئيس بدرب مستو لا بأس به، طوله ٥، ٣ كم. ويوجد بالقرية دكانان (ITALCONSULT, 1970).^(٣)

دَف خَزَاعَة Daf Khuzaah

٠٨-٣٢-٢١، ٥٢-٣٩-٣٩. قرية في محافظة الجموم بمنطقة مكة المكرمة تقع على ارتفاع ١٧٥ متراً فوق مستوى سطح البحر، وسكانها ما بين ٥٠١ و٢٠٠٠ نسمة. وهي ترتبط مع طريق الجموم-خليص الرئيس بدرب مستو جيد، إلى لا بأس به، طوله ٥، ٨ كم. ويوجد بالقرية مدرسة، ودكان (ITALCONSULT, 1970).

دَف زَيْنِي Daf Zaini

٣٧-٣٣-٢١، ٥١-٤٠-٣٩. قرية في محافظة الجموم بمنطقة مكة المكرمة تقع على ارتفاع ١٩٠ متراً فوق مستوى سطح البحر، وسكانها ما بين ٥٠١ و٢٠٠٠ نسمة. وهي ترتبط مع طريق الجموم-خليص الرئيس بدرب مستو جيد، إلى لا بأس به، طوله خمسة كيلومترات. ويوجد بالقرية مدرسة، وثلاثة دكاكين (ITALCONSULT, 1970).

(٣) الدَّف: من قرى الجموم، من أعمال منطقة مكة المكرمة، ومنها: دف خزاعة؛ سكانها من خزاعة، ودف زَيْنِي (حمد الجاسر، المعجم المختصر).

دَغِيم (قبيلة آل أبي) Dighaim (Tribe)

انظر: شَمْر الجنوبية (Shammr (Southern)، القسم الثاني^(١).

الدَغِيم (قبيلة) Daghayim (Al) (Tribe)

انظر: عنزة (قبيلة) Anazah^(٢).

الدَغِيم (قصر) Dugaim (Qasr-Ad)

٠٠-٠١-٣١، ٥١-٤٥. قلعة متهدمة تقع على بعد نحو ٣٦ ميلاً شرق-جنوب شرق السَّمَاوَة في شمال شرقي شبه الجزيرة العربية، و٢٣ ميلاً إلى الجنوب الغربي قليلاً من الناصرية. وهي محطة استراحة على أحد الطرق بين السَّمَاوَة وسوق الشيوخ، وبها مياه وافرة وغزيرة جداً على الرغم من ميلها قليلاً إلى الملوحة (Leachman, 1910).

الدغيمات Daghaimat

٠٠-٣٠-٣٠، ٥٢-٤٧. انظر: شط العرب (Shatt-al-Arab)؛ الضفة اليسرى بين البصرة والحدود الإيرانية.

الدَغِيمِيَّة Dighaimiyah

٠٠-٢٢-٣١، ٢٥-٤٧. انظر: دِجَلَة (نهر) Tigris.

(١) الدَغِيم: من الفداغة من سنجارة من شَمْر (انظر: حمد الجاسر، معجم قبائل المملكة العربية السعودية).
(٢) الدَغِيم: من السلقاء، من الجبل من العمارات، من عنزة (انظر: حمد الجاسر، معجم قبائل المملكة العربية السعودية).

دَفَّاس Daffas

٠٠٠-٥١-٣١، ٠٠٠-٠٩-٤٧. قرية على الضفة اليمنى لنهر دَجَلَة تقع بين مزارع النخيل الوافرة، وأشجار الفواكه والحدود مقابل مدينة العمارة التي تعد دَفَّاس ضاحية لها بالكامل. وقد حصلت على اسمها من ضريح بها، كما أن دَفَّاس اسم للأرض النهرية التي تقع عليها القرية.

الدَّفَّاف Dafaf

٠٥٢-٠٥-٢٠، ١٣-٤٦-٤٠. قرية في محافظة الطائف في منطقة مكة المكرمة، تقع على ارتفاع ١٧٣١ متراً فوق مستوى سطح البحر، ويقطنها من ١٠١ إلى ٢٥٠ نسمة. وهي ترتبط مع طريق الطائف-أبها-جازان الرئيس بدرج جبلي سيء، إلى لا بأس به، طوله ١١ كم (ITALCONSULT, 1970)^(١).

دَفَّاف السُّنْلى Dafaf Al Lisah

٠٥٦-٠٣-٢١، ٢٠-٤٦-٤٠. قرية في محافظة الطائف في منطقة مكة المكرمة، تقع على ارتفاع ١٧٥٩ متراً فوق مستوى سطح البحر، ويقطنها من ١٠١ إلى ٢٥٠ نسمة. وهي ترتبط مع طريق الطائف-أبها-جازان الرئيس بدرج جبلي ومتموج ومستو سيء، إلى لا بأس به، طوله ١٦ كم (ITALCONSULT, 1970)^(٢).

الدَّفَافِيَة Dafafiah

انظر: سَمَر طَوْقَة Shammar Toqah؛ وبعض الدَّفَافِيَة يوجدون في دِيَالِي بقضاء العزيزية^(٣).

الدَّفَافِي (قبيلة) Dafafi (Tribe)

انظر: جابر (قبيلة بني) Jabir (Bani).

الدَّفَافِيَات (طُعوس) Dafafat (Tuus-Ad)

٠٠٠-٣٢-٢٧، ٠٠٠-٥٨-٣٨. مجموعة من ستة طُعوس خفيفة الألوان عند الحافة الجنوبية لصحراء التُّفُود الكبير^(٤) إلى الشمال مباشرة من طريق تيماء-حائل، وعلى بعد نحو ٣٠ ميلاً بخط مستقيم شرق-جنوب شرق تيماء (Huber).

الدَّفَافِيَات (طُعوس) Dafafiyat

٠٠٠-٣٢-٢٧، ٠٠٠-٥٨-٣٨. أحد الكتبان المترامية في صحراء التُّفُود الكبير تقع قرب الحِزَاءِ^(٥) (Doughty)^(٦).

دَفَّتَة Diftah

٠٠٠-١٧-٢٥، ٠٠٠-١٠-٥٦. انظر: حام (وادي) Ham (Wadi).

الدَّفْع Dhfa

٠٠٠-٢٣-٢٣، ٠٠٠-١٢-٥٧. انظر: غافر (وادي بني) Ghafir (Wadi Bani).

(٣) انظر مادة هذا المدخل في المعجم، فستجد تفصيلات أخرى.
(٤) في المنطقة المسماة لغف التُّفُود.
(٥) انظر: الحِزَاءِ (أبار) Haiza.
(٦) انظر: الدَّفَافِيَات (طُعوس) Dafafat (Tuus-Ad).

(١) مما قرئنا دَفَّاف السُّنْلى ودَفَّاف العليا لبني سعد تتحان بين وادي صلاء ووادي لزان (حماد السالمي، المعجم الجغرافي محافظة الطائف).
(٢) يلحظ الخطأ في رسم الاسم بالحروف اللاتينية.



الدَّفِين (Ad) Dafi

٥٤-٥٥-٢٧، ٢٩-٣٣-٤٩. منطقة بها نخيل طبيعي وآبار يقطنها أحياناً بعض البدو، ويمكن زراعة الأرض. وهي تقع في المنطقة الشرقية على ارتفاع مترين فوق مستوى سطح البحر، على بعد ١٥ كم إلى الجبيل (ETCO, 1970).

الدَّفِين (أمر) Dafin (Umm Ad)

٢٤-٢٩-١٧، ٠٩-٣٤-٤٢. قرية في مركز مسلية في منطقة جازان، تقع على ارتفاع ٢٠٠ متر فوق مستوى سطح البحر، ويقطنها أكثر من ٢٠٠٠ نسمة. وهي ترتبط مع طريق الطائف-أبها-جازان الرئيس بدرج مستوى لا بأس به، طوله ٥,٥ كم (ITALCONSULT, 1970).^(٤)

دَفِين Dafin

١٠-٥٩-١٤، ١٠-١٤-٤٣. قرية صغيرة بجنوبي اليمن تقع على بعد نحو ٣,٥ ميل جنوب غرب باجل على الطريق بين ذلك المكان وبيت الفنيه. وبقريه دفين كميات من المياه الجيدة لا بأس بها.

الدَّفِين Dafin

٤٧-١٩-١٧، ٤٤-٢٥-٤٣. قرية في بني مالك في منطقة جازان، تقع على ارتفاع ١٥٢٢ متراً فوق مستوى سطح البحر، ويقطنها من ٢٥١ إلى ٥٠٠ نسمة. وهي ترتبط مع طريق الطائف-أبها-جازان الرئيس بدرج مستو و متموج مههد ببطن واد جيد (٤) في مركز مسلية بمحافظة بيش في منطقة جازان.

الدَّفُولِيَّة (شط) Dafuliyah (Shatt-AI)

٣١-٣٠-٠٠، ٠٠-٥٢-٤٥. مجرى مائي صغير ببلاد الرافدين يربط بين شط الخنصر ونهر الفرات الذي يلتقي به عند نقطة تقع على بعد نحو ١٥ أو ١٦ ميلاً أسفل الشنافية (Maunsell). ويبدو أن شط الخنصر اسم يطلق على الجزء الأعلى من نهر العطشان.

الدَّفِين (دوحته) Dafi (Dohat-Ad)

٠٠-١١-٢٧، ٠٠-٣٦-٤٩. انظر: البيضاء Biyadh؛ شمال سبخة الصم^(١).

الدَّفِين (رأس) Dafi (Ras-Ad)

٠٠-١٠-٢٧، ٠٠-٣٥-٤٩. انظر: البيضاء Biyadh؛ شمال سبخة الصم.

الدَّفِين Dafi

٥٤-٥٥-٢٧، ٢٩-٣٣-٤٩. منطقة تخييم في قسم البيضاء^(٢) شمال سبخة الصم^(٣).

(١) انظر: الدَّفِين Dafi.

(٢) ورد في النص الأصلي البياض Biyadh، وهو خطأ، والصحيح البيضاء، وهو غير البياض الذي في منطقة الرياض، الواقع إلى الشرق من الأفلاج. انظر مدخل (البيضاء Biyadh) في المعجم، فستجد تفصيلات أخرى عن البيضاء.

(٣) الدَّفِين: موضع يقع في الشمال الغربي من بلدة الجبيل، وكان من الهجر التي سكنها العمائر من بني خالد، وميرهم فارس بن محمد، وهو اليوم ضمن مدينة الجبيل الصناعية، يبعد عن الجبيل بنحو ١٥ كيلاً. وقد كان من الهجر المأهولة إلى وقت قريب، ونقل الاسم نفسه إلى الأحياء السكنية الراقية في الجبيل الصناعية (عبدالرحمن العبيد، الموسوعة الجغرافية لشرقي البلاد العربية السعودية).

الدَّفِينَةُ Dafinah

٠٠-٥٥-٣٠، ٠٠-٠٨-٤٦. بضع آبار في الصحراء الشامية في شمال شرقي شبه الجزيرة العربية، تقع على الطريق بين الخميسية والسَّماوَة على بعد نحو ٢٣ ميلاً من الخميسية. ويكفي الماء المشوب بملوحة نحو ٣٠٠ رجل، أو أكثر من ذلك.

الدَّفِينِيَّة Difiniyah

١٧-٤٨-١٦، ٤٤-١١-٤٣. قرية في محافظة الخوبة^(٤) في منطقة جازان، تقع على ارتفاع ٢٥٣ متراً فوق مستوى سطح البحر، ويقطنها من ٥٠١ إلى ٢٠٠٠ نسمة. وترتبط مع طريق الطائف-أبها-جازان الرئيس بطريق مستو سيع، إلى لا بأس به، طوله ٨٨ كم (ITALCONSULT, 1970)^(٥).

دِقَاقَةُ (آل) Diqaqah

١١-٣٨-١٨، ٣٢-١٤-٤٢. قرية في بَلْسَمَر في منطقة عسير، تقع على ارتفاع ٢٦٨٢ متراً

= مكة المكرمة، وهو مورد لبوادي الروقة لوقوعه في بلادهم وجوده مراعي ما حوله من البلاد، وهو لقبيلة الرباعين من الروقة من عَتَبِيَّة. والدَّفِينَةُ معروفة بهذا الاسم قديماً، وتسمى أيضاً الدثينة، بالثاء المثلثة بدلاً من الفاء. قال الأصمغاني عن العامري: نحن لا نقول إلا الدثينة، ولا نقول الدفينة. وقال الجوهري: ويقال كانت تسمى في الجاهلية الدفينة فتطيروا منها فسموها الدثينة. ويتضح مما تقدم أن اسمها كان بالفاء بدلاً من الثاء، ثم استعمل بالثاء بدلاً من الفاء، وعاد أخيراً إلى صيغته القديمة، فهي لا تعرف في هذا العهد إلا بالفاء (سعد بن جندب، معجم عالية نجد).

(٤) تسمى الآن محافظة الشَّرْث.

(٥) الدَّفِينَةُ - نسبة إلى الدفن - من قرى بني الحرث شرقي قرية البحيط (محمد العقيلي، معجم مقاطة جازان).

وسيع، إلى لا بأس بها، طوله ٧٥,٥ كم، وهناك ٧,٠ ساعة مشياً حتى الوصول إلى الدرب الموصل للطريق الرئيس (ITALCONSULT, 1970)^(٦).

الدَّفِينَةُ (Ad) Dafeenah

٣٦-١٧-٢٣، ٢٤-٥٩-٤١. منطقة مسكونة في المويه تقع على ارتفاع ٩٤٠ متراً فوق مستوى سطح البحر، ويقطنها من ٥٠٠ إلى ١٩٩٩ نسمة. وترتبط مع طريق شقراء-الطائف الرئيس بدرج مستو وتموج سيع، طوله ١٣٢ كم. وتشمل الأنشطة الاقتصادية فيها: تربية الماشية من الإبل والغنم والماعز. وبالمنطقة كفاية من الماء العذب، وعذوبته ٧٦-١٠٠٪. وبها مدرسة ابتدائية للبنين، ومستوصف، ومحكمة (WILSON-MURROW, 1970)^(٧).

الدَّفِينَةُ Dafinah

٣٦-١٧-٢٣، ٢٤-٥٩-٤١. مجموعة آبار ضخمة تبلغ ثمانية أو تسعة بنجد في وسط شبه الجزيرة العربية، تقع في منتصف المسافة تقريباً بين بريدة ومكة المكرمة، وتتألف من محطة استراحة مشهورة على درب السلطاني؛ وهو طريق الحاج من القصيم. ويقال إن هذه الآبار تحوي مياهاً جيدة على عمق نحو ٦٠ أو ٧٠ قدماً^(٨).

(١) في محافظة الدائر بمنطقة جازان.

(٢) انظر: الدفينة Dafinah، مع الحاشية.

(٣) الدَّفِينَةُ: ماء قديم يمر به طريق الحاج من نجد، يقع غرب بلد عتيق، شمال طريق السيارات المزنت، وكان طريق السيارات القديم الذي يتجه لمكة المكرمة عن طريق عشيرة يمر به، وقد تأسست فيه قرية حديثة، بعد ما كان ممراً للسيارات الداهية والآبية من نجد إلى =

دَقْدَقَيْن (Daqdaqain)

١٨-٢٣، ٥٨-٥٧. انظر: سَمَائِل (وادي) (Samail (Wadi).

دَقَلَة (شعيب) (Daqlah)

٣٠-١٥-٢٧، ٣٠-١٥-٤١. أحد الشعاب المنحدرة من جبال أجا^(٤) في جانبها الغربي.

دَقَلَة (وادي) (Dqalah)

١٩-٢٥، ١٠-٤٦. انظر: العارض (منطقة) (Adidh (District)^(٥).

= تكون قاعدة لبني يوس وقديمة العهد وتقع بمنطقة حلباء من الشمال الغربي (عمر بن غرامة العمري، معجم بلاد رجال الحجر).
(٤) انظر مادة هذا المدخل في المعجم، فستجد تفصيلات أخرى.

(٥) دَقَلَة: كدقلة التمر هي واد كبير ينحدر من قمة المحمل بالعارض متجهاً إلى الشرق بميل نحو الشمال وبلبها من الشمال وادي الحسي، ومن الغرب وادي الصقرات، ويحاذي رأسها رأس المخمر ورأس دقيل ويمتد رأس دقلة حتى يحاذي رأس شعبة حريملاء في مكان يسمى السديرات، وبأعلاه جبل يسمى الحوير، وينحدر هذا الوادي - أول ما ينحدر على قرية صغيرة تسمى البويردة، بها آل حزاب أسرة من البدارين الدَّوَّاسِر. وعند منفسخ الوادي من الجبل قرية دقلة وبها آل زومان من الدَّوَّاسِر وداعين. ويعانق وادي دقلة بعد أن يخرج من الجبل رافد اسمه أبو نخيلة يأتي من الناحية الشمالية الغربية، وفيه غدير كبير، ربما نبع ماؤه وحر هنالك. ويعانق دقلة أيضاً من الناحية الجنوبية رافد اسمه دقيل تصغير دقل، وفي دقيل هذا بئر وقصر لآل سلامة من الدَّوَّاسِر بدارين. ويمضي وادي دقلة ويجتاز طريق الرياض شُدَيْر، يمضي إلى أن يسب في روضة الخفس الشمالية، ويعانقه قبل ذلك أودية ودحال وشعاب، وفيه الطلوح والغدر والحفن (عبدالله بن خميس، معجم اليمامة).

فوق مستوى سطح البحر، ويقطنها نحو ١٠٠ نسمة. وترتبط مع طريق الطائف-أبها-جازان الرئيس بدرب متموج سيء، طوله ٢,٥ كم (ITALCONSULT, 1970)^(٦).

دَقَاقَة (آل) (Mudaq (Al)

٤٣-٣٧-١٨، ٢٤-١٥-٤٢. قرية في بَلْسَمَر بمنطقة عسير، تقع على ارتفاع ٢٦٩٨ متراً فوق مستوى سطح البحر، ويقطنها نحو ١٠٠ نسمة. وترتبط بطريق الطائف-أبها-جازان الرئيس بدرب متموج لا بأس به، طوله ١,٥ كم، وهناك ٢,٥ ساعة مشياً من الدرب حتى الوصول إلى القرية (ITALCONSULT, 1970)^(٧).

الدَّقَاقِق (Daqayiq)

٥٠-١٥-١٩، ٣٦-٠٤-٤٢. قرية في بني عمرو بمحافظة النماص في منطقة عسير، تقع على ارتفاع ٢٤٨٧ متراً فوق مستوى سطح البحر، ويقطنها من ٥٠١ إلى ٢٠٠٠ نسمة. وهي ترتبط مع طريق الطائف-أبها-جازان الرئيس بدرب متموج سيء، إلى لا بأس به، طوله ٢,٥ كم. وبالقرية طاحونة (ITALCONSULT, 1970)^(٨).

(١) آل دَقَاقَة: قرية لآل صدام وتقع بمنطقة بيحان شمال منطقة صبح بالسراة (عمر بن غرامة العمري، معجم بلاد رجال الحجر).

(٢) آل دَقَاقَة: قرية لآل صدام وتقع بمنطقة بيحان شمال منطقة صبح بالسراة (عمر بن غرامة العمري، معجم بلاد رجال الحجر). ويلحظ الخطأ في رسم الاسم بالحروف اللاتينية.

(٣) الدَّقَاقِق: اسم علم لقرية من قرى بني يوس من شهر الشام ومن المعروف أن كلمة دقائيق هو جمع دقيقة ولدقائيق من دقائيق الساعة وقرية الدقائيق قرية كبيرة =

الدَّقْم (Ad) Daqam

٤٤-٢٥-٣٠-١٥-٣٧. قرية في المنطقة الشمالية^(١)، تقع على ارتفاع ٩ أمتار فوق مستوى سطح البحر، ويقطنها من ١٠٠ إلى ٤٩٩ نسمة. ويخدمها ضريق ينبع-الوجه-ضبا الرئيس. وتشمل الأنشطة الاقتصادية فيها: زراعة النخيل، مع تربية الماشية من الغنم والماعز. وليس بها كفاية من انماء العذب، ودرجة عدوية الماء ٢٥-٠٪. والقرية نشاط لصيد السمك وقوات أمن^(٢) (WILSON-MURROW, 1970).

الدَّقِيَّة (Ad) Daqqih

٢٨-٠٠، ٤٠-٤١ تقريباً. أرض رملية صغيرة بالنفود الكبير، يقع مركزها على بعد نحو خمسة وعشرين ميلاً شمال حائل. وتمتد الأرض نفسها من ضلع منخفض من الحجر الرملي يسمى جبل قَيْسِي^(٣) في الشمال حتى واحة الجثامية^(٤) في الجنوب. وصحراء الدقية التي يقال عنها إنها مرملية بشكل أكبر من المناطق المحاذية للنفود، يقطعها أقصى الطرق الغربية بين حائل وكريلاء، وبخاصة التي تعبر آبار الحزول^(٥).

دُقَيْق Daqiq

٣٩ - ٤٠ - ٢١، ٥٥ - ٥٨ - ٣٩. قرية في مكة المكرمة بمنطقة مكة المكرمة تقع على ارتفاع ٤٢٤ متراً فوق مستوى سطح البحر، ويقطنها نحو ١٠٠ نسمة. وهي ترتبط مع طريق الطائف-مكة-جدة الرئيس بدرج مستوى ممهد ببطن واد سبي، إلى لا بأس به، طوله ٢٨,٥ كم (ITALCONSULT, 1970).

الدَّقِيَّة (Ad) Daqqih

٤٦-١٧-٠٧، ٣٠-٠٥-٤٣. قرية في محافظة العارضة في منطقة جازان، تقع على ارتفاع ٣٢٦ متراً فوق مستوى سطح البحر، ويقطنها من ١٠١ إلى ٢٥٠ نسمة. وهي ترتبط مع طريق الطائف-أبها-جازان الرئيس بدرج مستوى متموج ممهد ببطن واد سبي، إلى لا بأس به، طوله ٦٧,٨ كم، ولكن يحتاج الشخص إلى ١,١ ساعة مشياً؛ للوصول من القرية إلى ذلك الدرب (ITALCONSULT, 1970).

دُقَيْل Diqail

١٠٠-١٦-٢٥، ٠٠-١٠-٤٦. انظر: العارض

(منطقة) Adidh (Distric)^(٦).

- (٦) بجوار الدابرة على وادي مُزَار؛ أحد روافد وادي ضرعاً الذي يرفد وادي فاطمة. وهي إلى الشرق من جبل أبو خسف.
(٧) رافد صغير يعانق دقلة من الناحية الجنوبية وسمه دقيل تصغير دقل، وفي دقيل هذا بئر وقصر لآل سلامة من الدَّوَامِرِ البدارين (عبدالله بن خميس، معجم اليمامة).

(١) الصحيح أنها في منطقة تبوك.

(٢) في محافظة أمّالج بمنطقة تبوك.

(٣) انظر: قَيْسِي (جبل) Qaisih (Jabal).

(٤) ورد بالنص الأصلي Jadhmiyah.

(٥) توجد نازية باسم نازية دقية شمال جبة على ٣٨ ٢٨.

٥٢-٤٠، ويبدو أن الأرض التي يوجد فيها الآن نفود السيف هي المقصودة بالوصف المذكور، وانتقل اسم الدقية للنازية المذكورة.

الدك (غيل) (Dakk (Ghail-Ad))

٢٣-١٩-٠٠، ٥٨-٠١-٠٠. انظر: سمائل (وادي) (Smail (Wadi)).

الدكّام (قبيلة) (Dakkam (Ad))

١٣-٤٥-٠٠، ٤٤-٥٣-٠٠. انظر: عدن (محمية) (Aden (Protectorate))^(١).

دكّام (قبيلة أهل) (Dakkam (Ahl))

انظر: الدكّام (قبيلة) (Dakkam (Ad))^(٢).

دكّان (آل) (Dukan (Al))

٤٦-١٤-٢٠، ٤١-١٩-١٢. قرية بمحافظة القرى (الأطاوله) في منطقة الباحة، تقع على ارتفاع ٢٠٧٥ متراً فوق مستوى سطح البحر، ويقطنها من ١٠١ إلى ٢٥٠ نسمة. وترتبط مع طريق الطائف-أبها-جازان الرئيس بدرج جبلي و متموج ممهد سييء، إلى لا بأس به، طوله ٦,٩ كم، ولكن يحتاج الشخص إلى ١,٠ ساعة مشياً؛ للوصول من القرية إلى ذلك الدرب (ITALCONSULT, 1970)^(٣).

(١) الدكّام: من قبائل الضالع في بلدة الجليلة. يقال إن أصلهم من الحواشب (الأعمور) ثم استوطنوا منطقة النجرة الواقعة بالسفح الشمالي الغربي لجبل جحاف والمعروفة باسم حجر، واستقلوا بهذه المنطقة حتى أخضعهم الأمير شعفل بن عبدالهادي وجعلهم من تابعيته (إبراهيم المقحفي، ٢٠٠٢م، معجم البلدان و لقبائل اليمنية، دار الكلمة بصنعاء).

(٢) هذا المدخل إضافة من المحقق لفائلة القارئ بسبب ورود التضميلات عن القبيلة في سكان آخر.

(٣) آل دكّان: قرية من قرى قبيلة قريش تقع غربي الأطاوله بمسافة كيل واحد. وهي من قرى بني محمد (علي الزهراني، معجم بلاد غامد وزهران).

دكّان (آل) (Harkan (Al))

٢٠٢-١٤-٢٠، ٤١-١٨-٢٥. قرية بمحافظة القرى (الأطاوله) في منطقة الباحة، تقع على ارتفاع ٢٢٠٠ متر فوق مستوى سطح البحر، ويقطنها نحو ١٠٠ نسمة. وترتبط مع طريق الطائف-أبها-جازان الرئيس بدرج مستو يبطن واد سييء، إلى لا بأس به، طوله ٦٢,٥ كم (ITALCONSULT, 1970)^(٤).

دكّة (بني) (Dakkah (Bani))

٢٤-٤٩-١٩، ٤١-٤٣-٣٥. قرية في محافظة بلجرشي في منطقة الباحة، تقع على ارتفاع ١٨٩٣ متراً فوق مستوى سطح البحر، ويقطنها نحو ١٠٠ نسمة. وترتبط مع طريق الطائف-أبها-جازان الرئيس بدرج مستو لا بأس به، طوله ١ كم (ITALCONSULT, 1970)^(٥).

دكّة (Dikkah)

٢٣-٣٨-٠٠، ٥٨-٣٢-٠٠. انظر: مسقط (منطقة) (Masqat (District)).

دكّة (Dikkah)

٢٣-٣٨-٠٠، ٥٨-٣٢-٠٠. قرية تحاذي الصرف الشرقي من مطّرح في عمان.

(٤) انظر: دكّان (آل) (Dukan). ولاحظ الخطأ في رسم الاسم بالحروف اللاتينية، إلا إن كانت (الحركان) أحد أسياء آل دكّان.

(٥) بني دكة: قرية من قرى قبيلة بالشهم بسراة غامد. وتقع شرقي قرية الفرح - حرف الفاء - بكيل واحد جنوب بلجرشي (علي الزهراني، معجم بلاد غامد وزهران).

دِكَّة Dikkah

٢٣-٣٨-٠٠، ٢٩-٥٨-٠٠. أحد أحياء بلدة مَطْرَح، وهو يتميز عن قرية تحمل الاسم نفسه، وتقع خارج المدينة.

دِكَّة Dikkah

٢٣-٣٨-٠٠، ٢٩-٥٨-٠٠. انظر: مَطْرَح .Matrah

دُكْمَان (آل) Dukman (Al)

١٧-٣٠-٠٩، ٤٤-١٠-٤٥. قرية في نجران في منطقة نجران، تقع على ارتفاع ١٢٤٧ متراً فوق مستوى سطح البحر، ويقطنها من ١٠١ إلى ٢٥٠ نسمة. وهي ترتبط مع طريق أبها-خميس مشيط-نجران الرئيس بدرج مستو بحالة سيئة طوله كيلومتر واحد (ITALCONSULT, 1970).

الدكني (محل) Dakni (Mahall-Ad)

٢٤-١٣-٠٠، ٣٩-١٣-٠٠ تقريباً. محل تخييم بالحجاز يستخدم عموماً محطة استراحة على الطريق بين الوجه والمدينة المنورة، وهو يقع على بعد نحو ٢٨ ميلاً شمال غرب المدينة المنورة^(١).

دُكَيْن (آل) Takays (Al)

٤٣-١٣-٢٣، ١٨-٠١-٠٥. قرية في محافظة سراة عبيدة بمنطقة عسير، تقع على ارتفاع ٢٥٥٩

(١) لم أعر عليه، ولا يظهر على خرائط المملكة العربية السعودية.

متراً عن مستوى سطح البحر، ويقطنها نحو ١٠٠ نسمة. وهي ترتبط مع طريق أبها-خميس مشيط-نجران الرئيس بدرج جبلي مستو ومنتوج بحالة سيئة إلى لا بأس بها، طوله ٩,٨ كم (ITALCONSULT, 1970)^(٣).

الدُكَيْنَة Dukhniyah

٤٠-٥٠-١٦، ٤٣-٠٩-٠٥. قرية في محافظة الخوبة^(٣) في منطقة جازان، تقع على ارتفاع ٢٦٢ متراً فوق مستوى سطح البحر، ويقطنها من ٥٠١ إلى ٢٠٠٠ نسمة. وترتبط مع طريق الطائف-أبها-جازان الرئيس بطريق مستو ومنتوج ممهد جيد وسيئ، إلى لا بأس به، طوله ٨٩,٦ كم (ITALCONSULT, 1970)^(٤).

الدَلَابِيحَة (قبيلة) Dalabihah (Tribe)

انظر: شَمَّر (طوقة) Shammar (Toqah).

الدَّلَابِيحَة (قبيلة) Dilabihah (Tribe)

انظر: عَيْبَة (قبيلة) Ataibah (Tribe)؛ قسم الروقة^(٥).

(٢) يلحظ الخطأ في رسم الاسم بالحروف اللاتينية.
(٣) تسمى الآن محافظة الشُّرُث.

(٤) الدكنية: - بالتصغير - قرية من قرى الحرث - على عدوة وادي ذهبان قرب قرية قايم الكعوب (محمد العقيلي، معجم مقاطعة جازان). ويلحظ الخطأ في رسم الاسم بالحروف اللاتينية.
(٥) الدَّلَابِيحَة: من طلحة من الروقة من عَيْبَة، واحدهم دلبيحي. من بلادهم: الجمش، لهم فيه قرى، والدلبيحية والغثمة ويشاركون فيها المعايرة، موردان في جهة عفيف (انظر: حمد الجاسر، معجم قبائل المملكة العربية السعودية).

الدَّلَاسِيْس (أبَا) (Asis (Badd-AI)

٠٠ - ٥٠ - ٢٥، ٠٠ - ٢٣ - ٤٩. جهة في سنجن الأحساء، وتقع في الشمال الغربي مباشرة من واحة الأحساء. ويبلغ طولها نحو ٣٠ ميلاً وتمتد من جبل اللدّام في الشمال، وعلى حدود منطقة الغوّار في الجنوب. ومتوسط عرضها بين جَوّ السعدان في الغرب والجوف في الشرق يبلغ نحو ١٨ ميلاً، ويحدها جبل غريميل في جانبها الشرقي، وقارة الركبان في ركنها الجنوبي الشرقي حيث تتقابل مع واحة الأحساء، وجبل غار الشيوخ في أقصى طرفها الجنوبي الغربي، وجبل البراعيم في حدودها الغربية عند الطرف الشمالي. وتوصف منطقة أبَا الدَّلَاسِيْس على أنها سهل من الرمال تغطيه أرض صخرية متموجة ورمالها تميل إلى الحمرة ولون صخورها بني داكن، وتتكون مراعيها من العشب وشجيرات العرفج، والرمث، والأخيرة تحبها الإبل بصفة خاصة. والبئر الوحيدة في أبَا الدَّلَاسِيْس هو شدقم^(١) على بعد خمسة أميال في الشمال الغربي من قارة الركبان وعمقها قاتمان، وتحتوي على ماء جيد. ويجب أن يلحظ أنه طبقاً لبعض المراجع فإن هذه المنطقة التي وصفت تمثل في معظمها جزءاً من الغوّار، وأن أبَا الدَّلَاسِيْس هي مجرد اسم لقطعة أرض تقود باتجاه الطف ووادي المياه عبر الغوّار^(٢).

(١) انظر: شَدَقَم (بئر) Shatqam.

(٢) أبَا الدَّلَاسِيْس آكام تقع بين جبل غريميل شمالاً وقرية الجديدة جنوباً، شرق تلة شَدَقَم، وتدعى بَرْق أبَا الدَّلَاسِيْس وفي شرقها موضع أثري شمال قرية الجديدة (حمد الجاسر، معجم المنطقة الشرقية). وبرق أبَا الدَّلَاسِيْس موضع يقع جنوبي بلدة بقيق، وهو =

دَلَال (أَل) (Dala (AI)

٠٦ - ٢٨ - ١٩، ٣٩ - ٥٧ - ٤١. قرية في العلاية بمحافظة بيشة^(٣) بمنطقة عسير، تقع على ارتفاع ٢٢٦٩ متراً فوق مستوى سطح البحر، ويقطنها نحو ١٠٠ نسمة. ويخدمها طريق الطائف-أبها -جازان الرئيس (ITALCONSULT, 1970)^(٤).

الدَّلَالِيْل (قَبِيْلَة) (Dalalil (Tribe)

انظر: عمان (سلطنة) (Oman (Sultanate) قبائل الغافرية Ghafiri Tribes.

الدَّلَالِيْل (Dlalil

٠٠ - ٣٨ - ٢٣، ٠٠ - ٢٩ - ٥٨. انظر: مَطْرَح Matrah.

الدَّلَالِيْن (Dallalin

٠٠ - ٣٦ - ٢٣، ٠٠ - ٣٢ - ٥٨. انظر: مسقط (الخليج والمدينة) (Masqat (Bay and Town).

الدَّلَامِيْك (قَبِيْلَة) (Dalamik (Tribe)

انظر: رشيد (قبيلة بني) (Rasheed (Bani).

دَلْبَهَة (Dalbah

٠٠ - ٢٢ - ٣٢، ٠٠ - ١٨ - ٤٤. قرية صغيرة

= بين القفيلة وقرية المحترفة. وفي اللغة أدلس المكان إذا اخضر بالأدلس، وهو النبات الذي يورق في آخر الصيف أو بعدما أكل (عبدالله بن خميس، المجاز بين اليمامة والحجاز).

(٣) التقسيم الإداري الحالي يضعها في محافظة بَلَقَرَن.
(٤) قرية سميت على اسم ساكنيها. ويلحظ الخطأ في رسم الاسم بالحروف اللاتينية.



الدَّائِرَةُ Dilam

٣٣-٥٩-٢٣، ١٠-١٠-٤٧. عاصمة منطقة

الخروج في جنوبي نجد ومركزها الإداري تقع على بعد ٥٠ ميلاً جنوب شرق الرياض، ونحو ٣٥ ميلاً شرق-شمال شرق بلدة الحوطة. وتقسّم إلى أحياء ثلاثة هي: سمحان^(٣)، والسوق^(٤)، والطوّالة^(٥). وبها قلعة يقيم بها ممثل ابن سعود. وتتألف بعض المنازل من عدة طوابق، غير أن بناء المسجد الرئيس بسيط تماماً تمشياً مع المذهب الوهابي^(٦). وبها مدرسة كبيرة هي مدرسة الشيخ مخضوب بالإضافة إلى عدة مدارس صغيرة أخرى. ووفقاً لما ذكره ليتشمان Leachman فإن الدّكّم يضاهاي بريدة في الحجم. وهذا يجعلها أكبر وأكثر أهمية مما كان يعتقد في الماضي، بل إن سكانها قد يتجاوزون ٦٠٠٠ نسمة.

= معروف بهذا الاسم قديماً، ويبدو لي أنه هو الماء المعروف قديماً باسم أهوى لأن التحديد الذي ذكره أصحاب المعاجم لماء أهوى ينطبق عليه وكذلك الوصف الجغرافي، كما أن اسم «دلقان» حديث. وهذا الماء قديم، واقع على طريق حاج حجر إلى مكة المكرمة. وأهوى من المياه التي أقطعها النبي ﷺ لخصين بن مشمت حين وفد عليه (سعد بن جندب، معجم عالية نجد).

(٣) انظر: سَمْحَان Samhan.

(٤) انظر: السوق Suq.

(٥) انظر: الطوّالة Tuwalah.

(٦) الدعوة الإصلاحية التي قام بها شيخ الإسلام محمد بن عبد الوهاب بن سليمان بن علي بن مشرف التميمي هي دعوة للرجوع إلى مذهب السلف الصالح في التوحيد ونبتد البدع والخرافات والتبرك بالأولياء والصالحين وزيارة قبورهم والتبرك بها. وقد أخطأ المعجم بنعتها بالمذهب فهي ليست مذهباً جديداً بل دعوة خالصة تعود في أصولها إلى المذهب الحنبلي.

على الضفة اليمنى لفرع الحلة من نهر الفرات تقع على بعد نحو عشرة أميال بواسطة النهر من الحلة.

دَلْتَمَة (رَأْس) Dilla (Ras)

١٠٠-١٨-٢٦، ١٠٠-٢٨-٥٦. أحد الرؤوس الكثيرة برؤوس الجبال في سلطنة عمان، وهو جرف واقف يبلغ ارتفاعه ٢٠٠ إلى ٣٠٠ قدم، ويمثل النقطة الشرقية لشبه جزيرة عالية بطول خمسة أميال تفصل بين خلجان غبة غزيرة^(١) وغبة شابوص. وفي شبه الجزيرة هذه يوجد قمة مبهرة داكنة ترتفع أكثر من ١٠٠٠ قدم مع ربوة دائرية على السطح في أعرض جزء منها (Persian Gulf Pilot, 1909).

الدَّائِرَةُ Delfiyeh

انظر: العَنَافِيحَة (قبيلة) (Anafijeh Tribe).

دَلْقَان Dalqan

٢٠-١٥-٢٤، ٣٠-٣٦-٤٥. بضع آبار وبيتان، دون استقرار دائم على الطريق إلى القويعية. وهي تقع في المنطقة الوسطى، على ارتفاع ٧٠٥ أمتار على بعد تسعة كيلومترات إلى طريق الحجاز المزمع إنشاؤه من المُرَاحِييَّة إلى ظلم (ETCO, 1970)^(٢).

(١) انظر مادة هذا المدخل في المعجم، فستجد تفاصيل أخرى.

(٢) دلقان: ماء مُرّ، قديم، يقع شرق بلدة القويعية، في مجلد المقود في حد رمل نقود السر من ناحية الشرق، حيث ينتهي الرمل، وهو لقبيلة قحطان، يمر به طريق السيارات المزمع بين القويعية والرياض، أما في القديم فقليل: إنه لبني حمان، وقليل إنه لبني قتيبة الباهليين. ودلقان غير =

الدَّلم Dilam

٣٣ - ٥٩ - ٢٣، ١٠ - ١٠ - ٤٧. مدينة في الخرج يسكنها نحو ٥٠٠٠ نسمة، و٥٠٪ من القوة العاملة يعملون في الزراعة، و٢٠٪ في الحرس الوطني، و١٥٪ يعملون في التجارة، و١٥٪ في المؤسسات الحكومية. ومساحة المنطقة المزروعة تبلغ عدة آلاف من الهكتارات. وبالبلدة معظم المؤسسات الحكومية، ومحلات تجارية، ومدارس، ومستوصف. وهي تقع في المنطقة الوسطى، على ارتفاع ٤٦٥ متراً فوق مستوى سطح البحر على طريق فرعي طوله سبعة كيلومترات (ETCO, 1970)^(٢).

دَلْمَا (جزيرة) Dalma

١٠-٢٩-٢٤، ١٥-١٨-٥٢. هي جزيرة قبالة ساحل أراضي أبو ظبي في عمان المتصالحة^(٣) تبعد إلى الجنوب قليلاً من خط وهمي يربط مدينة أبو ظبي بمدخل خور العُديد. وتبلغ المسافة التي تفصلها عن مدينة أبو ظبي ضعف المسافة تقريباً التي تفصلها عن مدخل خور العُديد. ودَلْمَا جزيرة يضاوية الشكل يمتد محورها الأطول شمالاً وجنوباً، ولها بروز ضيق عند طرفها الجنوبي، و طولها خمسة أميال وعرضها ميلان ونصف

= كثيرة، ويصلها بالرياض طريق معبد، وتبعد عنها نحو مئة كيل، ومحتفظ بأسرها القديمة وبطابعها، وتسمم في بناء كياناتها الموحد في قلب جزيرة العرب كأخواتها مدن المملكة في شتى المجالات (عبدالله بن خميس، معجم اليمامة).

(٢) انظر: الدَّلم Dilam.

(٣) تقع دولة الإمارات العربية المتحدة اليوم فيما كان يعرف بعمان المتصالحة.

وتشتق الروايات على أن مزارع النخيل في الدَّلم واسعة وكبيرة وتحتوي ما بين ١٠٠٠٠ و١٥٠٠٠ شجرة. ويزرع في الدَّلم القمح والذرة الصفراء، وبعض الأرز، كما تزرع بها الحمضيات والعنب والليمون والتين والرمان والبطيخ والبرسيم. وتروى هذه النباتات من مياه الآبار التي يتراوح عمقها بين ٦ و٨ قامات. وبها ٦٠٠ جمل، و١٠٠ حمار، و٣٠٠ رأس من الأبقار. ويرسل أمير الرياض إبله وخيله لترعى هنا (Gazetteer of the Persian Gulf; Leachman, 1912)^(١).

(١) الدَّلم: قاعدة إقليم الخرج قديماً وكبرى مدنها، ولم نثر على ذكر لاسمها في المصادر المعتمدة، بل كان اسمها قديماً الخرج، وكان اسم المنطقة جواً وربما أضافوا فقالوا جو الخضرمة، أما أخيراً فقد درس اسم جو والخضرمة وأصبح اسم الخرج يطلق على المنطقة، ومما يؤيد ذلك ما أورده الهمداني في كتابه (صفة جزيرة العرب) قال والدلم قف يظهره في البياض وفيه مياه منها الخويرات والثلماء والأكبشة، ثم ينحدر في نخل جو وحصونه منها الغيبب وذو الأراكاة والأعفس والريان والعيون والظبية، وعن يسار ذلك العين التي يخرج منها السبح الكبير عن يمينه المنصف، وهو حصن لبني عامر بن حنيفة، ثم المنيف، وهو يسقيه المنخوق منخوق نساح، ثم أسفل من ذلك القرى من اليمامة الضبيعة والملحاء والخرج، وهو في قنع الرمل والقنع مفضي الناع. والرملة فالرملة في أصل الدام وهي تسمى رملة المغسل، وبين الدام وبين الرملة اللوى وهي سكة بين القف والرمل وفي اللوى ماء يقال له: السويدية في مدفع وادي المغسل، وهو وادٍ يجري من قطمان ومن جوجان ومن الشعنة بسفل الجبانة جبانة الخرج. فيبدو أنه بعد زوال حكم بني الأخضر في اليمامة ودمار عاصمتهم الخضرمة ساعد ما تحمل النفوس عليهم من حقد وضغينة لقاء ظلمهم وعسفهم على إيادة الخضرمة وإخفاء معالمها وتحولت سلطة الحكم في الخرج إلى الدلم. والدلم اليوم مدينة كبيرة عامرة، ذات نخيل ومزارع وعمران، بها مدارس ومرافق =



مسافات أقرب^(٦). وتعود ملكية دلّما لشيخ أبو ظبي (Gazetteer of the Persian Gulf).

وقياس الأعماق غير منتظم في محيطها، ولكن يمكن العثور على مرسى في الجنوب الشرقي من الجزيرة على عمق عشر قامات على بعد ميل واحد من السهل الرملي المنخفض مشكلاً حمى جيداً من رياح الشمال. وتوجد المراكب المحلية في الجزء الغربي من القرية حيث تحمي من رياح الشمال بواسطة الطرف الجنوبي الغربي من الجزيرة، وهي آمنة حتى عندما يأتي الناشي nashi (Persian Gulf Pilot, 1914).

دلّما (حالة) Dalmah (Halat)

٠٠-٤١-٢٤، ٠٠-٥٨-٥٢. مغاصة لؤلؤ في الخليج العربي على بعد نحو ٢٧ ميلاً شمال غرب جزيرة دلّما^(٧).

الدّلّمّة (قبيلة) Dilimah (Tribe)

انظر: عنزة (قبيلة) Anazah^(٨).

(٦) تقع جزيرة دلّما على بعد ٢١٠ كم من العاصمة أبو ظبي في الغرب منها، وقد كانت مقراً للغوص أيام صيد اللؤلؤ لتوافر ماء الشرب بها. وما زالت آثار سد أقامه أهالي الجزيرة لحجز مياه الأمطار واضحة في شرقي الجزيرة حتى هذه الأيام (مركز الوثائق والدراسات، دولة الإمارات العربية المتحدة: دراسة تاريخية جغرافية للتعريف بإماراتها وإنجازاتها المعاصرة، وزارة شؤون الرئاسة، أبو ظبي، ١٩٧٢م).

(٧) انظر مادة هذا المدخل في المعجم، فستجد تفصيلات أخرى.

(٨) الدّلّمّة: من الصقور، من الجبل، من العمارات، من عنزة. ومنهم: الخويتم، والعقلا (انظر: حمد الجاسر، معجم قبائل المملكة العربية السعودية).

الميل. أما سطحها فيه روابي يبلغ ارتفاع أعلاها ٢٤٤ قدماً فوق سطح البحر عدا سهل ضيق جداً منخفض في الطرف الجنوبي. ويستخرج من الآبار الكثير من الماء المشوب بملوحة، وبها احتياطي مدنون من أكسيد الحديد لا يستأهل أن يستخرج في الوقت الحاضر. ويستوطنها نحو ١٥ عائلة من فرع القيسات من قبيلة بني ياس تسكن في الجانب الغربي من السهل الجنوبي، وتعمل في جمع اللؤلؤ في الشتاء فضلاً عن الغوص في الصيف، كما أن لهم بعض الماعز. ودلّما مكان له أهميته كلما انتهى موسم اللؤلؤ؛ إذ يظهر فيها سوق مؤقتة يتكون من نحو عشرة حوانيت يتقابل فيها بعض الأشخاص العاملين في تجارة اللؤلؤ لتسوية حساباتهم. ومن بين هؤلاء معظم التجار الهنود على ساحل عمان المتصالحة ممن يأتون لاسترداد ديونهم ولشراء اللؤلؤ. ويوجد حولها عدة مغاصات من بينها: أم السلسول^(٩) ومنيوخ^(١٠) اللتان تقعان على بعد ٨ أو ٥ أميال شمالاً على التوالي من حواد ابن مسامح^(١١) التي تقع على بعد ٩ أميال في الشمال الشرقي، وأبو دستور^(١٢) على بعد أربعة أميال إلى الجنوب الغربي. وفضلاً عن مغاصة حالة دلّما^(١٣) التي تبعد ٢٧ ميلاً إلى الشمال الغربي، هناك بضعة مغاصات أخرى للؤلؤ على

(٩) انظر: السّلسول (أم) Sulsul (Umm-As).

(١٠) انظر: منيوخ Manyokh.

(١١) انظر: حواد ابن مسامح Hawad-Bin-Musammih.

(١٢) انظر: دستور (أبو) Dastur (Abu).

(١٣) انظر: دلّما (حالة) Dalmah (Halat).

دَلْهَم Dalham

١٩-٠٢-١٨، ٥٧-٠٠-٤٢. قرية في محافظة أحد زُفَيْدَة في منطقة عسير، تقع على ارتفاع ٢٣٢٧ متراً فوق مستوى سطح البحر، ويقطنها من ١٠١ إلى ٢٥٠ نسمة. وهي ترتبط مع طريق أبها-خميس مشيط-نجران الرئيس بدرب جبلي مستو جيد وسيء، إلى لا بأس به، طوله ٧,١ كم. وبالقرية مدرسة، ومستوصف، وسبعة دكاكين، وطاحونة (ITALCONSULT, 1970).

الدَّهْمِيَّة Dalhamiyah

٤٥-٢٢-٢٧، ٤٨-١٠-٣٩. قرية أشار إليها بلجريف Palgrave بالدلهمية Delhemech، وأنها تقع في محيط موقف بغربي جبال سَمَر وسط شبه الجزيرة العربية^(١).

الدَّهْمِيَّة Dalhamiyah

٤٨-٠٠-٢٩، ٥٢-٠٠-٣٩. الدَّهْمِيَّة^(٢) أحد أحياء بلدة جوف آل عمرو^(٣) في شمالي وسط شبه الجزيرة العربية.

دَلْوَة (جبل) Dilwah (Jabal)

٥٥ - ١٣ - ١٩، ٢٤ - ٥١ - ٤١. قرية في العرَضِيَّة الجنوبية في محافظة القنفذة بمنطقة (١) لا يوجد قرية بهذا الاسم في محيط موقف، وقد واجهنا صعوبة في الاستدلال على معظم ما ذكره بلجريف Palgrave مما هو خارج طريقه.
(٢) هي دومة الجندل، انظر: جُوف آل عمرو Jauf-Al-Umr.
(٣) انظر مادة هذا المدخل في المعجم، فستجد تفصيلات أخرى.

مكة المكرمة تقع على ارتفاع ٧٦٦ متراً فوق مستوى سطح البحر، ويقطنها ١٠١ إلى ٢٥٠ نسمة. وترتبط مع الطريق الساحلي بدرب مستو ومنتوج بيطن واد سيء، إلى لا بأس به، طوله ٣٢,٥ كم، ولكن يحتاج الشخص إلى ٣,٨ ساعة مشياً؛ للوصول من القرية إلى ذلك الدرب (ITALCONSULT, 1970)^(٤).

الدَّالِيْقِيَّة (قصر) Dalaiqiyah (Qasr-Ad)

٢١-٠٠-٢٥، ٤٣-٠٠-٤٩. انظر: الأحساء (واحة) (Al-) Hasa^(٥).

دَلِيْم (تل) Dalaiym (Tel)

٥٩-٠٠-٣٢، ٣١-٠٠-٤٥. بضعة ركامات حجرية صغيرة ببلاد الرافدين تقع على بعد نحو ٣٥ ميلاً باتجاه الشرق تقريباً من الدِّيَوَانِيَّة.

الدَّئِيم (قبيلة) Dilaim

قبيلة ترتحل عبر الصحراء على جانبي نهر الفرات من الفلوجة حتى قرب العانة، وتشارك العمارات الشامية الشرقية، وأجزاء من الصحراء السورية، فهم معهم في حلف وثيق. ولهم أراض زراعية في وادي الفرات، كما نجدهم يربون قطعان الأغنام التي تباع في أسواق دمشق. وفي كل شتاء، يأتي التجار عبر الحماد، حيث يمكن كل مع شيخه، فيشترون خراف الموسم ويسوقونها إلى

(٤) دَلْوَة: - مؤنث دلو - جبل في جنوب سراة بني سفيان، تسيل منه بعض روافد وادي يلملم، إلى جهة الغرب (عائق البلادي، معجم معالم الحجاز).
(٥) إحدى عيون الأحساء تحمل الاسم نفسه (عين الدليقية).



سليمان فشيخ الفلاحين. والأول لديه من الرجال المسلحين أكثر مما لدى الأخير الذي يفوقه من ناحية الثراء، كما نجد على ضفتي الفرات بين الرمادي والمسيب الجنايين والمحامرة والمعامرة وعلوان وفهد، ونجد أبو عيسى بالقرب من الفلوجة. وهناك قرابة شديدة بين الجنين وآل بو صقر. أما انتماؤهما إلى دليم أو إلى زوبع فأمر لا يمكن القطع فيه. والفروع والأفخاذ الأهم بين دليم هي كما يأتي:

الفرع	الشيخ
أبوردمي	
أبو عيبة	
آل بو صقر	
آل بو علوان	حردان العيشة
آل بو عيسى	أهارات البوني
آل بو فهد	سليمان أبو ريشة
آل بو نمر	نجرس بن قعود (٦٠٠٠ رجل)
آل كريفغ ^(١)	
الجنايين	ولهم فخذ يدعى الجميلة ^(٢) ممن شيخهم محمد بن جسام.
المحامدة	
المعامر	ابن نصير

=

(١) وردت نهجتها في المعجم هكذا Kurait.

(٢) عشيرة الجميلة من العشائر القيسية العربية التي اختلطت مع عشائر الدليم في أرجاء محافظة الأنبار واكتسبت عنها الكثير من القيم والعادات بسبب الألفة الطويلة. وهم من سلالة هلال بن عامر بن صعصعة من قيس عيلان. انظر: «موسوعة العشائر العراقية» لثامر عبدالمحسن العامري، الجزء الثاني ص ١١٠.

أراضيهم عبر السهوب المعشبة في الربيع. والدليم لا يربون الإبل التي لا يملكون منها إلا ما يكفيهم. وهم يسكنون نحو ٣٠٠٠ خيمة، ونجدهم من أصول مختلفة.

وقد تواتر انتقالهم من نجد إلى الصحراء السورية، ويقولون إن ثامراً جد دليم وأخاه جباراً، جد آل جبور، قد استدلا برجل من الصلب فاحتلا آبار محيور Muhaiwir في وادي حوران.

أما سَمَّر من الجزيرة فهم أعداء لهم، وهناك حزازات لا تنقطع بينهم وبين شيعة العراق كبنو حسن الذين يرعون أغنامهم في الصحراء حول كربلاء. ولقد تسببوا دوماً في المتاعب على طريق الفرات الرئيس، حيث درجوا على الهجوم على كل قافلة تسير بلا حماية. وفي عام ١٩١٠م أخضعهم ناظم باشا بالقوة، فكان المسافرون والتجار يتنقلون في أمان إبان فترة إدارته القصيرة في بغداد.

وكان عبي سليمان كبير مشايخ دليم شبه المستقرة، تربطه علاقات الود مع جمال باشا الذي خلف ناظم باشا، واستمر في خطب ود الحكومة العثمانية، ولديه منزل وأشجار نخيل كثيرة في الرمادي، فأمكن بذلك إجباره على حسن السلوك. وقد فضل المشاركة في الأنشطة في السياسة وحلاوة العيش وهدوئه، وكذا الاستمتاع بما خلفه له أبوه سليمان الشارقي من مكانة، فقد كان من كبار الشخصيات في العراق.

وابن قعود وابن جحيش ونايف الزعبي جميعهم في الجزيرة بين الرمادي وهيت، وهم يخيمون مع سَمَّر. وابن قعود هو شيخ ذلك الفرع من القبيلة الذي يحترف تربية الإبل، أما علي بن

أطوال الظَّفِير بشمال شرقي شبه الجزيرة العربية؛
انظر حَقْر البَاطِن Hafar^(٤).

الدَّيْلَمِيَّة Dilaymiyah

٥٣-٠١-٢٦، ٢١-١٦-٤٣. انظر: القصيم

.Qassim

الدَّيْلَمِيَّة (Ad) Dilaymiyah

٥٣-٠١-٢٦، ٢١-١٦-٤٣. قرية في منطقة

بريدة^(٥)، تقع على ارتفاع ٦٤٥ متراً فوق مستوى
سطح البحر، ويقطنها من ٥٠٠ إلى ١٩٩٩ نسمة.
ويخدمها طريق النقرة-بريدة الرئيس. وتشمل
الأنشطة الاقتصادية فيها: زراعة القمح والبرسيم
والنخيل وبعض الفواكه والخضراوات، مع تربية
الماشية من الإبل والغنم والماعز. وبها كفاية من
الماء العذب الذي تتراوح نسبة عذوبته بين ٢٦-
٥٠٪. وبالقرية مدرسة ابتدائية للبنين، ومدرسة لمحو
الأمية، ومستوصف، ومحكمة، وبريد وبرقية وهاتف،
وكهرباء (WILSON-MURROW, 1970)^(٦).

وهناك فخذ من فرع النمر يسمى آل بو مفرج، ومشايخه
هم خريظ بن جحيش ونايف الزعيلي، والآخر
معروف بالشيخ الجديد، وسمعتة آخذة في الذبوع.

الدَّيْلَمِيَّة Dilaim

انظر: العراق Iraq^(٧).

دَلَيْمَاء Dilaima

٠٠-٣٧-٢٦، ٠٠-٤٦-٤٨. انظر: المياه

(وادي) (Miyah (Wadi-al)^(٨).

دُلَيْمَاء Dulaymah

١٢-٣٤-٢٦، ١٥-٣٨-٤٨. مزرعة وخمس

حدائق مساحتها نحو هكتارين. ويبدو أن الماء
شحيح، ولا يكفي للتوسع الزراعي. وهي تقع
في المنطقة الشرقية على ارتفاع ١٥٠ متراً فوق
مستوى سطح البحر، على بعد ١,٥ كم جنوب
حنيذ (ETCO, 1970)^(٩).

الدَّيْلَمِيَّة (بئر) Dalaimiyah

٠٠-٥٦-٢٨، ٠٠-٤٠-٤٥. إحدى آبار

(١) إحدى القبائل الريفية بالعراق.

(٢) دَلَيْمَاء: تصغير دلماء: قرية من قري قبيلة العجمان،
مجاورة لقرية حنيذ من الجنوب. والنسبة إليها
دليماوي، كان سكانها من آل سفران. ذكرها الألوسي
مصحفةً، وسماها دليمر (عبدالرحمن العبيد،
الموسوعة الجغرافية لشرقي البلاد العربية السعودية).

(٣) دَلَيْمَاء: تصغير دلماء: قرية من قري قبيلة العجمان،
مجاورة لقرية حنيذ من الجنوب. والنسبة إليها دليماوي،
كان سكانها من آل سفران (عبدالرحمن العبيد،
الموسوعة الجغرافية لشرقي البلاد العربية السعودية).

(٤) انظر: دَلَيْمَاء Dilaima.

(٥) الصحيح أن يقال: في منطقة القصيم.

(٦) الدَّيْلَمِيَّة: على صيغة النسبة إلى الدليم أو الديلم. وهذا
هي الواقع؛ إذ إنها قرية قديمة العمران كان يسكنها
الطرشان من بني رشيد، ثم أصبحت هجرة للحنانية
من بني سالم من حرب، وقد أصبحت لهم منذ نحو
شخصين سنة. وأصله ماء قديم لعيس كان يسمى الديلم.
قال ياقوت: دَيْلَم: اسم ماء لبني عيس. ونقل البكري
عن المطرّز قوله: الدَيْلَم هو ماء لبني عيس (محمد
العبودي، معجم بلاد القصيم).

الدِّلِيمِيَّة (Ad) Dilmiyah

٠٨-٥٧-٢٥، ١٣-٢٢-٤٣. مكان يرتبط مع طريق انقرة-بريدة الرئيس بدرب مستر ومتموج لا بأس به، طوله تسعة كيلومترات، وهو عرضة للغرين والغبار وزحف الرمال والظمي (WILSON-MURROW, 1970).^(١)

الدِّلِيهَاثِي (Ad) Dilayham

٥٠-٥٥-٢٥، ٣٠-٠٦-٤٤. مزرعة في منطقة بريدة^(٢)، تقع على ارتفاع ٦٠٧ أمتار فوق مستوى سطح البحر، ويقطنها أقل من ١٠٠ نسمة. وهي ترتبط بطريق ساجر-بريدة الرئيس بدرب طوله ثلاثة كيلومترات. وتشمل الأنشطة الاقتصادية فيها: زراعة القمح والبرسيم والنخيل وبعض الفواكه والخضراوات، مع تربية الماشية من الإبل والغنم والماعز. وليس بها كفاية من الماء العذب، ودرجة عذوبة الماء تبلغ ٠-٢٥٪ (WILSON-MURROW, 1970).^(٣)

دِيمَا (Wadi) Dima

٠٠-١٠٠-٢٣، ٠٠-٣٥-٥٨. يقع في الحجر الشرقي بسلاطنة عمان؛ ويبدأ مجراه في السبخ، أو في السهل الصحراوي الواقع إلى الشمال من بلدان المسكرة التي تعد قسماً من الشرقية. وبعد أن ينحدر في الاتجاه الشمالي يلتقي بالضفة اليمنى لوادي الطائين عند قرية السيدافي.

(١) انظر أيضاً: الدليمية Dilaimiyah.

(٢) الصحيح أن يقال: في منطقة التقسيم.

(٣) منطقة زراعية على شعيب السهل شمال غرب المذنب على طريق الثامرية المعبد. ويلحظ الخطأ في رسم الاسم بالحروف اللاتينية.

وفيما يأتي قرى وادي ديمَا، مرتبة ترتيباً تنازلياً من أعلى نزولاً حتى السيدافي: ديرة^(٤) (٧٠ متراً)، سموط^(٥) (٥٠ متراً)، الغمصبة^(٦) (٦٠ متراً)، القرية^(٧) (١٥٠ متراً)، الحيل^(٨) (٢٠ متراً)، قطيفي^(٩) (٤٠ متراً)، برقيات^(١٠) (٦٠ متراً)، أهلا^(١١) (٢٠ متراً)، صومحان^(١٢) (٥٠ متراً)، الحصن^(١٣) (١٨٠ متراً)، الحارة^(١٤) (٢٠ متراً)، التبصبة^(١٥) (١٠ منازل)، عوف^(١٦) (٨٠ متراً)، والحاجر^(١٧) (١٠٠ منزل).

وتقع سائر القرى على الضفة اليسرى باستثناء ديرة والحارة وعوف فتقع على الضفة اليمنى. وتقع الحاجر على جانبي الضفتين. ويبلغ تعداد السكان نحو ٤٥٠٠ نسمة غالبيتهم يتمون إلى بني شهيم فيما عدا القاطنين في الحاجر فهم من بني رواحة. وتقع الحاجر على مرأى البصر من السيدافي.

وتقدر الثروة الحيوانية بنحو ٣٥٠ جملاً و٥٥٠ حماراً، و٦٠١ بقرة، و٢٥٠٠ من الأغنام والماعز،

(٤) انظر: ديرة Dairah.

(٥) انظر: سموط Samut.

(٦) انظر: الغمصبة Ghamsah.

(٧) انظر: القرية Qaryah.

(٨) انظر: الحيل Hail.

(٩) انظر: قطيفي Qutaifi.

(١٠) انظر: برقيات Barkyat.

(١١) انظر: أهلا Ahla.

(١٢) انظر: صومحان Samhan.

(١٣) انظر: الحصن Hisn.

(١٤) انظر: الحارة Harrah.

(١٥) انظر: القمصبة Qabsah.

(١٦) انظر: عوف Auf.

(١٧) انظر: الحاجر Hajir.

مترين فوق مستوى سطح البحر. ويقطن الدمام نحو ٤٥٠٠٠ نسمة، وبعض المصادر تضعهم ٧٠,٠٠٠ نسمة. وتتحول الدمام بسرعة إلى مدينة صناعية حيث أقيمت عدة مصانع ومناطق سكنية للعاملين في جنوبي المدينة الحالية. وهي أيضاً الميناء الرئيس لمنطقة الخليج العربي. وقد أثر نمو الدمام والخبر في النمو الحضري بالمنطقة الشرقية. ويتبع بلدية الدمام بقيق والظَهْرَان (ETCO, 1970)^(٢).

(٢) الدَّمَام: أصلها، من: دَم، مأخوذة من دلمة الطبل، أي: صوته. والدمام بلهجة أهل نجد وجنوب العراق هو الطبل. وأصل هذه التسمية منسوب إلى الطبل الذي كانت قد وضعت الدولة البرتغالية حينما بنت بعض القلاع في سواحل الخليج، ومنها القلعة التي بنيت على الساحل، وأخذ اسم الأرض منها، وذلك في مطلع القرن العاشر الهجري. ويوضع الطبل عادة لينذر القلاع الأخرى المجاورة في حالة الطوارئ وغزو البادية المفاجئ. وتعد الدمام اليوم قاعدة المنطقة الشرقية والميناء الرئيس لها، وفيها اكتشف أول حقل للنفط في المملكة، ومعدل عمقه ٤٧٠٠ قدم. وترتبط الدمام مع مدن المنطقة بطرق مزفتة.

وتشير الشواهد التاريخية إلى أن البرتغاليين هم أول من بنى قلعتها المسماة «قصر الدمام». وقد ظلت مرسى لصيد السمك، واستوطنها من العرب: الجلاهنة، وكبيرهم رحمة بن جابر. وقد لجأ إلى هذه البلدة الشيخ عبدالله آل خليفة وأولاده سنة ١٢٥٨هـ. وتعرضت الدمام للحصار عدة مرات، كان آخرها سنة ١٢٦٠هـ حينما وصل إليها الإمام فيصل بن تركي آل سعود قاصداً قصر الدمام، حيث استولى عليه ودخله وجعل فيه من المرابطين مئة رجل. وقد خربت الدمام في القرن التاسع عشر الميلادي، وأول من عمرها في العصر الحديث هم الدَّوَّاسِر الذين نزحوا إليها من البديع في البحرين على أثر خلاف وقع مع الإنجليز عام ١٣٤٢هـ - ١٩٢١م. وازدهرت البلدة تدريجياً، وربطت بالعاصمة بخط حديدي. وانتقل إليها الحاكم الإداري للمنطقة عام ١٣٧٠هـ حيث أصبحت =

موزعة توزيعاً متناسباً تقريباً مع حجم القرى. ويبلغ عدد أشجار النخيل نحو ٥٠,٠٠٠ نخلة؛ أغلبها في الحصن (١٠,٠٠٠ نخلة)، والقرية (٩,٠٠٠ نخلة)، وبركيات (٨٠٠٠ نخلة).

دَمَاج (قبيلة آل) Al Damaj

انظر: اليمن Yemen؛ تحت قبائل اليمن^(١).

دَمَاس (آل) Damas

١٦-٥٧-١٩، ٣٧-٣٠-٤١. قرية في الباحة بمنطقة الباحة، تقع على ارتفاع ٢٤٩٢ متراً فوق مستوى سطح البحر، ويقطنها من ١٠١ إلى ٢٥٠ نسمة. وهي ترتبط مع طريق الطائف-أبها-جازان الرئيس بدرج جبلي سيء، طوله ١٦ كم (ITALCONSULT, 1970).

دَمَام (آل) Dammam (Al)

٣٥-٠٦-١٨، ٠٧-٤٨-٤٢. قرية في محافظة أحد زُفَيْدَة في منطقة عسير، تقع على ارتفاع ٢٢٣٥ متراً فوق مستوى سطح البحر، ويقطنها من ١٠١ إلى ٢٥٠ نسمة. وهي ترتبط مع طريق أبها-خميس مشيط-نجران الرئيس بدرج متموج مسهل لا بأس به، طوله ١٧,٦ كم (ITALCONSULT, 1970).

الدَّمَام (Ad) Dammam

٤٢-٢٦-٢٦، ١٢-٠٦-٥٠. مركز اجتماعي وتجاري للمنطقة الشمالية من المنطقة الشرقية، والعاصمة الإدارية للمنطقة بكاملها على ارتفاع

(١) هذا المدخل إضافة من المحقق لفائدة القارئ بسبب ورود التفصيلات عن القبيلة في مكان آخر.

دَمَان (قبيلة أهل) (Demam (Ahl)

إحدى قبائل سلسلة كور العوازل بغربي حضرموت. ويعبر الطريق بين دخلة ونصاب الكور عن طريق مسر طلع. وعلى مرأى من هذا الممر على بعد نحو ثمانية أميال إلى الغرب وعلى قمة الكور يوجد برج دمان الذي أعد للقتال من ثلاث نواح؛ وهو مقر أهل دمان وأحد معاقل الكور.

الدَّمَانِين Damanan

فخذ من الصهبة من قسم علوى من مطير^(١) في وسط شبه الجزيرة العربية.

دَمَت Damt

٠٠-٠٧-١٤، ٠٠-٤٣-٤٣. انظر: عدن (محمية) (Aden (Protectorate)^(٢).

دَمَج Damaj

٠٤-٢٣-٢٨، ٢١-٢٢-٣٦. منطقة مسكونة في المنطفة الشمالية^(٣)، تقع على ارتفاع ٧٠٣ أمتار فوق مستوى سطح البحر، ويقطنها من ١٠٠ إلى ٤٩٩ نسمة. وترتبط مع طريق خيبر-تبوك الرئيس بدرب مستو وتمتوج سبيح، طوله ١٧ كم، وهو عرضة للغرين، والغبار، والجلاميد، والجراول، وقيضان الأودية. وتشمل الأنشطة الاقتصادية فيها: زراعة البرسيم والتخيل وبعض الخضراوات والفواكه، مع تربية الماشية من الإبل والغنم والماعز. وبالمناطق كفاية من الماء العذب، ودرجة عذوبة الماء ٧٦-١٠٠٪. وبالقرية قوات أمن (WILSON-MURROW, 1970)^(٤).

الدَّمَجَاء Damja

٢٩-٥٢-٢٠، ١٠-٥٦-٤٠. قرية من قرى بلحارث في محافظة الطائف بمنطقة مكة المكرمة تقع على ارتفاع ١٦٨٦ متراً فوق مستوى سطح البحر، ويقطنها من ٥٠١ إلى ٢٠٠٠ نسمة. وترتبط مع طريق الطائف-أبها-جازان الرئيس بدرب مستو ممهد ببطن واد جيد، إلى لا بأس به، طوله ٣١ كم (ITALCONSULT, 1970)^(٥).

= قاعدة المنطقة الشرقية بأكملها (عبدالرحمن العبيد، الموسوعة الجغرافية لشرقي البلاد العربية السعودية). انظر أيضاً: القُطيف (واحة) (Qatif (Oases). (١) انظر مادة عدا المدخل في المعجم، فستجد تفصيلات أخرى. (٢) دَمَت: مدينة جنوب شرق يريم بمسافة نحو ٤٥ كيلاً. تمثل اليوم إحدى مديريات محافظة الضالع (وكانت سابقاً تابعة لمحافظة إب). وقد اشتهرت مدينة دمت بالقرن التاسع الهجري في أيام السلطان عامر بن عبدالوهاب الطاهري حيث كانت في نواحي عاصمة مملكته. ولكن شهرة دمت ترجع إلى الجبال البركانية الموجودة فيها (ومنها جبل الحرضة) وكذا إلى منابع المياه الحارة التي تصل إلى نحو ٤٨ عيناً. وهي مناطق يقصدها الناس للاستشفاء. وتعد المناطق القريبة من سمام دمت غير سالحة للزراعة، ذلك أن المياه الجوفية حارة ومالحة. وتشمل مديرية دمت عدداً من البلدان أشهرها: رخمة والأحروم وقهلان ومنقير والظاهرة وميفعان وحمة لهب وكنة والمثيل والسوداء وغيرها =

= (إبراهيم المحقفي، ٢٠٠٢م، معجم البلدان والقبائل اليمنية، دار الكلمة بصنعاء). (٣) الصحيح أنها في منطقة تبوك. (٤) دَمَج: مكان غرب تبوك قرب الفوهة، فيه مركز سكنوي تابع لإمارة تبوك (عائق البلادي، معجم معالم الحجاز). (٥) الدَّمَجَاء: قرية لناصرة من بلحارث، من نواحي ميسان جنوب الطائف (حمد الجاسر، المعجم المختصر).

دَمْدَم Damdam

٢٣-٢٢-٠٠، ١١-٠٠-٥٨. انظر: منصح

(وادي) Mansah (Wadi).

دُمِسْتَان Dumistan

٢٦-٠٧-٠٠، ٢٨-٠٠-٥٠. انظر: البحرين

(جزيرة) Bahrain (Island)، المدن، والقرى إلخ.

دَمَسُك (جزيرة) Dumsuk (Island)

١٦-٣٢-٠٠، ١٤-٠٣-٤٢. انظر: دُمَسُك

(جزيرة) Dumsuk (Island).

دَمَسُك (جزيرة) Dumsuk (Island)

١٦-٣٢-٠٠، ١٤-٠٣-٤٢. انظر: فرسان

(جزائر وضاف) Farasan (Islands and Bank)^(١).

(١) دمسك ويطلق عليها أيضاً «دمسوق»، جزيرة مرجانية تقع جنوب جزيرة فرسان الكبير، وتبلغ مساحتها نحو ١١,٢ كم^٢، وهي جزيرة بيضاوية الشكل، يبلغ أقصى طول لها نحو ٤,٥ كم، سطح الجزيرة صخري مرتفع، خاصة في شرقها؛ إذ يبلغ أقصى ارتفاع فيها نحو ٢١ م، وتغطيها الشجيرات، يتعمق فيها من الناحية الشمالية خليج يكاد يقسمها إلى قسمين، تقع الجزيرة وسط حاجز مرجاني يحيط بها، يوجد في الجزيرة بعض الآبار الصخرية القديمة التي كان يستخرج منها الماء العذب الذي تزود منه قوارب الصيادين. وهي تقع الجزيرة جنوب جزيرة قَمَاح بنحو ٢,١ ميلاً بحرياً، كما تقع جنوب غرب رأس عبدة بنحو ٥,٢ ميلاً بحرياً، تنتهي معظم سواحلها في البحر على هيئة حافات صخرية، تبعد عن الساحل نحو ٣٢,١ ميلاً بحرياً (أسعد الغزالي، ومحمد الراشد، وعبدالله العنيزان، ٢٠٠٧م، جزر المملكة العربية السعودية في البحر الأحمر والخليج العربي، هيئة المساحة الجيولوجية السعودية).

دَمَقُوت Damqut

١٦-٠٣-٤٠٠، ٥٢-٥٠-٠٠. هي الميناء

البحري الوحيد في خليج القمر في جنوبي شبه الجزيرة العربية، وهو يقع في واد عند الطرف الغربي من جبل القمر في سهل غير منتظم تبلغ مساحته نحو ميل مربع، وتحده من جميع الجهات ما عدا البحر جبال يكاد الوصول إليها أن يكون متعذراً. وفي الجانب الغربي من السهل نجد خوراً مالح المياه، وحوله بضعة أشجار من النخيل. وهناك بقايا قلعة فوق أحد التلال المنحدرة المشرفة مباشرة على المدينة. وتتكون المدينة من نحو ٩٠ منزلاً طينياً، وسكانها نحو ٤٠٠ نسمة، كما أن بها مقبرة رحبة. وبها تجارة تصدير صغيرة لتصدير السممن والجلود واللبن، كما أن بحوزة السكان قوارب صغيرة كثيرة يستخدمونها بصورة رئيسة في صيد أسماك القرش خلال الموسم الضيب. وتمتد شعاب مرجانية صخرية تنكسر عليها أمواج البحر نحو ٥,١ كابلاً^(٢) من الشاطئ. وعلى الجانب الشرقي لهذه الشعاب نجد مرسى طياً حين لا تكون الأمواج الجنوبية الغربية عنيفة، في حين يكاد يكون من المتعذر الوصول إلى الجانب الغربي. ودمقوت هي الحد الشرقي على الخط الساحلي لقييلة المهرة (Red Sea and Gulf of Aden Pilot, 1909)^(٣).

(٢) الطول الكيلبي cable length: وحدة بحرية لقياس الطول تساوي ٦٠٨ أقدام في الأسطول البريطاني و٧٢٠ قدماً في الأسطول الأمريكي.

(٣) دَمَقُوت: بلدة في ساحل المهرة بالغرب الجنوبي من مدينة حوف. وهي ميناء قديم اشتهر بتصدير اليخور وغيره من السلع، وكان يسمى (خور الأزدي) نسبة إلى =

الدَّمَنَة Dimnah

٢٩-١٩-٠٠، ٤٨-٠٤-٠٠. قرية صغيرة^(١) في منطقة القرعة بإمارة الكويت تقع على ضفة رملية منخفضة من الرمال، على بعد ٢٠٠ ياردة من البحر، وعلى بعد ستة أميال شرق-الجنوب الشرقي لمدينة الكويت، وسكان القرعة ينتمون إلى العوازم. وهي تحوي ٢٥ منزلاً. ويقيم فيها أهلها خلال الطقس البارد فقط، أما في فصول الحر فتهاجر حيث يعمل الناس في صيد اللؤلؤ أو في بساتين النخيل على شط العرب. وعند السكان مركب أو مركبان من نوع الهوري^(٢)، وهم يصطادون بالحرطرة أو بواسطة سدود حابسة لمياه المد على الشاطئ، وعندهم بعض الحمير وبعض الطيور المنزلية. ويوجد بها عدد من الآبار، ولكن القليل منها مليء بالماء الضارب للملوحة، ولا

تكاد تكفي حاجة القرية. وليس هناك شيخ متفق عليه، ويتعامل شيخ الكويت مباشرة مع القرية من خلال أول قاطن فيها يستطيع ضمان حضوره.

وتشبه مساكن الدمنة مساكن الكويت الريفية من حيث الشكل، وهي عبارة عن غرفة واحدة مساحتها نحو ٣٠ قدماً في ١٠ أقدام، والجدران مبنية من الطين، وارتفاعها أربعة أقدام، وسقفها هرمي بارتفاع سبعة أقدام عند الحافة، وخشب السقف خفيف، وهو من بوص ومغطى بحصير من سعف النخيل، والباب منخفض، ولا توجد بها نوافذ وبها موقد للنار، ورف مرتفع لأواني القهوة. مشيد من الطين، يحتل طرفاً من الغرفة.

الدَّمَنَة Dimnah

١٤-٢٤-٠٠، ٤٣-١٥-٠٠. قرية في تهامة اليمن جنوب غربي شبه الجزيرة العربية، تقع على بعد نحو عشرة أميال جنوب-جنوب غرب بيت الفقيه.

دِمْنَة القَبَيْسَة Dumnah

١٧-٢٧-١٧، ٤٢-٣٤-١٠. قرية في مركز مسلية^(٣) بمنطقة جازان، تقع على ارتفاع ١٧٤ متراً فوق مستوى سطح البحر، ويقطنها أكثر من ٢٠٠٠ نسمة. وهي ترتبط مع طريق الطائف-أبها-جازان الرئيس بدرج مستو لا بأس به، طوله ٢,٥ كم (ITALCONSULT, 1970)^(٤).

= قبائل الأزدي الكهلانية. وما تزال آثار الميناء قائمة مثل اللسان البحري ومراسي السفن وغيرها. وفي الجانب الشمالي من البلدة يقوم جبل حيطوم وفيه آثار ونقوش حول الكهوف والمغارات العميقة (إبراهيم المقحفي، ٢٠٠٢م، معجم البلدان والقبائل اليمنية، دار الكلمة بصنعاء).

(١) عدل اسمها إلى السالمية عام ١٩٥٣م، وقد أصبحت اليوم مدينة كبيرة (خالد الزيد، الكويت في دليل الخليج). والدمنة مصطلح ما يزال حياً بتهامة في المملكة العربية السعودية حيث يعني القرية الصغيرة التي قد لا تتعدى بيوتاتها منزلين أو ثلاثة.

(٢) الهوري زورق صغير لا يتسع لأكثر من ثلاثة إلى خمسة أشخاص، وهو يصنع من جلع شجرة، ويحفر الجلع ويسوى على شكل قارب، ويجلب من كاليكوت في الهند، وهو رخيص الثمن ويستخدم في السفن الصغيرة تقارب (انظر: أحمد البشر الرومي، معجم المصطلحات البحرية في الكويت، مركز البحوث والدراسات الكويتية، ٢٠٠٥م).

(٣) بمحافظة بيش.

(٤) الدمنة: حلة بين قرية مسلية وحلة أبي ركة بوادي بيش (محمد العقيلي، معجم مقاطعة جازان).

الدُمُوكْ Dumukh

فرع من قبيلة الدُّوَايسِر^(١) يقال إنه ينتمي لقسم آل حسن، ويوجد في دشتسان والبحرين^(٢).

دُمُودَر (برج) Damodar (Burj)

٢٣-٣٦-٠٠، ٥٨-٣٢-٠٠. أحد أحياء أو أبراج المراقبة في مدينة مسقط^(٣).

الدُمَيْغ (شرم أو مرسى)

Damaghah (Sharm, Or Marsa)

٣٠-٣٨-٢٦، ٢٥-١٤-٣٦. شرم في الساحل العربي من البحر الأحمر، يقع على مسافة نحو ٢٨ ميلاً بحرياً شمال-شمال غرب الوجه^(٤)، ويبلغ عرض مدخله نحو كابل^(٥) واحد بين شعاب تحف به وتتسم بشدة الانحدار، وهو مفتوح باتجاه الجنوب الغربي، حيث يبلغ عمق الماء في وسط القناة ٣٠ قامة. أما داخل المدخل فيبلغ امتداد المرفأ نحو خمسة كابلات وعرضه كابل واحد، أما عمقه ففي حدود خمس قامات. ويتراوح عمق المرسى القريب بين ٩ و ١١ قامة موقراً أرضية تميل

إلى الثبات وتتكون من رمل ناعم ومرجان، مشمماً بالأمان وجودة الحماية نظراً لانغلاق الجانب الغربي من المرفأ. وفي الركن الشمالي الغربي تمتد المياه العميقة إلى نحو خمس ياردات من الشاطئ، أما على كلا الجانبين الشمالي الشرقي والجنوبي الغربي فتتمتد المياه الضحلة إلى مسافة معينة. وفي وسط المرفأ المواجه للمدخل نجد بعض الرقاع المرجانية الضحلة. وهي منطقة تخلو من الغطاء النباتي إلا بعض الشجيرات، كما تخلو من السكان والماء. وعلى بعد ستة أميال توجد قرية الدُمَيْغ^(٦) وهي أقرب قرية. وفي زيارة تمت إلى هذه القرية في نحو عام ١٨٣٣م كان بها زهاء ٤٠ من السكان لم يبد منهم أي استعداد للتخلي عن أي نوع من المؤن.

وعندما زار برتون Burton الدُمَيْغ في يوليو عام ١٨٥٣م، كما يقول في تقريره، كان يسكنها بعض من جُهَيْتَة أو بني رشيد^(٧) كانوا يبيعون الخشب للمسافرين. ومع ذلك فقد كان ميناء للوقوفات القصيرة بالنسبة للسفر الصغيرة التي تقل فقراء الحجيج وأسرههم (Red Sea and Gulf of Aden Pilot, 1909; Burton, 1853).

الدُمَيْغ (قرية) Damaghah (Village)

٣٠-٣٨-٢٦، ٢٥-١٤-٣٦. انظر: الدُمَيْغ (شرم أو مرسى) Damaghah (Sharm, Or Marsa).

(١) انظر مادة هذا المدخل في المعجم، فستجد تفصيلات أخرى.

(٢) الدُمُوكْ من المساعدة من صهيب من سالم من آل زايد من الدُّوَايسِر (انظر: حمد الجاسر، معجم قبائل المملكة العربية السعودية).

(٣) انظر مادة هذا المدخل في المعجم، فستجد تفصيلات أخرى.

(٤) في الأصل ورد Al-Wajj.

(٥) الطول الكبلي cable length: وحدة بحرية لقياس الطول تساوي ٦٠٨ أقدام في الأسطول البريطاني و٧٢٠ قدماً في الأسطول الأمريكي.

(٦) انظر: الدُمَيْغ (قرية) Damaghah (Village).

(٧) وردت تهجتها في المعجم هكذا Hataim.



الدَّمْيَغ Dumaiyagh

٢٥-٥٥-٠٠، ٤٩-٣٠-٠٠. انظر: الجوف
.Jauf

الدَّن Dan

٢٣-٢٠-٠٠، ٥٨-٠٢-٠٠. انظر: سَمَائِل
.Samail (Wadi) (وادي)

الدَّنَان (أبان) Dannaan

٢٥-٥٦-٠٠، ٤٩-٥٥-٠٠. انظر: البيضاء^(١)
.Biyadh

دَنَان (أَل بُو) Dinan (Al Bu)

٤٥-١٦-٠٠، ٣١-١٨-٠٠. انظر: السَّمَاوَة
.Samawah (Qadha) (قضاء)

دَنْدَف Danduf

٢٦-٤١-١٦، ١١-٠٧-٤٣. قرية في
محافظة صامطة في منطقة جازان، تقع على ارتفاع
١٨٠ متراً فوق مستوى سطح البحر، ويقطنها من
٥٠١ إلى ٢٠٠٠ نسمة. وهي ترتبط مع طريق
الطائف-أبها-جازان الرئيس بدرج مستو لا بأس
به، طوله ٧٥ كم، ولكن يحتاج الشخص إلى ٤، ٢
ساعة مشياً؛ للوصول من القرية إلى ذلك الدرب
(ITALCONSULT, 1970)^(٢).

(١) ورد في النص الأصلي البياض Biyadh، وهو خطأ،
والصحيح البيضاء، وهو غير البياض الذي في منطقة
الرياض. الواقع إلى الشرق من الأفلاج. انظر سدخل
(البيضاء Biyadh) في المعجم، فستجد تفصيلات
أخرى عن البيضاء.

(٢) قرية بمركز القفل بمحافظة صامطة بمنطقة جازان.

دَنَن Dannaan

١٣-٥٠-٠٠، ٤٣-١٨-٠٠. قرية صغيرة
بتهامة اليمن تقع على الطريق بين المخا وزبيد على
بعد نحو ثمانية أو تسعة أميال شمال-شمال شرق
موشح، و٢٣ أو ٢٤ من زبيد. وتتألف دَنَن من
بضعة أكواخ فقيرة تزود بالقليل من مياه الشرب
من الآبار.

دَنِيَّات Danainat

٣١-٥٧-٠٠، ٤٦-٥٤-٠٠. انظر: وِجَلَة
(نهر) Tigris.

الدَّهَارِيز Dahariz

١٧-١٠-٠٠، ٥٤-٠٨-٠٠. انظر: ظَفَّار
.Dhufar (Proper) (الداخل)

الدَّهَاس Dihas

٢٣-٢٥-٠٠، ٥٧-٢٠-٠٠. انظر: غَافِر
(وادي بني) Ghafir (Wadi Bani).

الدَّهَاسِيَّة (Ad) Dahasiyah

٤٦-٥٢-٢٣، ٤٣-٥٣-٤٣. بئر للبدو ترتبط مع
طريق شقراء-الطائف الرئيس بدرج مستو وتمتوج
وجبلي سعي، طوله ٤٧ كم، لكنه عرضة للغرين
والغبار والجلاميد والحصى وزحف الرمال وفيضان
السيول والظمي والطين. وتشمل الأنشطة الاقتصادية
تربية الماشية من الإبل والغنم والماعز. وبالمنطقة
كفاية من الماء العذب، ودرجة عذوبة الماء ٢٦-
٥٠٪ (WILSON-MURROW, 1970)^(٣).

(٣) الدَّهَاسِيَّة: نسبة إلى قبيلة الدهسة من عُنَيْبَة، ماء عذب،
عَدَّ يقع في ناحية جبل النير الشرقية الجنوبية، وسيله =

الدهاسين Dahasin

١٨-١٠٠-٢١، ٣٣-٥٢-٤٠. قرية في بني سعد بمحافظة الطائف في منطقة مكة المكرمة، تقع على ارتفاع ١٩٠١ من الأمتار فوق مستوى سطح البحر، ويقطنها نحو ١٠٠ نسمة. وهي ترتبط مع طريق الطائف-أبها-جازان الرئيس بدرج جبلي ومستو بيطن واد سبيح، إلى لا بأس به، طوله ٢٤ كم (TALCONSULT, 1970)^(١).

دهام (جبل) Daham (Jabal)

١٥-٤٧-٢٦، ٢٥-١٤-٤٢. مخروط وفوهة بركانية واسعة في جبال شمّر شمالي وسط شبه الجزيرة العربية، تقع على بعد نحو ١٨ أو ٢٠ ميلاً جنوب شرق رأس سلمى الذي يعلو فوق السلسلة التي تحمل الاسم نفسه قرب النقطة التي يعبر طريق القصيم-حائل السلسلة من خلالها، وهو يشرف على راحة خبير من الشمال^(٢) (Huber, 1884).

الدهام (قلبان) Daham (Qulban-Ad)

١٠٠-٥٨-١٧، ٣٨-٤٤. بضع آبار-على ما يبدو- ذكر أنها تقع عند طرف البحر السافي بجنوبي وسط شبه الجزيرة العربية. ويقال إنها تقع في محيط وادي حبونا الذي تمتد أحد روافده العليا بين قلبان الدهام ووادي نجران (Hunter's map of Arabia)^(٣).

الدهامشة (قبيلة) Dahamishah (Tribe)

انظر: عنزة (قبيلة) Anazah^(٤).

الدهامشة Dahamshah

٣٤-٥٦-١٩، ٥٥-٣٣-٤١. قرية في محافظة بلجرشي بمنطقة الباحة، تقع على ارتفاع ٢١٢٢ متراً فوق مستوى سطح البحر، ويقطنها نحو ١٠٠ نسمة. وهي ترتبط مع طريق الطائف-أبها-جازان الرئيس بدرج جبلي سبيح، طوله ٥، ٢ كم. وبالقرية مدرستان، ومستوصف، ودكان (TALCONSULT, 1970)^(٥).

الدهامشة Dahamshah

٣٤-٤٩-٢٠، ٥٥-٥٣-٤٠. قرية من قرى بلحارث في محافظة الطائف بمنطقة مكة المكرمة تقع على ارتفاع ١٩٥٢ متراً فوق مستوى

= يدفع في الحمي، وهو في بطن حشة سوداء، شرق جبال المكاحيل، وهو ماء قديم جاهلي، ويبدو لي أنه هو الماء الذي ذكره ياقوت باسم الشقراء، لأن هذا الماء يعد من مياه الحمى. تابع للمخاصرة (سعد بن جندل، معجم عالية نجد). ويقصد الشيخ ابن جندل بالحمى حمى ضرية. وهي في مركز الحفنة بمحافظة الدوادمي في منطقة الرياض.

(١) الدهاسين: من قرى الذويبات من بني سعد في محافظة الطائف (حمد الجاسر، المعجم المختصر).

(٢) هذه مبالغة فواصة خبير بعيدة جداً من هنا فهي تقع على ٤٢-٢٥، ١٦-٣٩. ويبدو أن هوبر Huber قد خلط بين جبل دهام هذا وجبل دهام في حرة خبير على ٤٦-٢٥، ١٤-٣٩.

(٣) تقع هذه الآبار في أسفل وادي حبونا جنوب عان حبونا، وتبعد نحو ٤٠ كم إلى الشرق من الحيصية.

(٤) انظر: العمارات (قبيلة) Amarat.

(٥) الدهامشة: قرية من قرى قبيلة بني كبير بسراة غامد، وتقع جنوب غربي قرية بني والبة (علي الزهراني، معجم بلاد غامد وزهران).

وتمتوج م مهد ببطن واد جيد ومستو إلى لا بأس به،
طوله ٤٧ كم (ITALCONSULT, 1970)^(٣٧).

الدَّهَامِنِيَّة (تل) Dahaniyah (Tel)

٣١-٢٣-٠٠، ٤٤-٤٨-٠٠، ركام حجري
صغير بمنطقة الشامية يقع قرب الضفة اليمنى لنهر
الفرات بين الشناقية والسَّماوَة، وعلى بعد ١٦ ميلاً
أسفل بلدة الشناقية بخط مستقيم. وتل الدهانِيَّة
يشرف على هور الله من الغرب، وهو رعن من
الحجر الرملي يحد وادي نهر الفرات من جانب
الصحراء في تلك الأجزاء.

الدَّهْر (جبل) Dahar (Jabal)

في محمية عدن^(٤٤).

الدَّهْر (نقل) Dahar (Naqil-Ad)

في محمية عدن^(٤٥).

دُهْر (وادي) Dhuhur (Wad-Adh)

٣٣-١٥-٠٠، ٤٧-٣٥-٠٠، واد في حضرموت
جنوبي شبه الجزيرة العربية يتجه شمالاً، ثم يرفد
وادي رخيَّة^(٤٦) إلى الغرب من قرية سهوة مباشرة^(٤٧).

(٣) الدهامين: من الذويبات من الثبئة قريتهم في بلاد بني سعد
في محافظة الطائف (حمد الجاسر، المعجم المختصر).

(٤) قد تكون في وادي دُهر؛ وهو واد معروف في غربي وادي
حضرموت. انظر: دُهر (وادي) Dhuhur (Wad-Adh).

(٥) قد تكون في وادي دُهر؛ وهو واد معروف في غربي وادي
حضرموت. انظر: دُهر (وادي) Dhuhur (Wad-Adh).

(٦) ورد في الأصل Rashaan.

(٧) دُهر: بضم فسكون. واد مشهور في غربي وادي
حضرموت، تمثل بلدانه أحد المراكز الإدارية التابعة
لمديرية عرما من أعمال محافظة شبوة، وهو يسيل =

سطح البحر، ويقطنها من ٥٠١ إلى ٢٠٠٠
نسمة. وترتبط مع طريق الطائف-أبها-جازان
الرئيس بدرج جبلي مستو وتمتوج ممهد ببطن
واد جيد وسعي، إلى لا بأس به، طوله ٤٩ كم
(ITALCONSULT, 1970)^(٤١).

الدَّهَامِنِيَّة (قبيلة) Dahaminah (Tribe)

انظر: عمان (المتصالح) Oman (Trucial).

الدَّهَامِنِيَّة (قاعة ابن فرمان) Dahamiyah (Qalat Ibn Farman)

٣١-٤٩-٠٠، ٤٧-١١-٠٠، أراض نهرية
على الضفة اليسرى لنهر دِجَلَة^(٤٢)، تقع أسفل
بلدة العمارة.

الدَّهَامِنِيَّة Dahamiyah

٣٢-٠٠-٠٠، ٤٦-٥١-٠٠، انظر: دِجَلَة
(نهر) Tigris؛ قسم كميث-العمارة.

الدَّهَامِين Dahamin

١٣-٥٢-٢٠، ٤٥-٤٠-١٥، قرية في بني سعد
بمحافظة الطائف في منطقة مكة المكرمة، تقع على
ارتفاع ٢٣٣٦ متراً فوق مستوى سطح البحر، ويقطنها
من ١٠١ إلى ٢٥٠ نسمة. وهي ترتبط مع طريق
الطائف-أبها-جازان الرئيس بدرج جبلي مستو

(١) الدَّهَامِنِيَّة: من النوافلة من بني موسى من بني الحارث،
قريتهم في منطقة ميسان، في محافظة الطائف (حمد
الجاسر، المعجم المختصر).

(٢) انظر مادة هذا المدخل في المعجم، فستجد تفصيلات
أخرى.

الدَّهْر (Ad) Dahar

قرية في محمية عدن^(١).

الدَّهْر (Ad) Dahir

١٠٠-٤٦-٣١، ٠٠٠-٤٢-٤٥. هجرة صغيرة قرب الضفة اليسرى لشط الكار، وعلى بعد نحو ٤٠ ميلاً شمال شرق بلدة السَّماوة.

الدَّهْسَمَة (قبيلة) (Tribe) Dahasah

انظر عَتِيْبَة (قبيلة)؛ من قسم برقاء من عَتِيْبَة.

الدَّهْسَمَة (Ad) Dahussa

فخذ من قبيلة عَتِيْبَة^(٢) (Doughty).

= إلى الشمال الشرقي وينتهي في الرملة. ويسكنه آل عمرو من آل بلعيد في نوعه والخشاوة، وآل بريك آل عبدالرحيم في مطرة، وآل علي بن أحمد بن بريك في الخر، وآل محميد في روضة الجديفرة (إبراهيم المقحفي، ٢٠٠٢م، معجم البلدان والقبائل اليمنية، دار الكلمة بصنعاء).

(١) قد تكون في وادي دُهر؛ وهو واد معروف في غربي وادي حضرموت. انظر: دُهر (وادي) (Dhuhur (Wad-Adh). ووادي دُهر واد مشهور في غربي وادي حضرموت، تمثل بلدانه أحد المراكز الإدارية التابعة لمديرية عرما من أعمال محافظة شبوة، وهو يسيل إلى الشمال الشرقي وينتهي في الرملة. ويسكنه آل عمرو من آل بلعيد في نوعه والخشاوة، وآل بريك آل عبدالرحيم في مطرة، وآل علي بن أحمد بن بريك في الخر، وآل محميد في روضة الجديفرة. وممن نسب إلى الوادي محمد بن ناصر الدهري أحد ولاة الدولة القعيطية وكان والياً على بلد عينات في وادي حضرموت، وكذا حاكم وادي دوعن بأول القرن الرابع عشر الهجري سالم بن علي الدهري (إبراهيم المقحفي، ٢٠٠٢م، معجم البلدان والقبائل اليمنية، دار الكلمة بصنعاء).

(٢) انظر مادة هذا المدخل في المعجم، فستجد تفصيلات أخرى.

الدَّهَش (قبيلة) (Tribe) Dahash

انظر: الدَّوَايسِر (قبيلة) (Tribe) Dawasir.

دَهْم (قبيلة) (Tribe) Daham

٠٠٠-٥٠-١٦، ٠٠٠-٣٠-٤٥. اسم قبيلة واسم ديرتها. وقد تسمى بها المنطقة في وادي الدَّوَايسِر إلى الجنوب من السُّلَيْل^(٣)، ربما في الصحراء^(٤).

الدَّهْمَاء (Tribe) Dahmah

٠٥٨-٢٦-١٧، ٠٣٧-٥١-٤٢. قرية في هروب في منطقة جازان، تقع على ارتفاع ٤٦٧ متراً فوق مستوى سطح البحر، ويقطنها من ٢٥١ إلى ٥٠٠ نسمة. وهي ترتبط مع طريق الطائف-أبها-جازان الرئيس بدرج مستو و متموج سيء، إلى لا بأس به، طوله ٥، ٤٩ كم (ITALCONSULT, 1970)^(٥).

الدَّهْمَان (قبيلة) (Tribe) Dahman

انظر: عنزة (قبيلة) (Tribe) Anazah^(٦).

(٣) هذا خطأ فديرة دهم تقع إلى الجنوب من ديرة يام في منطقة الجوف اليمنية.

(٤) دَهْم: ويقال (دهمة) بضم الدال وسكون الهاء. وهي قبيلة كبيرة تنفرع من قبائل شاعر أحد بطون بكيل الهمدانية. وأشهر قبائل دهم: ١- ذو غيلان أهل يربط والجوف وهم قسمان ذو محمد وذو حسين، وينفرعون إلى عدة قبائل؛ ٢- آل سليمان وبنو توف والمهاشمة في يربط والجوف؛ ٣- آل سالم والعمالسة وآل عمار في شرق مدينة صعلة؛ ٤- آل الذوي في مأرب (إبراهيم المقحفي، ٢٠٠٢م، معجم البلدان والقبائل اليمنية، دار الكلمة بصنعاء).

(٥) الدهما: - من الدهمة - بقعة من أعمال هروب شمال المشرف (محمد العقيلي، معجم مقاطعة جازان).

(٦) الدَّهْمَان من الصقور، من الجبل، من العمارات من عنزة.



الدَّهْمَة (وادي) Dahmah (Wadi)

١٠٠-٥١-١٤، ٣٢-٤٨. منخفض في هضبة حَاجِبِ القَبْرَيْنِ في حضرموت في جنوبي شبه الجزيرة العربية، وهو يمتد من الغرب إلى الشرق، كما نجد في وسطه قاع نهر تكسوه شجيرات العرار^(١). وعند مدخل وادي الدهمة يوجد خزان قد حفر في التربة الطينية، وعند طرفه الأدنى سد ذو فتحات قد جعلت في مستويات مختلفة لأغراض الري. أما المنحدرات الخفيفة للمرتفعات المحيطة وعلى أطراف المصاطب ففيها أشجار الميموزا والأثل والنبق التي تجد فيها قطعان الغنم والماعز الكثيرة مرعى لها. أما بطن وادي الدهمة الذي يمتد بعيداً ناحية الشرق، فيتحول إلى ممر ضيق عميق وكأنه قد حفر في السهل، ثم نجده في نهاية الأمر يلتقي بوادي خريت على مسافة قصيرة وراء قرية الدهمة (Von Wrede).

الدَّهْمَة Dahmah

١٠٠ - ٥٠ - ١٤، ٢٨ - ٤٨. قرية في حضرموت جنوبي شبه الجزيرة العربية تبعد عن ميناء المكلا بمسافة نحو ٥٠ ميلاً في اتجاه شمال-الشمال الغربي، وهي تقع في وادٍ يحمل الاسم نفسه، وتتألف من مجموعة من الأكواخ البسيطة التي يسكنها نحو ٥٠ من السومحيين^(٢).

(١) وردت تهجتها في المعجم هكذا araya.

(٢) ورد في المعجم تهجتها Samahin، وهم السومحيون لأن قبائل السماحين تعيش في وادي المسيلة، وهو بعيد جداً عن الدحنة التي هي من مناطق الهنسية الجنوبية الغربية لوادي حضرموت لا من مناطق وادي حضرموت الكبير (الدكتور عبدالقادر علي باعيسى، اتصالات شخصية، ١٤٣٠هـ)..

وإلى اليسار من القرية نجد مرتفعاً على شكل هلال يعلوه برج للمراقبة، وحوله نحو ٢٠ كوخاً. وتسمى هذه المستوطنة حصن الغوير. وهناك أراضٍ للرعي ذات مصاطب في الجانب المقعر من هذا التل (You Wrede).

دَهْمَش (آل) Dahamish (Al)

فرع من آل هتلان من قبيلة العجمان^(٣).

دَهْمَش (آل) Dahmash (Al)

٥٦-٥٩-١٧، ٤٥-٤٢. قرية في المسقي بمنطقة عسير، تقع على ارتفاع ٢٥٠٠ متراً فوق مستوى سطح البحر، ويقطنها من ١٠١ إلى ٢٥٠ نسمة. وهي ترتبط مع طريق الطائف-أبها-جازان الرئيس بدرج جبلي متموج إلى مستو ممهد لا بأس به، طوله ٥١,٢ كم (ITALCONSULT, 1970)^(٤).

الدَّهْمَشِيَّة (Ad) Dahmashiyah (Ad)

١٠٠-٥٥-٢٦، ١٠-٤٢. قرية في منطقة حائل، تقع على ارتفاع ٩٩٧ متراً فوق مستوى سطح البحر، ويقطنها نحو ١٠٠ نسمة. وترتبط مع طريق عقلة الصقور-حائل الرئيس بدرج مستو متموج وجبلي سيئ، طوله ١٤ كم، وهو عرضة للغرين والغبار والجلاميد والحصى وفيضان السيول والطين. وتشمل الأنشطة الاقتصادية فيها: زراعة القمح والبرسيم والنخيل وبعض الخضراوات، مع تربية الماشية من الإبل أخرى.

(٣) انظر مادة هذا المدخل في المعجم، فستجد تفصيلات أخرى.

(٤) في مركز الشغف بأبها في منطقة عسير.

والغنم والماعز. وبها ماء كاف، والماء عذوبته ٧٦-١٠٠٪ (WILSON-MURROW, 1970)^(١).

الدَّهْنَاءُ Dahahah

٠٠٠ - ٣٠ - ٢٤، ٠٠ - ١٠ - ٤٨. حزام من الصحراء الرملية ينبثق من الطرف الشمالي الشرقي للنفود الكبير في شمالي وسط شبه الجزيرة العربية. وبعد اتخاذها اتجاهها عاماً صوب الجنوب الشرقي تندمج في نهاية الأمر في الربع الخالي. ولا بد لنا أن نذكر أن مصطلحي الدَّهْنَاءُ والنفود يمكن استعمال أحدهما محل الآخر إلى حد ما للدلالة على المناطق الصحراوية ذاتها، حسب رواية الرحالة^(٢). ويحدث انفصال الدَّهْنَاءُ الفعلي عن النفود غرب آبار لينة، حيث يبلغ عرض الدَّهْنَاءُ من ١٢ إلى ١٥ ميلاً. ومن هذا المكان تمتد باتجاه شرقي وغربي تقريباً حيث تنتشر عروق الرمال بفاصل بينها يصل إلى ٣٠٠ ياردة، ويعمق يصل إلى ٥٠ قدماً. ويتسم الرمل في هذا المكان بالثقل والنعومة، فيصعب السير فيه. وبعد اجتياز لينة نجد الدَّهْنَاءُ تتجه نحو الجنوب، ويقطعها وادي الباطن جنوب الشامي مباشرة. ثم تبدأ من هذا المكان في الاتساع فيصل عرضها إلى نحو ٤٠ ميلاً عندما

يمر بها طريق الكويت-الزُّلفي عبر آبار الصفا^(٣). وبين وبرة والرمحية على طريق الكويت-الرياض تتألف من سبعة عروق رملية عظيمة يتخللها عروق أخرى أصغر حجماً تفصلها خيب وشقاتق بين بعضها البعض، وتتفاوت تلك العروق من ربع ميل إلى عدة أميال في العرض، أما الخيب والشقاتق فيتراوح عرض الواحد منها بين نصف الميل وسبعة أميال. والرمل في هذه البقاع تشوبه حمرة خفيفة أو يميل لونه إلى اللون البرتقالي الضارب إلى الاحمرار. أما التربة السفلية فتتكون في الأجزاء المكشوفة من الطين والحصى وبقايا الحجر الرملي. وهناك زراعة أيضاً، كما تشمل الثروة الحيوانية الظباء والأرانب البرية والحباري

(٣) الصِّفَا: اسم موضع ورد في شعر ذي الرمة، قال:

تَحْلِيْلِيْ مُدًّا الطَّرْفُ حَتَّى تَبِيْنَا

أَطْفُنُ بِعَسَائِيَاءِ الصِّفَا أَمْ تَحْيَلُهَا؟

فَقَالَا:

عَلَى سَدِّكَ نَبِيَّ النَّحْلِ أَوْ نَبِيَّ

لَيْبَةَ طُغْنًا بِاللُّبَى نَسْتَحْيِلُهَا

ونستحيلها: من حال يحول، نظراً لتحرك أم لا.

فَقَلَّت:

أَعِيدَا الطَّرْفَ مَا كَسَانَ مَبِيْنَا

مِنْ النَّحْلِ حَيْشُومُ الصِّفَا فَامْبِلُهَا

الصفا: مكان. حيشومه: طرفه. يقول: ما كان هذا من مواضع النخل.

الأميل: من الرمل جبل قدر نصف ميل.

والصفا هنا موضع قريب من الرمل، حيث ذكر الشاعر الأميل، وهو الجبل الممتد من الرمل، وبلاد ذي الرمة التي يذكرها في شعره متصلة بالدَّهْنَاءُ والصمان، وهنا تلتقي حبال الرمال بالأرض الجبلد التي تكثر فيها الأكام والمرتفعات الصلبة، وهو قد ذكر أن للسنا حيشوماً، أي أنفاً مرتفعاً. وما أرى الصفا الذي ذكره ذو الرمة إلا في شرقي الدَّهْنَاءُ على مقربة منها (حمد الجاسر، معجم المنطقة الشرقية).

(١) الدَّهْمَشِيَّةُ: - كأنها منسوبة إلى دهمش - قرية سكانها من شَمْرٍ، وتقع في الجنوب من حائل على مسافة ١٢٠ كيلاً، في الجنوب الغربي من جبل سلمى، في الجبل نفسه (حمد الجاسر، معجم شمال المملكة).

(٢) لقد تبس الأمر على الرحالة فالنفود وصفاً هو مكان الرمال أو الكثبان من الرمال، ولكن إن تحول إلى علم مثل النفود الكبير فلا يصح إطلاق اسمه على الدَّهْنَاءُ فيما منفصلان في المواقع.

والشعابين والسحالي والخنافس. ويحتاج من يسلك هذا الطريق يومين من أيام القوافل لقطع الدَّهْنَاء. أما الدَّهْنَاء الجنوبية فيتسم شكلها بقدر أكبر من التشويش عما هي عليه في الشمال، حيث توجد الزبائر والأنقية والقهب متنوعة الأشكال التي تتخلل تموجات الرمال. وأكثر الطرق مباشرة بين الأحساء والرياض يعبر الدَّهْنَاء في يوم غرب العرمة حيث يصل العرض إلى ٣٠ ميلاً. وتوجه عروق الدَّهْنَاء هنا شرقاً وغرباً، كما أنها أقل عمقاً وانتظاماً منها في الشمال، كما أن الرمال أكثر ضحالة على الرغم من عمق لونها. وعند قطع الدَّهْنَاء بين أبو جفان وجودة تواجه صعوداً في البداية يعقبه هبوط بزواوية قائمة تقريباً حيث تنزلق أجسام الإبل، ثم يعقبها فاصل من الرمل المتلبد الذي تنمو به بعض الشجيرات المتفرقة. وهنا تبدأ بقع من التربة في الظهور خلال الرمال قرب المركز وبعد المركز تبدأ الكثبان في التحول من العروق والخبب إلى نيم بسيط، ثم إلى درجات من الرمل تتحول بعدها إلى أرض سهلة تزينها النباتات. وفي هذا الجزء يفصل الدَّهْنَاء عن الصمان واد واضح المعالم. وبدو الدَّهْنَاء كما في الصمان كلهم تقريباً من مطير. وبعد أن يقطع الصريق بين الرياض والأحساء الدَّهْنَاء تتخذ الدَّهْنَاء اتجاهاً أكثر ميلاً نحو الجنوب. وبعد عبورها المنطقة إلى الغرب من واحة يبرين تفقد الدَّهْنَاء نفسها بالربع الخالي (Leachman; Gazetteer of the Persian Gulf).^(١)

= ٥٠ ٢٠ شمالاً ذلك أن اسم الرُّمَيْلَة الذي يطلق على نهايتها الجنوبية لا يعلن نهاية الدَّهْنَاء وإنما هو اسم محلي يعلن قرب اندماج رمال الدَّهْنَاء برمال الرُّبْع الخالي، والدليل على ذلك أن المظهر العام لامتداد الدَّهْنَاء لا يتغير بتغير الاسم فليس هناك سبب تضاريسي مقنع يمنع من استمرار الدَّهْنَاء حتى اختلاط رمالها برمال الرُّبْع الخالي. وأما عرض الدَّهْنَاء فهو يختلف من مكان إلى آخر فمتوسط عرضها شمال وادي الباطن هو ٢٠ متراً فقط. وأمام وادي الباطن ترتبط الدَّهْنَاء مع تَفُود المَظْهُور وتَفُود التَّوْزِرات عبر عُرُوق السِّيَّارِيَّات، والسبب في تراكم الرمال في هذه المنطقة هي أنها تقع إلى الشرق من مجرى وادي الرُّمَّة القديم (وادي الأَجْرَدِي) فهو يتميز بخاصتين هما انخفاضه عما حوله مما سهّل من ترسيب الرمال، وتوافر مصادر الإرساب مما يحمله الوادي معه من مجاريه العليا، وفي هذه المنطقة يبلغ عرض الدَّهْنَاء نحو ٦٠ كم، ومساحة الدَّهْنَاء الإجمالية ٤٠٧٨٩ كم^٢.

وإلى الشرق من خط طول ٤٥ ٠٠ شرقاً تنقسم الدَّهْنَاء إلى قسمين لمسافة ٧٠ كم. وتسمى المنطقة الفاصلة بالِجَنْدِيَّة ويقع إلى شمالها عَرَبِيَّة الدُّحُول وإلى جنوبها عَرَق جِهَام. والِجَنْدِيَّة أرض ذات فياض وآبار ففيها فَيْضَة أم الصَّعَانِين، وفَيْضَة أم طَلْحَة وآبار الحَبْلِي، كما يمر من خلالها طريق المَجْمَعَة - حَفَر الباطن المزفت. وبعد خط طول ٤٦ ٠٠ شرقاً تبدأ الدَّهْنَاء في الاتساع فمتوسط عرضها في هذه المنطقة هو ٧٥ كم، ثم تبدأ في التناقص كلما اقتربنا من وادي السَّهْبَاء حيث لا يتجاوز عرضها هناك ٣٥ كم فقط، ويستمر هذا المتوسط حتى ما قبل نهايتها؛ إذ يعود العرض إلى مثل ما بدأت به، وهو ٢٠ كم فقط. والدَّهْنَاء تبدأ في الاتجاه شرقاً حتى تتجازز درب زبيدة وعند خط طول ٤٣ ٣٠ شرقاً تبدأ في الاتجاه نحو الجنوب الشرقي في قوس منحني مواز للحافات الصخرية التي سبق الحديث عنها. وعند وادي السَّهْبَاء تبدأ في الاتجاه نحو الجنوب الغربي حتى نهايتها في الرُّبْع الخالي.

وعلى الرغم من قلة سقوط الأمطار على الدَّهْنَاء فهي مكان مرغوب للرعاة خاصة رعاة الجمال خلال فصل الشتاء والرياح قال باقوت الحموي: «الدَّهْنَاء مسعة آحْبَل في عرضها بين كل حَبْلَيْن شقيقة، وطولها من =

(١) الدَّهْنَاء عبوة من صحراء رملية تتخذ شكل قوس يمتد نحو ١٢٠٠ كم من جنوب شرق التَّفُود الكبير إلى شمال الرُّبْع الخالي، أي من خط طول ٤٢ ٣٠ شرقاً. أما نهايتها الجنوبية فهي تنتهي عند درجة عرض =

الدَّهْنَاء Dahna

٤٧ - ٥٤ ، ١٨ ، ٢١ - ١٢ - ٤٢ . قرية
في تُوْمَة^(١) بمنطقة عسير، تقع على ارتفاع
٢١٧١ متراً فوق مستوى سطح البحر، ويقطنها
من ٢٥١ إلى ٥٠٠ نسمة. ويخدمها طريق
الطائف-أبها-جازان الرئيس. وبالقرية دكان
(ITALCONSULT, 1970).^(٢)

الدَّهْنَاء Dahnah

٠٨ - ١٥ - ١٧ ، ١٠ - ٣٠ - ٤٢ . قرية في العالية
بمنطقة جازان، تقع على ارتفاع ٣٩ متراً فوق
مستوى سطح البحر، ويقطنها من ٢٥١ إلى ٥٠٠
نسمة. وهي ترتبط مع طريق الطائف-أبها-جازان
الرئيس بدرج مستو لا بأس به، طوله ١٨ كم
(ITALCONSULT, 1970).^(٣)

ذَهَيْدِي (آل بو) Dahaidi (Al Bu)

فرع من قبيلة آل شبل؛ انظر العراق، القبائل
الريفية.

الدَّهَيْسِي (آل) Dihasi

١١ - ٤٠ - ٤١ ، ١٨ - ١٦ - ١٩ - ٤٢ . قرية في بَلَسَمَر
في منطقة عسير، تقع على ارتفاع ٢٤١٧ متراً
فوق مستوى سطح البحر، ويقطنها نحو ١٠٠
نسمة. وترتبط مع طريق الطائف-أبها-جازان
الرئيس بدرج جبلي متموج لا بأس به، طوله
٢,٥ كم، ولكن يحتاج الشخص إلى ٤,٤ ساعة
مشياً؛ للوصول من القرية إلى ذلك الدرب
(ITALCONSULT, 1970).^(٤)

دهيسية الشلال Dahaiyyat-Ash-Shalal

٠٠ - ٥٨ - ٣١ ، ٠٠ - ٣٥ - ٤٤ . انظر: الشامية
(قضاء) (Shamiyah (Qadha)؛ أراض بناحية
الغماس.

(٣) الدَّهْنَاء: على اسم الدَّهْنَاء الصغرى المعروفة في
نجد - قرية من قرى وادي بيش غرب قرية العالية
(محمد العقيلي، معجم مقاطعة جازان).
(٤) قرية بمنطقة صبح ببلاد بَلَسَمَر شمال أبها.

= حزن ينسوعه إلى رمل يترين وهي من أكثر بلاد الله
كلأ مع قلة إعداء وماء، وإذا أخصبت الدَّهْنَاء رُبعت
العرب جميعاً لَسعتها وكثرة أشجارها، ج ٨، ص
٢٠٣٩٢. والحبال هي العروق الرملية، والشفة والشقيقة
هي الخية أو الأرض الصلبة بين العروق.

وأفضل منطقة لتتبع هذه العروق والشقائق هي المنطقة
الراقعة خلف فَيْضَة التَّنْهَاء فمن الجنوب للشمال يكون
تتابع العروق كالآتي: عَرَق حَيْطَان، عَرَق الحُمْرَانِي،
عَرَق الكَنْسِيَّة، عَرَق سُرَيْهَيْلَة، عَرَق الرُّوَيْكِب، عَرَق
السُّرُو، عَرَق جَهَام، عَرَق جُهَيْم، عَرَق جَلْوِي، عَرَق
الرُّمَيْثِي، عَرَق جَزْوَة (أو حَزْوِي). وخلف بلدة رُمَاح
عند خط طول ٤٧ ١٠ شرقاً يكون تتابع العروق من
الجنوب نحو الشمال كالآتي: عَرَق أَبِي الثَّمَام، عَرَق
الحُمْرَانِي، عَرَق عَمْر، عَرَق الرُّوَيْكِب، عَرَق كَنْهَرَا،
عَرَق جَهَام، عَرَق القَهَاب، عَرَق حَزْروري. ومن الجدير
بالذكر أن المناطق الخالية من الرمال بين العروق لا
تسمى في الوقت الحاضر شقائق في الدَّهْنَاء بل تسمى
«خبيا» مثل حَبَيْب التُّوم وخبية المُرْبَع، ولكن تعبير
«شقيقة» ما يزال يطلق في الرُّبْع الخَالِي على المناطق
الفاصلة بين العروق (انظر: عبدالله الوليعي، بحار
الرمال في المملكة العربية السعودية).

(١) أحياناً تسمى تومة بني شَهْر؛ لوقوعها في بلادهم.
(٢) الدَّهْنَاء: قرية من قرى جيبها من بالحارث تومة وتقع
بجانب واديتها المسمى بها، وهو وادٍ خصب يقع بأعلاه
شلال تومة المعروف (واسمه لدى السكان غدير
الدَّهْنَاء)، وهو الصحيح. ويبعد الغدير عن القرية نحو
خمسمئة متر، وهو جنوبها (عمر بن غرامة العمري،
معجم بلاد رجال الحجر).

دهيم (آل) Dahim (Al)

فرع من قبيلة بني حسن؛ انظر العراق، القبائل الريفية.

الدَّهَيْمَة Dahinah

٢٠٠٠-٢٧، ٥٢-٤٨. انظر: الرِّدَائِف Radaif^(٤).

الدهيم (قبيلة) Dahaim (Tribe)

انظر: حرب (قبيلة) Harb (Tribe)؛ فرع بني علي من مسروح^(١).

الدَّوَاب (أهل) Dawab (Ahl-Ad)

فرع من قبيلة آل شبل؛ انظر العراق، القبائل الريفية.

دهيم Dahaiyim

فرع من قبيلة آل شبل؛ انظر العراق، القبائل الريفية.

الدَّوَادِمِيّ (Ad) Dawaadmee

٣٩-٢٩-٢٤، ٢٣-٤٤. بلدة في منطقة الرياض، تقع على ارتفاع ٩٤٠ متراً فوق مستوى سطح البحر، ويقطنها من ٢٠٠٠ إلى ٩٩٩٩ نسمة، ويخدمها طريق شقراء-الطائف الرئيس. وتشمل الأنشطة الزراعية زراعة القمح والبرسيم والنخيل وبعض الفواكه والخضراوات، مع تربية الماشية من الإبل والغنم والماعز والأبقار. وبالمنطقة كفاية من الماء العذب، وعذوبته ٥١-٧٥٪. وبها صناعة نجارة، ومدارس ابتدائية ومتوسطة وثانوية للبنين، ومدرسة ابتدائية للبنات، ومستشفى، ومستوصف، ومركز إقليمي، ومحكمة، وبريد وبرقية وهاتف، ووحدة بيطرية، وقوات أمن (WILSON-MURROW, 1970)^(٥).

دُهَيْمَاء Dihaymaa

٥٧-٢٩-٢٥، ٥٤-٤٣. قرية في منطقة بريدة^(٢)، تقع على ارتفاع ٧٢٨ متراً فوق مستوى سطح البحر، ويقطنها من ١٠٠ إلى ٤٩٩ نسمة. وهي ترتبط بطريق النبهانية-الرس-عنيزة الرئيس بدرب مستوى جيد، طوله ١١٨ كم، لكنه عرضة لفيضانات الأودية. وتشمل الأنشطة الاقتصادية فيها: زراعة القمح والبرسيم والنخيل وبعض الفواكه والخضراوات، مع تربية الماشية من الإبل والغنم والماعز، كما أن بها كفاية من الماء العذب الذي تتراوح نسبة عذوبته بين ٢٦-٥٠٪ (WILSON-MURROW, 1970)^(٣).

= لأنها جميعاً متقاربة الموقع. وقد أحدث فيه في العهد الأخير قوم من حرب من الحصنان - جمع حصني - من بني سالم منهم هجرة لهم وأسموها دهيم (محمد العبودي، معجم بلاد القصيم). وهي في مركز دهيماء بمحافظة البدائع في منطقة القصيم.

- (٤) الدهينة: مورد ماء تابع للبحرية (عبدالرحمن العبيد، الموسوعة الجغرافية لشرقي البلاد العربية السعودية).
(٥) الدوادمي: هذا هو الاسم الذي اشتهرت به مدينة الدوادمي، الواقعة غرب الوشم، والتي يمر بها طريق =

- (١) الدَّهَيْم: (الدَّهَيْمَة) من ولد مرير من بني علي، من مسروح من حرب (انظر: حمد الجاسر، معجم قبائل المملكة العربية السعودية).
(٢) الصحيح أن يقال: في منطقة القصيم.
(٣) دُهَيْمَاء: صيغة تصغير (دهماء)، مورد ماء عذب تُرَدُّه الماشية، تقع إلى الجنوب الغربي من رمال الشقيقة بينها وبين قرية دخنة، وتذكر كثيراً مع ربيق والربقية =

الدَّوَادِمِيّ (Ad) Dawaadme

٥٣-٥٨-٢٥، ٣٧-٤٦-٤٠. قرية في منطقة حائل، تقع على ارتفاع ٩٢١ متراً فوق مستوى سطح البحر، ويقطنها بين ١٠٠ و٤٩٩ نسمة. وترتبط مع طريق الحناكية-حائل الرئيس بدر

= السيارات المزفت بين الرياض والحجاز، على بعد ثلاثمائة وثلاثة وثلاثين كيلاً من مدينة الرياض غرباً. ونسباً أيضاً داورد، والعويصي تصغير العاصي، وتذكرت في الشعر الشعبي باسم العاصي أيضاً. ومدينة الدوادمي تقع في سهل من الأرض، يحف بها من الشرق صحراء واسعة سهلة، ومن الشمال والغرب ولجنوب يحف بها جمش من الأرض وتتواءم صخرية وهضاب، تتكون من صخور الجرانيت الأحمر والبيني، وفي هذه التواءات الصخرية توجد المعادن القديمة، وحول هذه المعادن تنتشر آثار المنازل القديمة وحطام الأواني الفخارية والزجاجية الملونة بألوان مختلفة زاهية، كما يوجد حولها بقايا من المساحق والرحي الحجرية التي أثر فيها الاستعمال إلى درجة كبيرة. أما نشأة هذه البلد فإنني لم أطلع على ما يفيد شيئاً في تاريخ نشأتها، غير أن نمو الأسرة التي تسكنها منذ بداية نشأتها وتسلسلها التناسلي. وتعاقب أجيالها يفهم منه أن نشأتها كانت في القرن العاشر الهجري، أو في أوائل القرن الحادي عشر. كانت قرية صغيرة مسورة، واقعة على مرتفع من الأرض على ضفة الرادي الشمالية، لها دروازتان (بابان) أحدهما شمالي والآخر جنوبي، بقيت محدودة النمو صغيرة، تدعى: قصر الدوادمي، والبعض يقولون: القصير، تصغير قصر. بقيت البلدة قرية صغيرة محدودة النشاط، يشتغل معظم سكانها في الزراعة، حتى منتصف القرن الرابع عشر الهجري. وقد عدها بعض المؤرخين هي وبلدة الشعراء من قرى الوشم، والواقع أن هاتين البلديتين من بلدان العرض جغرافياً وإدارياً، وقد انفصلا عن قضاء العرض بعد أن تأسس مركز الدوادمي القضائي وإداري عام ١٣٥٠هـ. ومن ثم ضم إليه ما حوله من القرى والبلدان ومنها بلدة الشعراء (سعد بن جندل، معجم عالية نجد).

مستو و متموج سيء، لكنه عرضة لزحف الرمال. وتشمل الأنشطة الاقتصادية فيها: زراعة القمح والبرسيم والنخيل وبعض الخضراوات، مع تربية الماشية من الإبل والغنم والماعز. وليس بها ماء كاف، والماء عذوبته ٠-٢٥٪ (WILSON-MURROW, 1970).

الدَّوَادِمِيّ Duwadami

٣٩-٢٩-٢٤، ٠٠-٢٣-٤٤. انظر: نجد (جنوب غربي المنطقة) Najd (South-western district).

الدَّوَارُ (تلول) Talul-Ad-Duwwar

٠٠-٢١-٢٥، ٠٠-٤٦-٤٩. بضع أكمات في واحة الأحساء^(٣) شرقي شبه الجزيرة العربية على بعد ميل واحد جنوب شرق الجبسة.

الدَّوَارُ الشَّرْقِيّ Dawar-Al-Sharqi

٠٠-٥٤-٣٢، ٠٠-٠٤-٤٥. انظر: العزيزية (قضاء) Aziziyah (Qadha).

(١) الدَّوَادِمِيّ: من قرى حرة فذك (الحائط)، ويلحظ التفريق بين هذه القرية وبين البلدة الواقعة في جنوب نجد بطريق الحجاز، والتي هي أكثر شهرة من هذه. وسكان هذه القرية التي بقرب الحائط من بني رشيد، وتقع شمال الحليفة العليا بميل نحو الغرب. وتبعد عن مدينة حائل بما يقارب ٢٠٠ كيل (حمد الجاسر، معجم شمال المملكة). وهي في مركز الحليفة العليا بمحافظة الغزاة في منطقة حائل.

(٢) انظر أيضاً: الدوادمي Dawadmi.

(٣) انظر مادة هذا المدخل في المعجم، فستجد تفصيلات أخرى.

الدَّوَّار الغرّبي Dawar-Al-Gharbi

١٠٠-٥٤-٣٢، ١٠٠-٠٤-٤٥. انظر: العزّيزية (قضاء) (Aziziyah (Qadha).

الدَّوَّارِيَّة Dawarabah

١٠٠-١٢-٢٦، ١٠٠-٣٤-٥٠. انظر: المَنامة .Manamah

دَوَّاس (آل) Dawas

٥٨-٣٤-١٩، ١٠٨-٥٨-٤١. قرية في العلاية بمحافظة بيشة^(١) بمنطقة عسير، تقع على ارتفاع ١٩٥٥ متراً فوق مستوى سطح البحر، ويقطنها نحو ١٠٠ نسمة. وترتبط بطريق الطائف-أبها -جازان الرئيس بدرج متموج ممهد لا بأس به، طوله ٩، ٣ كم (ITALCONSULT, 1970).

دَوَّاس (آل) Dawwas

فرع من قسم الوداعين من قبيلة الدَّوَّاسِر^(٢) يوجد في المئناة بالسُّليّ.

الدَّوَّاس (Ad) Dawas

٥٩-٢٧-٢٠، ٤١-٣٤-٤٥. جزء من السُّليّ، وهي قرية زراعية يبلغ سكانها ٤٠٠ نسمة يفلحون بساتين صغيرة مساحتها نحو عشرة هكتارات. وهي تقع في المنطقة الوسطى، على ارتفاع ٦٠٥ أمتار فوق مستوى سطح البحر. ولا يوجد طريق مباشر للطريق الرئيس والوصول عبر دروب طولها ٣٠٠ متر من مقر الإمارة (ETCO, 1970).

(١) التقسيم الإداري الحالي يضعها في محافظة بَلْقَرَن.
(٢) انظر مادة هذا المدخل في المعجم، فستجد تفصيلات أخرى.

الدَّوَّاسِر (المشروع الاستطلاعي في وادي)

Wadi Ad Dawasir Pilot Project

١٠٠-٢٢-٢٠، ١٠٠-٠٩-٤٥. مشروع زراعي استطلاعي بالمنطقة الوسطى اقترحتة ايتالكونسلت Italconsult. ويقدر أنه سيروي نحو ٦٥٠ هكتاراً، وينشئ مدينة نموذجية يسكنها نحو ٨٠٠ نسمة، وهو على بعد ٥ كم من الطريق الرئيس قرب كيلو ٥٩٨ عبر درب رملي الذي ربما يكون جزءاً من الطريق المقترح إلى نجران (ETCO, 1970).

الدَّوَّاسِر (قبيلة) Dawasir (Tribe)

المفرد دوسري، وهي قبيلة مهمة في جنوبي نجد، ولها مستوطنات أيضاً على سواحل الخليج العربي*. (* ذكر بلجريف Palgrave أن الاسم الحقيقي لهذه القبيلة هو آل عَمَّار Al Ammar^(٣)؛ ولكن انظر التفصيلات الآتية).

التوزيع:

إن أكثر المناطق التي يوجد فيها الدَّوَّاسِر هي وديان الدَّزَّاسِر والأفلاج في وسط شبه الجزيرة العربية فالسكان هناك بدواً كانوا أم حضراً هم أصلاً من هذه القبيلة، كما أن سائر قرى السُّليّ ووادي الدَّوَّاسِر في منطقة وادي الدَّوَّاسِر أهلة بالدَّوَّاسِر المستقرين. ويملك بدو الدَّوَّاسِر في الأفلاج:

(٣) آل عمار بن فرج بن حسن بن صهيب بن زايد، وهم جزء من الدَّوَّاسِر وليس كل الدَّوَّاسِر، فهم أحد فروع آل حسن بن صهيب بن زايد وإخوتهم شكر الشكرة وفرج الترجمان أبناء حسن بن صهيب (عبدالعزّيز بن إبراهيم الأحيدب، اتصالات شخصية، ١٤٣٠هـ)، وسيسار إليه فيما بعد في هذا المدخل بعبدالعزّيز بن إبراهيم الأحيدب بين قوسين.

والدَّوَّاسِر في البحرين هم أكثر القبائل السنية بعد العتوب عدداً، وقبيلتهم هناك تعد الثانية بين قبائل البحرين من حيث الأهمية السياسية. ويقال إن دواسر البحرين هاجروا من نجد، بينما تحولوا نحو الشرق تدريجياً بعد أن قضوا سنين كثيرة في جزيرة الزخنوتية، وأخيراً وصلوا إلى البحرين عام ١٨٤٥م تحت قيادة جد شيخهم الحالي. ولهم الآن نحو ٨٠٠ منزل في البديع، و٢٠٠ في الزلّاق، والمكانان يقعان كلاهما في الجانب الغربي من جزيرة البحرين. ويقيم نحو ٣٠٠ عائلة من القبيلة في الدوحة في قطر، وربما يقيم نفس العدد في مدينة الكويت. وتوجد فئات من دواسر البحرين في منطقة الساحل الإيراني داشتستان في شاه كوتاه والقرى التابعة لها، وفي قرية الجزيرة في ميناء بوشهر.

أقسام الدَّوَّاسِر

أهم أقسام قبيلة الدَّوَّاسِر الرئيسة هي الآتية^(٥):

(٥) التقسيم أعلاه غير مطابق للواقع، وإنما التقسيم الصحيح لقبيلة الدَّوَّاسِر الرئيسة هو:
الدواسر القحطانيون وهم آل زايد: وهم من الأزد من كهلان من قحطان، ويتفرخ آل زايد إلى فرعين:
الفرع الأول أولاد سالم ابن زايد وتفرعاتهم أربعة، وهم:

- ١- بدران بن سالم وهم البدارين ٢- ودعان بن سالم وهم الوداعين ٣- رجب بن سالم وهم الرجبان ٤- منيع بن سالم وهم المخاريم.
- والفرع الثاني أولاد صهيب ابن زايد، وتفرعاتهم خمسة، وهم: ١- جري بن صهيب وهم (المساعرة وآل بريك) ٢- حسن بن صهيب وهم (الفرجان والشكرة وآل صمار) ٣- غياث بن صهيب وهم الغيثيات ٤- شرف بن عيسى بن صهيب وهم الشرافا ٥- موسى بن صهيب وهم الحراجين هؤلاء هم أقسام آل زايد الرئيسة.
- أما الدواسر العدنانيون فهم التغالبة، وهم من تغلب ابن =

البديع، والهدار، والخرفة، والأحمر، وليلى، ومروان، والرقبيّة، والروضة، والشطبة، وواسط، ووسيلة، كما أن سكان مدينة الحوطة والحلوة في منطقة الحوطة^(١)، وفي مدينة الحريق^(٢) بمنطقة الحريق هم إلى حد كبير من الدَّوَّاسِر. كذلك فإن هذه القبيلة ممثلة في الخرج سواء بالقرويين المستقرين في الدّكّم والسَّلويّة واليمامة، أو بالبدو الذين يحطون بخيامهم في المنطقة. وفي العارض حيث يرى أيضاً الدَّوَّاسِر الرحل فإن الدَّوَّاسِر المستقرين يوجدون في البير، ودقلة، والحسي، والقرينة، ومَلْهم، والصفّرات، وثادق في المحمل؛ وفي العمارية والدرعية ومنفوحة في وادي حنيقة؛ وفي مدينة ضرما والمَزاجميّة في منطقة ضرما؛ وفي سدير يوجدون في العودة، والعاط، والحصون، وجلاجل، والمعشبة، والروضة، والرويضه، والزُّلّني؛ وفي الوشم، وفي مرات. ونادراً ما تمتد مساكن الدَّوَّاسِر شمالاً أبعد من سدير^(٣).

وفي القصيم يقال إن وجودهم يتركز في وهطان، وحويلان، والقويح، والشماسية فقط. وفي الجنوب الغربي يبرز وجودهم في وادي سبيع حيث يوجد البعض في الحزم، والخرمة، والروضة، وروضان، والسويد^(٤).

- (١) الصحيح أن أغلب سكان حوطة بني تميم والحلوة هم من قبيلة بني تميم (محمد بن عبدالله بن متعب المزيد، اتصالات شخصية، ١٤٣٢هـ).
- (٢) الصحيح أن أغلب سكان الحريق هم من عنزة وسبيع والكران (محمد بن عبدالله بن متعب المزيد، اتصالات شخصية، ١٤٣٢هـ).
- (٣) انظر تفصيلات هذه الأماكن في هذا المعجم في مداخلها الخاصة بها.
- (٤) انظر هذه الأسماء في هذا المعجم في مداخلها الخاصة بها.

آل بريك^(١)الصهبة^(٦)آل حسن^(٢)الوداعين^(٧).المخاريم^(٣)

إن بعض هذه الفروع يتطلب تعليقاً أكثر

الرجبان^(٤)

وتصنيفاً أدق:

الغبيثات^(٥)

١ - آل بريك من الممكن ألا يكونوا قسماً رئيساً

من الدَّوَّاسِر لسبب واحد هو أنهم مشمولون

في وحدة أكبر معروفة باسم المساعرة^(٨)التي تسمى فروعها آل أبو الحسن^(٩) وآلأبو سباع^(١٠)، كما تعرف بعض الفروع باسم

= وائل من ربيعة من عدنان، وهم خمسة: ١- المصارير
٢- الحقبان ٣- الخبيلات ٤- العمور ٥- المشاوية.
والقبيل الثاني من العدنانيين جميلة وهم من وائل من
ربيعة من عدنان وهم أربعة النثيفات والكبراء والغرة
وآل عوفج (عبدالعزیز بن إبراهيم الأحيدب).

(١) آل بريك هم أحد بطني جري ابن صهيب بن زايد
(وهم: آل سلطان، وآل سويلمة، وآل زامان، وآل
حمد)، ومن بلادهم النويمة في الوادي، كما أن لهم
وجوداً في هضب آل زايد وكذلك غالب وادي برك
الواقع من ضمن محافظة حوطة بني تميم (عبدالعزیز
بن إبراهيم الأحيدب؛ محمد بن عبدالله بن متعب
المزيد، اتصالات شخصية، ١٤٣٢هـ).

(٢) آل حسن بن صهيب ابن زايد يضم ثلاثة بطون هم:
الفرجان والشكرة وآل عمار، وهم أكثر أهل الأفلاج
(عبدالعزیز بن إبراهيم الأحيدب).

(٣) انظر: المَخَارِيم Makharib. والمخاريم هم أولاد منيع
ابن سالم ابن زايد وهم أحد بطون آل سالم بن زايد
الأربعة. ومناطق المخاريم أكثرها في الهضب هضب
آل زايد، ولهم المعتلا في وادي الدواسر، والزويراء
في وادي الدواسر، والسوادة شمال شرق الهضب
(عبدالعزیز بن إبراهيم الأحيدب).

(٤) انظر: الرَّجَبَان Rijban، والرجبان هم أولاد رجب
ابن سالم ابن زايد وهم أحد بطون آل سالم بن زايد
الأربعة ومنطقتهم في الوادي اللدّام، كما أن لهم عدداً
في الهضب؛ ومنهم السريع والسيف والسليمان أهل
المعشبة في سدير وهم من الرجبان (عبدالعزیز بن
إبراهيم الأحيدب).

(٥) انظر: الغُبَيْثَات Ghaiyithat، والغُبَيْثَات Riyayithat.
والغبيثات هم أولاد غياث ابن صهيب بن زايد، وهم أحد
بطون صهيب، ومناطقهم في الأفلاج وفي الخرج؛ =

= ومنهم كثير من الأسر المتحضرة مثل آل سلمة في
الرياض وآل سلوم في الوشم ويتفرع من آل سلوم
أسر كثيرة في الوشم والقصيم (عبدالعزیز بن إبراهيم
الأحيدب).

(٦) انظر: الصَّهْبَة Suhabah. الصهبة هم القسم الثاني من
آل زايد ويقال له صهيب بن زايد (عبدالعزیز بن إبراهيم
الأحيدب).

(٧) الوداعين هم أحد فروع سالم الأربعة ويقال لهم
أولاد ودعان بن سالم بن زايد ولهم في الوادي
الفرعة، والخماسين، والسليل؛ ومنهم كثير من الأسر
المتحضرة في دقلة والقربنة والصفرات وفي مدن سدير
والوشم والقصيم (عبدالعزیز بن إبراهيم الأحيدب).

(٨) انظر: المَسَاعِرَة Misairah، وبريك بن جري بن صهيب
أخو مسعر وليس من أولاد مسعر (عبدالعزیز بن إبراهيم
الأحيدب).

(٩) يقال لهم آل أبا الحسن بن مسعر بن جري بن صهيب بن
زايد وهم يتفرعون إلى أحد عشر فرعاً هي: ١- القودة
ويقال لفردهم ابن قويد ولهم إمارة ٢- القصاصمة
٣- الحناتيش ٤- الجباشين ٥- الجقارين ٦- الغباشين
٧- النوامين ٨- الدموخ ٩- الرواعية ١٠- آل موق ١١-
آل عدام. وهذه بطونهم والمساعرة ولهم في الوادي
التوزيع وأغلب آل أبا الحسن منتشرون في مناطق كثيرة
ولهم موارد كثيرة (عبدالعزیز بن إبراهيم الأحيدب).

(١٠) انظر: سَبَاع (آل بو) Sabba (Al Bu)، وآل بو سباع
بن مسعر بن جري بن صهيب الفرع الثاني من =

الدَّوَّاسِر، والعويزات^(٩) في الشامية في وادي الدَّوَّاسِر، والعويمر^(١٠) في الحويزة بوادي الدَّوَّاسِر، وبعض الدَّوَّاسِر في الرُّلْفِي هم أيضاً من المساعرة.

٢- ويتكوّن قسم آل حسن^(١١) من فرعين هما: آل عمار وآل فرجان، وهذان الفرعان يتكونان بدورهما من الأفخاذ الموضحة في الجدول أدناه حيث تميز الفروع الصغيرة عددياً بالعلامة (*). وفي الحالات القليلة التي تعرف فيها مواطن الفروع الصغيرة فسوف تجد ذلك وارداً في الجدول:

=

(٩) انظر: العويزات Uwaidhat. العويزات أحد فروع الشرافا (عبدالعزیز بن إبراهيم الأحيدب).
(١٠) انظر: العويمر Uwaimir. العويمر في الدواسر يطلق على اثنين الأول من الوداعين وهم آل عويمر بن زايد بن غانم بن ناصر بن ودعان بن سالم بن زايد الملقوم وديرتهم الفرعة في الوادي ومنهم أسر متحضرة في جلاجل والرُّلْفِي، والثاني من الرجبان وهم آل عويمر من آل براز من عياض بن رجب بن سالم بن زايد الملقوم ومنهم السريع والسيف والسليمان أهل المعشبة في سدير وهم من الرجبان (عبدالعزیز بن إبراهيم الأحيدب).
(١١) آل حسن بن صهيب هم ثلاثة بطون الفرجان والشكرة وآل عمار وهم أغلب أهل الأفلاج (عبدالعزیز بن إبراهيم الأحيدب).

المصارير^(١). ويقطن آل بريك بالنويعمة، وآل أبو الحسن بالفويز، وآل بو سباع بنزوى، وتقع جميعها في وادي الدَّوَّاسِر. وينتمي معدي بن قويد^(٢) شيخ مشايخ بدو الدَّوَّاسِر في وسط الجزيرة العربية إلى المساعرة. وينتمي الحنابجة^(٣) في بلاد الحنابجة^(٤) بوادي الدَّوَّاسِر إلى المساعرة أيضاً، كما ينتمي لهم أيضاً التتيفات في الهدار بالأفلاج^(٥)، وآل رشدان^(٦) في الرويسة بوادي الدَّوَّاسِر^(٧). والشرافا^(٨) في السهلاء والشامية في وادي

= المساعرة ويتفرعون إلى بطون كثيرة ومن بلدانهم نزوى (عبدالعزیز بن إبراهيم الأحيدب).

(١) انظر: المصَارِير Musarir.

(٢) صحة الاسم معدي بن سلطان بن شارع بن قويد، وقد ورد له ذكر في زمن الدولة السعودية الثانية، وهو معاصر للإمام فيصل بن تركي آل سعود وكذلك لمحمد بن هادي شيخ قحطان حيث ورد له خبر في كتاب النخيل الحديثة تحقيق الشيخ حمد الجاسر؛ وهو شيخ بادية الدواسر في زمن المعجم (عبدالعزیز بن إبراهيم الأحيدب).

(٣) انظر: الحَنَابِجَة Hanabijah.

(٤) الحنابجة ليسوا من المساعرة بل هم أحد بطون الشكرة، والشكرة يتسبون إلى حسن بن صهيب بن زايد وأكثر الشكرة في الأفلاج، ولكن الحنابجة في وادي الدواسر سميت على هذا البطن من الشكرة (عبدالعزیز بن إبراهيم الأحيدب).

(٥) التتيفات هم أحد بطون جميلة من وائل من ربيعة من عدنان وهم في الهدار (عبدالعزیز بن إبراهيم الأحيدب).

(٦) انظر: رَشْدَان (آل) Rishdan (Al).

(٧) آل رشدان هم من المصارير من تغلب بن وائل من ربيعة من عدنان (عبدالعزیز بن إبراهيم الأحيدب).

(٨) انظر: الشَّرَافَا Sharafah، والشرافا عم أولاد عيس بن صهيب بن زايد ولهم في الوادي بلد الشرافا كما أنهم منتشرون في باقي الأماكن في المملكة العربية السعودية (عبدالعزیز بن إبراهيم الأحيدب).



فروع آل عمار من آل حسن:

العجب Ajah ؟ ^(١)	آل جويعد ^(١)
المجالين في ليلى بالأفلاج ^(٢) .	الخرفان ^(٣)
آل علي ^(٤)	المانع في حُصَيْل بوادي الدَّوَّاسِر وفي ليلى بالأفلاج ^(٥) .
البثير ^(٦)	آل مبارك ^(٧) في الروضة بالأفلاج.
آل بو راس ^(٨) في ليلى بالأفلاج.	آل محمد ^(٩)
الدويج ^(١٠)	المواجدة ^(١١)
آل درمان ^(١٢)	النبقان ^(١٣)

= صهيب ومنهم آل مشنان وآل ناجي وآل جبران وآل
 ثمان أبناء مبارك بن عمار ويسكنون الروضة بالأفلاج
 (عبدالعزیز بن إبراهيم الأحيدب).
 (٨) انظر: راس (آل بو) Ras (Al Bu)، وآل بو راس من
 الفرجان وليسوا من آل عمار وهم من أولاد منيف
 بن فرج بن حسن بن صهيب (عبدالعزیز بن إبراهيم
 الأحيدب).
 (٩) انظر: مُحَمَّد (آل) Muhammad، وآل محمد من
 الفرجان وليسوا من آل عمار وهم الهواملة والصخابرة
 أبناء محمد بن فرج بن حسن بن صهيب بن زايد
 (عبدالعزیز بن إبراهيم الأحيدب).
 (١٠) الدويج من الشواهي من آل سعد من آل عمار من
 آل حسن بن صهيب بن زايد (عبدالعزیز بن إبراهيم
 الأحيدب).
 (١١) انظر: المَواجِدَة Muwajidah. وقد يكونون أسرة من
 أسر الدواسر.
 (١٢) انظر: دِرْمان (آل) Dramah، المقصود آل درمان وهم
 من آل تميم وآل تميم من آل نشير وآل نشير من آل
 حامد بن فرج بن حسن بن صهيب بن زايد (عبدالعزیز
 بن إبراهيم الأحيدب).
 (١٣) انظر: النَبْقَان Nibqan، ليسوا فخذًا، وربما هم من
 الأسر.

(١) انظر: جُوَيْعِد (آل) Jawaid، آل جويعد من آل نشير وآل
 نشير من آل حامد وآل حامد من آل عمار بن حسن بن
 صهيب بن زايد (عبدالعزیز بن إبراهيم الأحيدب).
 (٢) العجالين اسم الفرد الواحد أما الجمع فيقال العجلان
 هم من الفرجان أولاد منيف بن فرج بن حسن بن
 صهيب وهم أمراء ليلى في الأفلاج وليسوا من آل عمار
 (عبدالعزیز بن إبراهيم الأحيدب).
 (٣) انظر: الخَرْفَان Khirfan، والخرفان هم أحد البطون
 الرئيسة الخمسة من آل عمار بن حسن بن صهيب
 بن زايد ومنهم الصوادرة وآل مسيعيد (عبدالعزیز بن
 إبراهيم الأحيدب).
 (٤) يطلق آل علي على كثير من الدواسر من ذلك في
 الشكرة آل علي (عبدالعزیز بن إبراهيم الأحيدب).
 (٥) انظر: مانع (آل) Mana، وآل مانع هم أحد البطون
 الرئيسة الخمسة من آل عمار بن حسن بن صهيب
 ومنهم الدغمة والسواحة أبناء مانع بن عمار ومن
 ضمن مسكنهم مروان وسويدان بالأفلاج (عبدالعزیز
 بن إبراهيم الأحيدب).
 (٦) البثير هم من آل سعد بن عمار بن حسن بن صهيب وهم
 من سكان السج في الأفلاج (عبدالعزیز بن إبراهيم
 الأحيدب).
 (٧) انظر: مُبَارَك (آل) Mubarak، وآل مبارك هم أحد
 البطون الرئيسة الخمسة من آل عمار بن حسن بن =

الفهد ^(١)	النفل ^(٢)
الفهيد ^(٣)	آل نمشان ^(٤)
آل فرج ^(٥)	آل نشير ^(٦)
آل غانم ^(٧)	
الحمامة أو المبخوت ^(٨)	
الهجرس ^(٩)	القينان ^(١٠)
الحقبان ^(١١) في الروضة وواسط بالأفلاج؛ وكعدة في وديان الدَّوَّاسِر.	الصعب ^(١٢)
الدغمة ^(١٤) يسكنون الرقيقة في الأفلاج.	السعد* في عُصَيْلِ بوادي الدَّوَّاسِر ^(١٣) .
	الصوادرة ^(١٥)

(١٠) انظر: القَيْنَان Qainan، والقينان وهم من آل حامد من آل عمار بن حسن بن صهيب وهم أمراء آل عمار (عبدالعزیز بن إبراهيم الأحيدب).

(١١) الحقبان من تغلب بن وائل من ربيعة ومساكنهم كعدة في وادي الدواسر والصفو في الأفلاج وكذلك الدلم في الخرج؛ ومنهم كثير من الأسر في الرياض والمنطقة الشرقية ومنهم أسرة الشعاعر في جلاجل والرياض وشقراء وليسوا من آل عمار (عبدالعزیز بن إبراهيم الأحيدب).

(١٢) انظر: الصَّعْبُ Saab، الصعبان من آل عمار من آل حسن بن صهيب بن زايد (عبدالعزیز بن إبراهيم الأحيدب).

(١٣) انظر: السَّعْدُ Saad، والسعد وهم أحد بطون آل عمار الرئيسة الخمسة أولاد عمار بن حسن بن صهيب (عبدالعزیز بن إبراهيم الأحيدب).

(١٤) الدغمة هم من آل مانع بن عمار بن حسن بن صهيب بن زايد ويتفرعون إلى آل عمرة وهم: آل كليب وآل هادي والطياخة، وهم: آل جفنان وآل رينان وآل نامي واللواما وهم: آل يحيى وآل سعيد والكيشة وهم: آل حمد وآل سعد (عبدالعزیز بن إبراهيم الأحيدب).

(١٥) انظر: الصَّوَادِرَةُ Sawadirah، والصوادرة هم من الخرفان والخرفان من آل عمار بن حسن بن صهيب (عبدالعزیز بن إبراهيم الأحيدب).

(١) انظر: الفهد (قبيلة) (Fahad (Tribe).

(٢) انظر: النَّفْلُ Nifal، والنفل من آل صويان من الصخابرة من آل محمد من الفرجان من حسن بن صهيب بن زايد (عبدالعزیز بن إبراهيم الأحيدب).

(٣) انظر: الفَهَيْدُ (قبيلة) (Fahaid (Tribe، وآل فهيد من آل مغيرة من بني لام من طي من قحطان (عبدالعزیز بن إبراهيم الأحيدب).

(٤) انظر: النُّمَشَانُ Nimshan، وآل نمشان هم من آل مبارك وآل مبارك من آل عمار بن حسن بن صهيب ويسكنون الروضة بالأفلاج (عبدالعزیز بن إبراهيم الأحيدب).

(٥) انظر: فَرَجٌ (قبيلة آل) (Faraj (Tribe).

(٦) انظر: نَشِيرٌ (آل) (Nishair)، وآل نشير من آل حامد بن عمار بن حسن بن صهيب بن زايد ومن تفرعات آل نشير آل جويعد وآل تميم (عبدالعزیز بن إبراهيم الأحيدب).

(٧) آل غانم من آل حامد وآل حامد من آل عمار بن حسن بن صهيب بن زايد (عبدالعزیز بن إبراهيم الأحيدب).

(٨) انظر: الحَمَامَةُ أو المَبْخُوت (قبيلة) (Hamamah (Tribe) أو المَبْخُوت Mabkhut، وآل حمامة هم من آل مبارك بن عمار بن حسن بن صهيب بن زايد (عبدالعزیز بن إبراهيم الأحيدب).

(٩) الهجرس من آل عفيص من الصخابرة من آل محمد من الفرجان من حسن بن صهيب بن زايد وكذلك الهجرس أحد أفخاذ التيفات من جميلة من وائل من ربيعة (عبدالعزیز بن إبراهيم الأحيدب).

المذبحر ^(١)	السواحلة ^(٢)
الشكرة ^(٣) يسكنون في البديع وفي الأحمر ووسيلة في الأفلاج، ودارسة في وادي الدَّوَّاسِر. وهم يشملون فرعين يسميان آل بو علي والهراثمة ^(٤) .	الشافان ^(٥) الشريم ^(٦) الشواهين ^(٧)
الجبيل ^(٨)	الصخابرة ^(٩) في البديع في الأفلاج.

= فروع القسم الثاني آل بو علي آل عفدين ومن آل عفدين آل حفيظ أمراء بادية الشكرة) آل سفر الهراثمة ومن الهراثمة (آل محسن) و(آل كليب) سكان واسط في الأفلاج آل شنار آل حشان. وفروع القسم الثالث الحنابجة هي: آل عجيمة ومنهم (آل حسن) و(آل بشير) آل زهير آل مثيب آل جدوع ومنهم (آل سريحة) و(آل سمحان). وفروع القسم الرابع الجعائنة آل راشد آل هديب آل طهيف. وفروع القسم الخامس الجروء، والقسم السادس الغراباء، والقسم السابع المفارحة. هذه بطون الشكرة، ومناطقهم في الوادي بلد الحنابجة سميت هذه البلدة على اسم أحد بطونهم الحنابجة، وهذا البطن هم سكان الحنابجة، وفي الأفلاج لهم بلدة الحمرة، وياقيهم في الحرج والرياض (عبدالعزیز بن إبراهيم الأحيدب).

(٥) انظر: الشَّافَان Shafan، والشافان من الخرفان من آل عمار من آل حسن بن صهيب بن زايد (عبدالعزیز بن إبراهيم الأحيدب).

(٦) انظر: الشَّرِيم Sharaim.

(٧) انظر: الشَّوَاهِين Shawahin، والشواهين من آل سعد من آل عمار من حسن بن صهيب بن زايد (عبدالعزیز بن إبراهيم الأحيدب).

(٨) انظر: جُبَيْل (آل) Jabail آل جبيل من الخرفان من آل عمار من آل حسن بن صهيب بن زايد (عبدالعزیز بن إبراهيم الأحيدب).

(٩) انظر: الصَّخَابِرَة Sukhabirah. الصخابرة من الفرجان وليسوا من آل عمار وهم من آل محمد بن فرج بن حسن بن صهيب بن زايد (عبدالعزیز بن إبراهيم الأحيدب).

(١) انظر: المَذْبِحِر (قبيلة) Imdhaikhar (Tribe)، وقد يكون الاسم المسيفر وهم من السواحلة من آل مانع من آل عمار من حسن بن صهيب بن زايد (عبدالعزیز بن إبراهيم الأحيدب).

(٢) انظر: السَّوَّاحِلَة Sawahilah، والسواحلة هم من آل مانع بن عمار بن حسن بن صهيب ومن السواحلة آل مسيفر وآل وثيد وآل راشد (عبدالعزیز بن إبراهيم الأحيدب).

(٣) انظر: الشَّكْرَة Ishkarah.

(٤) الشكرة ليسوا من آل عمار بن حسن وإنما يجتمعون معهم في حسن. وهم بطن كبير مستقل من البطون الرئيسة من آل حسن بن صهيب وهم أولاد شكر بن حسن بن صهيب بن زايد الملطوم وتفرعاتهم الرئيسة سبعة بطون هي: البردة، والحنابجة، والجعائنة، وآل بو علي، ولجروء، والغراباء، والمفارحة. وفروع القسم الأول البردة آل هذال ويتفرع من آل هذال (آل وقبان) و(آل زيد) و(آل شايع) و(آل بريكان) و(آل فهد) آل هشام ويتفرع من آل هشام (آل حويل) و(الحمران) و(آل حقلان) و(آل شبيب) آل وقبان آل دحيم ويتفرع من دحيم (آل ظافر) و(آل شايع) و(آل راشد) آل ظافر ويتفرع من آل ظافر (آل مشعي) و(آل فالح) و(آل شينان) و(آل غفلان) و(آل مطلق) و(آل حسن) و(الزورة) آل ظفر ويتفرع من آل ظفر (آل جفين) و(آل حزام) و(آل سند) و(آل خلف) و(آل جزاء) و(آل فرحان) و(آل مجرب) آل فراج ويتفرع من آل فراج (آل حفيظ) و(آل غصاب) و(آل مهنا) و(آل ماجد) هذه فروع القسم الأول البردة (عبدالعزیز بن إبراهيم الأحيدب).

الجعفر ^(١)	الواسط ^(٢) والقيتان هم أكبر بطون آل عمار ^(٣) .
-----------------------	---

فروع آل فرجان من آل حسن:

آل علي	الهواشلة ^(٤)
آل عرفج ^(٥) في وسيلة في الأفلاج	الجدالين ^(٦) في ليلى في الأفلاج.
آل عواد ^(٧)	آل خفر ^(٨)
آل بدر ^(٩)	المحل ^(١٠)
البدراي في البيير ^(١١)	المناع ^(١٢)
العارض.	المقطوف ^(١٣)
البدارين في جلاجل والزُلْفِي في سدِير.	المسعود

= زايد (عبدالعزیز بن إبراهيم الأحيدب).
(٨) انظر: كُخْر (آل) Khafir، وهم آل خفر من الهويدي من الهواملة من آل محمد من الفرجان من حسن بن صهيب (عبدالعزیز بن إبراهيم الأحيدب).
(٩) آل بدر^(٩) من الهواملة من آل محمد من الفرجان من حسن بن صهيب بن زايد (عبدالعزیز بن إبراهيم الأحيدب).
(١٠) انظر: المَحَل Mahl. لم يتعرف عليه، وربما أنه اسم أسرة من الدواسر.
(١١) البدارين في البيير من بدران بن سالم بن زايد ومنهم أسر كثيرة وليسوا من الفرجان (عبدالعزیز بن إبراهيم الأحيدب).
(١٢) انظر: المَنَاع Manna، والمناع من آل مسعود وآل مسعود من الصحابة من آل محمد من الفرجان من حسن بن صهيب (عبدالعزیز بن إبراهيم الأحيدب).
(١٣) انظر: المَقْطُوف Maqtuf، والمقطوف من الهواشلة والهواشلة من الوبارين والوبارين من الفرجان أولاد فرج بن حسن بن صهيب بن زايد (عبدالعزیز بن إبراهيم الأحيدب).

(١) انظر: الجَعْفَر Jaafar، والجعفر من السواحلة من آل منع من آل عمار من آل حسن بن صهيب بن زايد (عبدالعزیز بن إبراهيم الأحيدب).
(٢) انظر: الوَاسِط Wasit. الواسط وهم من آل سعد من آل عمار من حسن بن صهيب بن زايد (عبدالعزیز بن إبراهيم الأحيدب).
(٣) آل قينان هم من آل حامد بن عمار بن حسن بن صهيب بن زايد وهم أمراء آل عمار (عبدالعزیز بن إبراهيم الأحيدب).
(٤) الهواشلة من الوبارين من الفرجان من حسن بن صهيب بن زايد (عبدالعزیز بن إبراهيم الأحيدب).
(٥) آل عرفج من جميلة من وائل من ربيعة (عبدالعزیز بن إبراهيم الأحيدب).
(٦) انظر: الجَدَالِين Jadhalin، الجدالين وهم من الكثران من بني لام من طي من قحطان وليسوا من الفرجان وإنما مساكنهم الأفلاج (عبدالعزیز بن إبراهيم الأحيدب).
(٧) آل عواد من آل مسعود وآل مسعود من الصحابة من آل محمد من الفرجان أولاد فرج بن حسن بن صهيب بن =

ومن الممكن أن تكون مطابقة لفرع بدراني ^(١) .	مزنة ^(٢)
البصمان ^(٣)	المفرج ^(٤)
الدهش	النادر ^(٥)
آل دويحس ^(٦)	الناهض ^(٧)
الفوارين ^(٨)	النايف ^(٩)
الهائف ^(١٠)	آل سعدون ^(١١)
الهاجس ^(١٢)	السليم ^(١٣)
الحمدان في ليلي في الأفلاج ^(١٤) .	السالم ^(١٥)
الهواملة ^(١٦)	السعود ^(١٧)

- (٩) انظر: النَّائِف Naif، والنايف من من آل علي وآل علي من آل ديان وآل هذيان من الخضران والخضران من الفرجان أولاد فرج بن حسن بن صهيب بن زايد، وفيهم إمارة الخضران (عبدالعزیز بن إبراهيم الأحيدب).
- (١٠) الهائف وهم آل هايف من الحركين من الهواشلة من الويارين من الفرجان من حسن بن صهيب بن زايد (عبدالعزیز بن إبراهيم الأحيدب).
- (١١) انظر: سَعْدُون (آل) Saadun، وآل سعدون من آل عقيص من الصخايرة من الفرجان من حسن بن صهيب بن زايد (عبدالعزیز بن إبراهيم الأحيدب).
- (١٢) انظر: الهَاجِس (قبيلة) Hajis (Tribe). لم يعرف هذا الاسم، وربما أنها إحدى الأسر.
- (١٣) انظر: السَّلِيم Salaiyim، وقد يكونون أسرة من أسر الدواسر.
- (١٤) آل حمدان من آل حسين من آل منيف من الفرجان من حسن بن صهيب بن زايد (عبدالعزیز بن إبراهيم الأحيدب).
- (١٥) انظر: السَّالِم Salim، وقد يكونون أسرة من أسر الدواسر.
- (١٦) الهواملة هم من آل محمد من الفرجان من حسن بن صهيب بن زايد ويتفرع منهم اله ويدي وآل بلرة وآل خضير وآل رميان والفوارين (عبدالعزیز بن إبراهيم الأحيدب).
- (١٧) انظر: السَّعُود Saud، ويقال لهم آل عواد بن سعود وهم من الصخايرة من آل محمد من الفرجان من آل حسن بن صهيب بن زايد (عبدالعزیز بن إبراهيم الأحيدب).

- (١) البدارين في جلالجل والرُّلْفِي من آل بدران بن سالم بن زايد وليسوا من الفرجان (عبدالعزیز بن إبراهيم الأحيدب).
- (٢) انظر: مِزْنَة Miznah، ومزنة اسم يشمل غالب بطون الصخايرة عدا آل سعود وآل مريع وكذلك يشمل المقابلة من آل منيف والجميع من الفرجان أولاد فرج بن حسن بن صهيب بن زايد (عبدالعزیز بن إبراهيم الأحيدب).
- (٣) البصمان من آل حويدي وآل حويدي من الهواملة من آل محمد من الفرجان من حسن بن صهيب بن زايد (عبدالعزیز بن إبراهيم الأحيدب).
- (٤) انظر: المُفَرِّج Mufarrij.
- (٥) انظر: النَّادِر Nadir، والنادر هم من آل حنيش وآل حنيش من آل دليم وآل دليم من آل لاحق بن ناصر بن ودعان بن سالم بن زايد وليسوا من الفرجان (عبدالعزیز بن إبراهيم الأحيدب).
- (٦) آل دويحس من آل قينان من آل عمار من حسن بن صهيب بن زايد، وكذلك يوجد دويحس في الهواملة من آل محمد من الفرجان من حسن بن صهيب (عبدالعزیز بن إبراهيم الأحيدب).
- (٧) انظر: النَّاهِض Nahadh، والناهض من آل عقيص وآل عقيص من الصخايرة والصخايرة من آل محمد من الفرجان من حسن بن صهيب بن زايد (عبدالعزیز بن إبراهيم الأحيدب).
- (٨) الفوارين من الهواملة من آل محمد من الفرجان من حسن بن صهيب بن زايد (عبدالعزیز بن إبراهيم الأحيدب).

والعرفج هم فرع كبير من آل فرجان^(١). ويسمى الدَّوَّاسِر في داهستان وبعضهم حالياً في البحرين إلى قسم يعرف بالدموخ^(٢) الذين يذكر أنهم ينتمون إلى نسَم آل حسن من القبيلة نفسها^(٣). ويجب أن يضاف أن فرع الغيَّثات القاطنين في الخرفة بالأفلاج، وفي الحوطة والحلوة بالحوطة هم من آل حسن^(٤)، ولكن الفرع الذي ينتمون له غير معروف بالتأكيد.

٣- وإحدى القرى التي يوجد فيها المخاريم هي المعتلا^(٥) في وادي الدَّوَّاسِر^(٦). والجعيد^(٧)، وهم بدو، لا يوجدون إلا في الخرج يقال إنهم ينتمون إلى نفس الفرع من آل بني حسن.

٤- ويوجد الرجبان في اللدَّام وهي عاصمة الدَّوَّاسِر المستقرين في وسط الجزيرة العربية وفي أمكنة أخرى. وأحد أقسام الرجبان هم الخطاطبة^(٨) الذي يسكنون في مُقَابِل في وادي الدَّوَّاسِر.

(١) العرفج ليسوا من الفرجان وإنما هم من جميلة من أوائل من ربيعة (عبدالعزیز بن إبراهيم الأحيدب).

(٢) انظر: الدُّمُوخ Dumukh.

(٣) الدموخ ليسوا من آل حسن بن صهيب أهل الأفلاج وإنما هم من آل أبا الحسن بن مسعر بن جري بن صهيب (عبدالعزیز بن إبراهيم الأحيدب).

(٤) الغيَّثات ليسوا من آل حسن بن صهيب وإنما هم أولاد غيَّاث بن صهيب (عبدالعزیز بن إبراهيم الأحيدب).

(٥) هو المكان الذي وقعت فيه معركة المعتلا عام ١٢٨٣ هـ (عبدالعزیز بن إبراهيم الأحيدب).

(٦) المخاريم من أولاد سالم بن زايد وهم في المعتلا في وادي الدَّوَّاسِر (عبدالعزیز بن إبراهيم الأحيدب).

(٧) يقال لهم الجعدة وهم من الهملة من المخاريم أولاد منيع بن سالم بن زايد (عبدالعزیز بن إبراهيم الأحيدب).

(٨) انظر: الخَطَّاطِبَةُ Khatatibah.

٥- ويضم فرع الوداعين فيما يضم من أفضاخ: العريمة^(٩) في بلاد آل حامد في وادي الدَّوَّاسِر، والدَّوَّاسِر^(١٠) في المثناة في السُّلَيْل، وآل ضُويَّان^(١١) في بلاد آل ضُويَّان. والختيجان في السُّلَيْل، والفَرَّاج^(١٢) في خيران في السُّلَيْل، وآل حامد في بلاد آل حامد في وادي الدَّوَّاسِر، وآل حنِيش^(١٣) في دهلة في السُّلَيْل، وآل حجج^(١٤) في طمنة في السُّلَيْل وفي ليلي في الأفلاج، وآل عيسى^(١٥) في ثادق في العارض، والمجبارين^(١٦) أو آل جابر في ليلي في الأفلاج وفي البحرين، والخضران^(١٧)

(٩) آل عريمة من الوداعين من أولاد زايد بن غانم بن ناصر بن ودعان بن سالم بن زايد (عبدالعزیز بن إبراهيم الأحيدب).

(١٠) آل دواس وهم من آل غانم بن ناصر بن ودعان بن زايد (عبدالعزیز بن إبراهيم الأحيدب).

(١١) آل ضويان وهم من آل خميس بن لاحق بن ناصر بن ودعان بن سالم بن زايد (عبدالعزیز بن إبراهيم الأحيدب).

(١٢) الفراج من آل ضويان من آل خميس بن لاحق بن ناصر بن ودعان بن زايد (عبدالعزیز بن إبراهيم الأحيدب).

(١٣) آل حنِيش وهم يتفرعون إلى آل نادر آل مشعي آل فرحان آل زويمل وآل حنِيش من آل دليم بن لاحق بن ناصر بن ودعان بن سالم بن زايد (عبدالعزیز بن إبراهيم الأحيدب).

(١٤) آل حجج وهم من آل خميس بن لاحق بن ناصر بن ودعان بن سالم بن زايد (عبدالعزیز بن إبراهيم الأحيدب).

(١٥) انظر: عيسى (آل) (Tsa (Al)، وآل عيسى في ثادق هم من البدارين من ذرية عامر بن زياد بن بدران بن سالم (عبدالعزیز بن إبراهيم الأحيدب).

(١٦) انظر: الجبَّارين Jibarin، والمجبارين من آل منيف من الفرَّجان أولاد فرج بن حسن بن صهيب بن زايد (عبدالعزیز بن إبراهيم الأحيدب).

(١٧) انظر: الخَضْرَيَّة Khudhairiyah، والخضران Khadhran، والخضران من الوبارين والنوبارين من

المميزات والحياة:

لا يعرف عن هذه القبائل إلا القليل بسبب بعد إقليمهم وعدم استطاعة المسافرين الأوروبيين العبور إلى الموانئ الأصلية للدواسر ولكن يبدو أنهم أكثر استقراراً من أن يكونوا قبيلة من الرحل. وهم يتصفون بمعظم صفات أتباع دعوة الشيخ محمد بن عبد الوهاب^(٩)؛ وقد ذكر ليتشمان Leachman أن المرأة الدوسرية لا تقبل برجل إلا إذا كان قد قتل سبعة رجاجيل^(١٠). وهناك فرع من الدَّوَّاسِر يعيش بجوار الأحساء ويغزو على طول طريق الرياض. وهم يزورون كذلك واحة يبرين. وقد قدّم جماعة من أقصى مناطق الدَّوَّاسِر الداخلية معظم المعلومات الواردة آنفاً عن فروع الدَّوَّاسِر أثناء زيارتهم للكويت عام ١٩٠٥م، وكان هؤلاء يرتدون ملابس غريبة إلى حد ما واضحة بما فيها من ألوان مختلطة من الأحمر والبني وكانوا يحملون سيوفاً فضية، وشمعهم حمراء وصناعتها أوروبية، أما عباةاتهم فكانت من اللون البني الفاتح والغامق وسيوفهم، كما يقولون، جلبت من الهند وبغداد ومكة المكرمة. وفي مستوطناتهم في البحرين لا يوجد منهم رعاة،

(٩) استخدم المعجم عبارة «أتباع الوهابيين» للدلالة على أتباع دعوة الشيخ محمد بن عبد الوهاب، وهذا غير دقيق، وقد عدلت بناء على المقصود من الكلمة.
(١٠) هذه من تخرصات الرحالة الأجانب فالقتل من أشد الجرائم تحريماً عند المسلمين، وقد يكون ليتشمان Leachman سمع أن المرأة تحب الشجعان من الرجال الذين يقدمون في الحرب ولا يهابون، وأن من قتل أكبر عدد من أعداء القبيلة هو المتقدم لدى النساء. ولا شك أن هذه من طباع القبائل في زمن الخصومات القبلية قبل مقدم الأمن والأمان بعد توحيد هذه البلاد على يد جلالة الملك عبدالعزيز يرحمه الله.

الذين يملكون الشطبة في الأفلاج ولكنهم لا يقيمون هناك، والخماسين^(١١) في المشرف بوادي الدَّوَّاسِر، والمدبل أو المدابلة^(١٢) في ضرما، وآل محمد^(١٣) في بلاد آل محمد في السُّلَيْل^(١٤)، وآل ناهش^(١٥) في الفرعة في وادي الدَّوَّاسِر، وآل سويلم^(١٦) في ثادق في العارض ومقابل في السُّلَيْل، والعمور^(١٧) في الكبكية وتمرة في السُّلَيْل، والولامين^(١٨) في النفجان في وادي الدَّوَّاسِر. ومن الولامين عشيرتان تعرفان بأل مانع وآل سعد.

= الفرجان من حسن بن صهيب بن زايد وبطونهم الرئيسة ١- آل هديان ٢- آل عدنان ٣- آل غصن ٤- آل سفره ٥- آل حرمل (عبدالعزیز بن إبراهيم الأحيدب).

(١) انظر: الخماسين Khamasin، والخماسين وهم من ذرية خميس بن غانم بن ناصر بن ودعان بن سالم بن زايد (عبدالعزیز بن إبراهيم الأحيدب).

(٢) انظر: مِدْبَل (آل) Midbal. الصحيح أن المدابلة من الرومي من آل وطبان من المردة من قبيلة حنيقة (محمد بن عبدالله بن متعب المزهد، اتصالات شخصية، ١٤٣٧هـ).

(٣) انظر: مُحَمَّد (آل) Muhammad (Al).

(٤) آل محمد هم من آل دليم بن لاحق بن ناصر بن ودعان بن سالم بن زايد ويتفرعون إلى آل الروية وآل فاران وآل دمجان وآل شبيب وآل حمدان وآل طينان (عبدالعزیز بن إبراهيم الأحيدب).

(٥) انظر: نَاهِش (آل) Nahish (Al)، وآل ناهش من أولاد زايد بن غانم بن ناصر بن ودعان بن سالم بن زايد (عبدالعزیز بن إبراهيم الأحيدب).

(٦) انظر: سُوَيْلِم (آل) Suwailim (Al). آل سويلم في ثادق بدارين (عبدالعزیز بن إبراهيم الأحيدب).

(٧) انظر: العُمُور Umur. العمور من تغلب بن وائل من ربيعة من عدنان (عبدالعزیز بن إبراهيم الأحيدب).

(٨) انظر: الولامين Wilamin. الولامين هم أولاد ولمان بن غانم بن ناصر بن ودعان بن سالم بن زايد (عبدالعزیز بن إبراهيم الأحيدب).

وهم أصلاً يعملون في الغوص على اللؤلؤ وفي تجارته وفي زراعة النخيل.

ويقول دواسر وسط الجزيرة العربية إنهم على مذهب الإمام أحمد بن حنبل ولكنهم وهابيون بالمعنى الحديث للكلمة^(١). أما في البحرين فهم مالكيو المذهب. وفي داخستان ما يزال نحوربعهم سنين، بينما تحول الباقون حديثاً إلى شيعيين.

الوضع السياسي،

منطقة وادي الدَّوَّاسِر تمثل إمارة، معظم سكانها من الدَّوَّاسِر، ويحكمها شيخ دوسري عاصمته في اللُّدَّام، وارتباطه واهن بالحكومة السعودية^(٢). ومع أن الأفلاج من الناحية الأخرى دوسرية بحتة إلا أنها جزء لا يتجزأ من ممتلكات ابن سعود، ويمكن معرفة التنظيم السياسي لوادي الدَّوَّاسِر معرفة أوفى في مقالنا عن هذه المنطقة. وليس للدواسر في المناطق الأخرى من نجد حيث يوجدون أهمية سياسية بالمعنى القبلي. أما دواسر البحرين فهم مستقلون عملياً كمجتمع، ولا يدفعون دخلاً لشيخ البحرين بسبب اعتمادهم على تجارة اللؤلؤ أو لمزارع النخيل الخاصة بهم، وهم تحت حكم الحاكم الحالي الضعيف يقاومون بالتأكيد أي

محاولة منه للتدخل في شؤونهم (Gazetteer of the Persian Gulf; Leachman; Palgrave).

ويصف مصدر آخر قبيلة الدَّوَّاسِر كما يأتي:

تعد قبيلة الدَّوَّاسِر وهابية، وتحت حكم ابن سعود. وهم نصف مستقرين، ولهم قرى في وادي الدَّوَّاسِر الذي يقطنونه في فصل الصيف. وهم يربون الإبل على الرغم من أنهم لا يربونها بنفس العدد الذي يوجد عند قحطان. ولا يأتي تجار القصيم جنوباً إلى وادي الدَّوَّاسِر، لذلك يجلب الدَّوَّاسِر إبلهم إلى الأحساء، ثم يبيعونها للقصمان هناك.

وقد انتشر الدَّوَّاسِر بكثرة في المناطق الجنوبية من نجد، فهم يمثلون الآن عنصراً مستقراً ضخماً في الأفلاج التي يعدون ملاك الأراضي الكبار فيها، ويفلحها لهم بنو خَصِير، كما يوجدون بأعداد أقل في الحائر والعارض حيث يمثلون نسبة من سكان القرى والمدن. وهناك مجموعات صغيرة من بدوهم يتجولون بين نجد والأحساء ويسببون مضايقات للعابرين. وهناك قسم كبير منهم قد استقر في البحرين. والبدو من الدَّوَّاسِر قليلون^(٣)، لذلك قد لا ينطبق عليها الغرض من المراجعة هنا، وقد لا يكون أهمية لتعداد فروعها غير المعروفة جيداً^(٤).

(٣) البدو من الدواسر كثير والعدد، ولكن كثرتهم في جنوب نجد من الخرج إلى أن تقترب من نجران، ومنهم بطون كاملة بأدية (عبدالعزیز بن إبراهيم الأحيدب).

(٤) يقصد هذا المعجم أن البريطانيين يهتمهم فقط البدو الذين يمكن استخدامهم لتتال الأتراك مثلاً. فلا فائدة من الحضر كما يؤكد البريطانيين في أكثر من مجال من هذا المعجم. وبما أن معظم قبيلة الدَّوَّاسِر حضر فإعداد الذي يمكن جلبه من هذه القبيلة سيكون قليلاً جداً.

(١) الدعوة الإصلاحية في شبه الجزيرة العربية التي نادى بها الشيخ محمد بن سعود وأزرها آل سعود كانت تدعو للعودة إلى التوحيد الخالص من البدع ولم تكن مذهباً جديداً بل هي على مذهب الإمام أحمد بن حنبل رحمه الله. ولذلك فلا وجود لهذه الشبهة التي يريد المعجم إثارتها هنا.

(٢) استخدم المعجم عبارة «الدولة الوهابية» للدلالة على الدولة السعودية، وهذا غير دقيق، وقد عدلت بناء على المقصود من الكلمة.



وهناك مصدر ثالث يورد فروعاً إضافية أخرى

للقبيلة هي:

آل نابت ^(١)	آل عفيفص ^(٢)	آل حراكين ^(٣)	آل راشد ^(٤)	آل ذلوق ^(٥)	آل سلطان ^(٦)
آل جريس ^(٧)	آل فصاصمة ^(٨)	آل جروة ^(٩)	آل مقابلة ^(١٠)	آل مهنا ^(١١)	آل عرجان ^(١٢)
آل كتافين ^(١٣)	آل غريب	آل براك ^(١٤)	آل جاموس ^(١٥)	آل فهر	آل هراثمة ^(١٦)

(٨) الفصاصمة هم أحد بطون آل أبا الحسن بن مسعر بن جري بن صهيب بن زايد (عبدالعزیز بن إبراهيم الأحيدب).

(٩) الجروة هم أحد بطون الشكرة أولاد شكر بن حسن بن صهيب بن زايد (عبدالعزیز بن إبراهيم الأحيدب).

(١٠) المقابلة هم من الفرجان وهم من آل منيف بن فرج بن حسن بن صهيب بن زايد ويتفرع منهم آل مساعد ومن آل مساعد (آل فراج وآل دمشق وآل ناصر) وآل حضن ويتفرع منهم (آل رشدان وآل فرحان) والتباين ويتفرع منهم (آل شليل وآل شخبوط) (عبدالعزیز بن إبراهيم الأحيدب).

(١١) كثير من بطون الدواسر يقال لهم آل مهنا (عبدالعزیز بن إبراهيم الأحيدب).

(١٢) قد يكون الاسم الصحيح آل فرحان من آل جويعد من آل تشير من آل حامد من آل عمار بن حسن بن صهيب بن زايد (عبدالعزیز بن إبراهيم الأحيدب).

(١٣) وردت تهجتها في المعجم هكذا Katafin. وقد يكون المقصود الدباكين وهم من آل مهنا من آل بريك من آل جري بن صهيب بن زايد (عبدالعزیز بن إبراهيم الأحيدب).

(١٤) آل براك هم أحد بطون الحراجين الاساسية من أولاد موسى بن صهيب بن زايد (عبدالعزیز بن إبراهيم الأحيدب).

(١٥) يقال لهم الجواميس ومن الجواميس آل ملحم شيوخ الحراجين وهم من أولاد موسى بن صهيب بن زايد (عبدالعزیز بن إبراهيم الأحيدب).

(١٦) الهراثمة هم من آل بوعلی من الشكرة أولاد شكر بن حسن بن صهيب بن زايد ومن الهراثمة آل محسن وآل كليب سكان واسط (عبدالعزیز بن إبراهيم الأحيدب).

(١) آل نابت هم من آل سلمة من الغيئات أولاد غياث بن صهيب بن زايد وهم سكان الخرفة بالأفلاج ومنهم (آل دايل ومن آل دايل آل سلطان وآل جزاء) ومن آل نابت (آل عامر ومن آل عامر آل ناجي وآل ناصر) ومن آل نابت (آل درع ويتفرع من آل درع آل مطرف وآل فواز وآل دحام) ومن نابت (آل مطلق ويطلق عليهم قديماً آل محمس) ومن آل نابت (آل مخيزيم ويتفرع من مخيزيم آل عمل وآل راشد وآل هزاع) (عبدالعزیز بن إبراهيم الأحيدب).

(٢) آل عفيفص هم من آل محمد من الفرجان أولاد فرج بن حسن بن صهيب بن زايد (عبدالعزیز بن إبراهيم الأحيدب).

(٣) الحراكين من الهواشلة من آل محمد من الفرجان من حسن بن صهيب بن زايد (عبدالعزیز بن إبراهيم الأحيدب).

(٤) آل راشد كثير من بطون الدواسر يطلق عليه آل راشد ومن ذلك على سبيل المثال لا الحصر يوجد آل راشد في البدارين والحراجين والغياثات والرجبان والشكرة والفرجان وآل عمار (عبدالعزیز بن إبراهيم الأحيدب).

(٥) وردت تهجتها في المعجم هكذا Al-Zaluk. والذلوق وهم من آل خطاب من الرجبان من آل سالم بن زايد (عبدالعزیز بن إبراهيم الأحيدب).

(٦) آل سلطان يطلق على كثير من فروع الدواسر سواء كان في الشمال أم الجنوب (عبدالعزیز بن إبراهيم الأحيدب).

(٧) آل جريس يوجد عدة بطون يقال له آل جريس عل سبيل المثال وليس الحصر آل جريس أهل العمارة، وهم من آل بريك من جري بن صهيب بن زايد، وكذلك يوجد آل جريس في الخبيلات من تغلب بن وائل، ويوجد كذلك آل جريس في الحقبان من تغلب ابن وائل (عبدالعزیز بن إبراهيم الأحيدب).

آل مريع ^(١)	آل فالح ^(٢)	آل محانة	آل حجابنة	آل سلامة	آل بحاشين
آل وذانين ^(٣)	أبو فريح	آل مفلح	آل هادين ^(٤)	آل حمادة	آل حمود ^(٥)
آل دغمة ^(٦)	آل كواسية ^(٧)	آل مسلم	آل عايد	آل خلدة	آل غباشين ^(٨)
آل دبالين ^(٩)	آل سعيد جناب	آل العبد	آل دماعين	آل حرامصة	آل منصور ^(١٠)
آل عيصات ^(١١)	آل أبو علي ^(١٢)	آل شويك	آل مناديع ^(١٣)	آل زاهب	
آل حراجين ^(١٤)	آل جحيش	آل فرحان	آل جوير	آل شويمان ^(١٥)	
آل فويلح ^(١٦)	آل بو زمام ^(١٧)	آل نشير ^(١٨)	آل عبدالله	آل غرابية ^(١٩)	

= من ولما ن الولامين بن غانم بن ناصر بن ودعان بن زايد وكذلك يوجد في الرجبان آل منصور بن رجب بن سالم بن زايد (عبدالعزیز بن إبراهيم الأحيدب).
 (١١) العيصات هم أحد البطون الأساسية لقبيلة الرجبان أولاد رجب بن سالم بن زايد ويقترع منهم آل براز وآل حميد والحراشة (عبدالعزیز بن إبراهيم الأحيدب).
 (١٢) آل بو علي هم أحد بطون الشكرة الأساسية أولاد شكر بن حسن بن زايد (عبدالعزیز بن إبراهيم الأحيدب).
 (١٣) المناديع من الغيئات من آل فادر من غياث بن صهيب بن زايد الملقوم (عبدالعزیز بن إبراهيم الأحيدب).
 (١٤) الحراجين هم أولاد موسى بن صهيب بن زايد (عبدالعزیز بن إبراهيم الأحيدب).
 (١٥) آل شويمان من الطوال من من آل شايق من آل منصور بن رجب بن سالم بن زايد (عبدالعزیز بن إبراهيم الأحيدب).
 (١٦) آل فويلح من المقابلة من آل منيف من الفرجان من حسن بن صهيب بن زايد وكذلك يوجد آل فويلح من الحراجين وهم من موسى بن صهيب بن زايد (عبدالعزیز بن إبراهيم الأحيدب).
 (١٧) وردت تهجتها في المعجم هكذا Al Buzaman. وقد يكون المقصود آل بو زمام، وهم أحد بطون المساعدة أولاد مسعر بن جري بن صهيب بن زايد (عبدالعزیز بن إبراهيم الأحيدب).
 (١٨) انظر أعلاه.
 (١٩) الصحيح القرابا وهم أحد بطون الشكرة أولاد شكر بن حسن بن صهيب بن زايد (عبدالعزیز بن إبراهيم الأحيدب).

(١) آل مريع من الصخابرة من آل محمد من الفرجان أولاد فرج بن حسن بن صهيب بن زايد (عبدالعزیز بن إبراهيم الأحيدب).
 (٢) آل فالح من آل مفرج من الصخابرة من آل محمد من الفرجان أولاد حسن بن صهيب بن زايد (عبدالعزیز بن إبراهيم الأحيدب).
 (٣) الذانين من الحراجين والحراجين أولاد موسى بن صهيب بن زايد وهم مع الصخابرة (عبدالعزیز بن إبراهيم الأحيدب).
 (٤) الهادين هم من آل براك من الحراجين أولاد موسى بن صهيب بن زايد ومن الهادين آل صيتان وآل سفر وآل زواد وآل فلاح (عبدالعزیز بن إبراهيم الأحيدب).
 (٥) آل حمود من آل بو علي من آل بريك بن جري بن صهيب بن زايد (عبدالعزیز بن إبراهيم الأحيدب).
 (٦) الدغمة هم من آل مانع من آل عمار بن حسن بن صهيب بن زايد (عبدالعزیز بن إبراهيم الأحيدب).
 (٧) وردت تهجتها في المعجم هكذا Kawasiyah. وقد يكون المقصود الكيشة وهم من الدغمة من آل مانع من آل عمار بن حسن بن صهيب بن زايد (عبدالعزیز بن إبراهيم الأحيدب).
 (٨) الغباشين هم أحد بطون آل أبا الحسن بن مسعر بن جري بن صهيب بن زايد (عبدالعزیز بن إبراهيم الأحيدب).
 (٩) الدبالين هم فرع من الوبارين من أولاد فرج بن حسن بن صهيب بن زايد وهم من الأفلاج (عبدالعزیز بن إبراهيم الأحيدب).
 (١٠) آل منصور يوجد آل منصور من آل ردعان من آل منيف من الفرجان أولاد فرج بن حسن بن صهيب بن زايد وكذلك يوجد في الولامين آل منصور من من آل شايق =



آل فلاوة ^(١)	آل دباكين ^(٢)	آل خضير ^(٣)	آل عداوين	آل سويلمة ^(٤)
-------------------------	--------------------------	------------------------	-----------	--------------------------

في موطنهم الجديد؛ إذ إن الوادي الذي يسميه الجغرافيون القدامى «عقيق تمر»، يسمى في جهان نيماء وادي الدَّوَّاسِر.

يحتوي الوادي على مجموعتين كبيرتين من الواحات: مجموعة السلَّيل في الشرق، ومجموعة اللِّدَام في الغرب، بالإضافة إلى مجموعة صغيرة في تمره بالوسط. ولما كانت إمكانيات السقاية محدودة وأشجار النخيل والحقول الزراعية تعتمد جزئياً على مياه المطر، فسرعان ما بدأ الصراع بين الدَّوَّاسِر. مما أدى بالتالي إلى هجرات جديدة. توجهت الهجرات في البداية إلى الأفلاج ولم تزل مستمرة حتى اليوم. وكان آل حسن أول من هاجر بضغط من الوداعين من السلَّيل. واضطر الحنابجة إلى مغادرة الوادي عام ١٩١٦م لأنه جرى فجأة، بعد انقطاع دام عدة أجيال، ودمر مزارعهم وبساتينهم. فتبعوا إخوانهم إلى الحمر في غربي الأفلاج.

وقد بدأ احتكاك الدَّوَّاسِر بالوهابيين في وقت متأخر نسبياً. ففي عام ١٧٨٥م اعتنق ربيع بن زيد، شيخ المحاريم، وأخوه التعاليم الجديدة. وكان ربيع رجلاً صلباً قوياً العزيمة يعود له الفضل في سيطرة السعوديين^(٦) على الوادي وفي جزء كبير

= الدواسر في زمنه، وهو القرن السابع هو رواء بن بدران (عبدالعزیز بن إبراهيم الأحيدب).

(٦) استخدم المعجم عبارة «سيطرة الوهابيين» للدلالة على الدولة السعودية. وهذا غير دقيق، وقد عدلت بناء على المقصود من الكلمة. ويقصد المعجم حركة التوحيد التي تقوم بها الدولة السعودية لتوحيد البلاد والعباد على هدى من الله سبحانه وتعالى والعودة إلى التوحيد =

ووفقاً لأوبنهايم Max F. von Oppenheim يعيد الدَّوَّاسِر أصلهم إلى أخوين هما: سالم وصهيب، جاء أبوهما زايد الملقوم من اليمن. وبالفعل توجد هناك قبيلة دوسرية تنسب إلى أخ ثالث هو محمد بن ملطوم. تسمى هذه القبيلة الذويّ وتسكن في رغوان قرب مأرب، ويبلغ عددها نحو ٢٠٠ رجل. لكن الحقيقة تختلف عن حكايات الأجداد، لقد كان الدَّوَّاسِر في النصف الأول من القرن الرابع عشر الميلادي قبيلة مهمة في اليمن وكان لها اتصالات مع البلاط المملوكي في القاهرة^(٥). وبعد ثلاثة قرون سُجِّل وجودهم

(١) الفلاوة ويقال لهم الفلاوا وهم من آل حميد من العرجين أولاد موسى بن صهيب بن زايد (عبدالعزیز بن إبراهيم الأحيدب).

(٢) وردت تهجتها في المعجم هكذا Dayakin. وقد يكون المقصود الدباكين وهم من آل بريك بن جري بن صهيب بن زايد (عبدالعزیز بن إبراهيم الأحيدب).

(٣) آل خضير من الهواملة من آل محمد من الفرجان من حسن بن صهيب بن زايد (عبدالعزیز بن إبراهيم الأحيدب).

(٤) آل سويلمة من آل سلطان من آل مهنا من آل بريك بن جري بن صهيب بن زايد وآل سويلمة شيوخ آل بريك (عبدالعزیز بن إبراهيم الأحيدب).

(٥) أورد المقر الشهابي في كتابه التعريف بالمصطلح الشريف أن السلطان محمد بن قلاوون يكتتب من عرب اليمن الدواسر إلى رجال منهم بسبب خيل تسمى للسلطان عندهم، وكنا نكتب إليهم على قدر ما يظهر لنا بالاستخبار عن مكانة الرجل منهم وكلها ما بين المجلس الساسي الأمير وما بين مجلس الأمير ليس إلا. انظر التعريف بالمصطلح الشريف لابن فضل الله العمري ص ١١٠ وكذلك ذكر في كتابة مسالك الأبحار في ممالك الأمصار، ص ١١٦ أن شيخ =

الدرعية حيث فرضت عليهم غرامة مالية كبيرة. ولكن عندما أرسل شريف مكة بمناسبة حملته على نجد عام ١٧٩٠/١٧٩١م قوات إلى الوادي، انفصل حويل وجماهر عن الوهابيين مرة أخرى. وبصعوبة بالغة تمكنت القوات السعودية^(٣) بالتعاون مع ربيع من إعادة الهدوء والنظام.

ولم يحتك الدَّوَّاسِر بالمصريين إلا في معركة بسل (بداية عام ١٨١٥م). ومنذ احتلال الدرعية تركوا وشأنهم إلى أن جاء فيصل بن تركي (١٨٤٣-١٨٦٥م) وأعاد الوادي إلى الدولة السعودية^(٤). ومن عام ١٨٩١م حتى عام ١٩٠٣م كان الوادي تابعاً لابن رشيد. وكان يرسل ممثلين له إلى القرى الكبيرة ويضع تحت تصرف كل منهم ٢٠ رجلاً. وعندما جاء عبدالعزيز آل سعود إلى الوادي لم يواجه أي مقاومة ولكنه لقي صعوبة في تحقيق السلام بين الدَّوَّاسِر أنفسهم.

وما يزال وادي الدَّوَّاسِر حتى اليوم يمثل قاعدة القبيلة. والجماعات الموجودة هناك أصبحت مستقرة جزئياً منذ زمن طويل، أما الرحل فيسلكون أراضي يزرعها لحسابهم زنوج كانوا

(٣) استخدم المعجم عبارة «القوات الوهابية» بدلاً من القوات السعودية، وهذا غير دقيق، وقد عدلت بناء على المقصود من الكلمة.

(٤) استخدم المعجم عبارة «الدولة الوهابية» للدلالة على الدولة السعودية، وهذا غير دقيق، وقد عدلت بناء على المقصود من الكلمة. والدولة السعودية هي التي آزرت الدعوة الإسلامية للشيخ محمد بن عبد الوهاب. وإطلاق الوهابية على الدولة يقصد به التشويه من قبل المعجم على تيل المقصد من أمراء آل سعود، فالدولة كيان سياسي اختار موازنة الدعوة وحمائيتها.

من انتصاراتهم على مكة المكرمة. وقد بدأ ربيع بعد عودته من الرياض ببث دعوة الشيخ محمد بن عبد الوهاب^(١) في الوادي، وعزز هذه الدعاية ببناء حصن صغير قرب اللدّام، لكنه واجه مقاومة من الرجبان والوداعين ومن شيوخهم جماهر وحويل. وحوصر ربيع في حصنه. لكن اتفاقاً على هدنة أعطى المحاصرين الفرصة لإرسال رسالة إلى الدرعية. وبعد وصول الدعم حصل حصار جديد أكثر خطورة استخدم فيه الخصوم آلات اقتحام الحصون. وفي النهاية وجد ربيع نفسه مضطراً إلى الاستسلام، وحصل على انسحاب مشرف. بعد ذلك توجه إلى الدرعية حيث حصل على الوسائل اللازمة لمؤصلة حملته. وتم بناء حصن جديد قرب تمرة، وفي هذه المرة كان ربيع أكثر نجاحاً فقد اعتنق دعوة الشيخ محمد بن عبد الوهاب^(٢) كل من الحنابلة والعمور والولامين. عندئذ توجه زعيما التيار المعارض، جماهر وحويل، إلى أمير نجران خليفة الحسن طلباً للمساعدة. وقد توجه أمير نجران على رأس جيش إلى الوادي لكنه اضطر إلى الانسحاب بعد معارك طويلة دون أن يحقق أي شيء. عندئذ خضع أيضاً الرجبان والوداعين، لكنهم انفصلوا مرة أخرى بعد ستة أشهر. وظلوا كذلك إلى أن جاءت قوة من الدرعية وأجبرتهم على الرضوخ. وتوجه زعمائهم شخصياً إلى

= كما جاء به الرسول ﷺ وتبعه خلفاؤه من بعده.

(١) استخدم المعجم عبارة «دعوة الوهابيين» بدلاً من بث دعوة الشيخ محمد بن عبد الوهاب، وهذا غير دقيق، وقد عدلت بناء على المتسود من الكلمة.

(٢) استخدم المعجم عبارة «اعتنق الوهابية» بدلاً من اعتنق دعوة الشيخ محمد بن عبد الوهاب، وهذا غير دقيق، وقد عدلت بناء على المقصود من الكلمة.

أحياناً حتى بشر خضراء على الحدود الجنوبية لنجران. وفي مواسم جني التمور يتجمع الرُّحَل منهم في الواحات العائدة لهم أو لأقربائهم من الدَّوَّاسِر المستقرين. وهم يدفعون الضرائب عند بثري الورهية والمقرن.

وكان الدَّوَّاسِر حتى وقت قريب في خصومة دائمة مع جيرانهم الشرقيين بني مرّة. وهناك بعض المواقف في طويق التي تحمل أسماء تذكرنا بالمعارك التي دارت بين القبيلتين، ومنها على سبيل المثال اسم منخفض حجلة آل مرّة حيث كادت هذه القبيلة تموت عطشاً في إحدى الغزوات، ثم هطلت فجأة زخة من المطر أنقذتها من الهلاك. وتجدر الإشارة إلى أن يام في نجران شنت أيضاً كثير من الغزوات ضد الدَّوَّاسِر (Die Beduinen, vol III, pp. 177-181) .. (انظر الجدول):

عبيداً في السابق، كما أن واحات الأفلاج أيضاً يملكها مستوطنون من الدَّوَّاسِر أو يزرعها زواج يستأجرونها من الدَّوَّاسِر الرحل. وفي المناطق الواقعة أبعد إلى الشمال، في الفرع والخرج، يمثل الدَّوَّاسِر جزءاً من السكان المستقرين، ويمثلون في الدلم، القرية الرئيسة في الخرج، أكثرية السكان. وهناك أيضاً عدد كبير من الدَّوَّاسِر في العارض والمحمل، على سبيل المثال في ضرماء، وعدد قليل في المناطق الشمالية. ويعمل الدَّوَّاسِر من الوادي بين حين وآخر في صيد اللؤلؤ في موانئ الخليج العربي، كما يعملون الآن بصفة عمال في حنول النفط. وفي البحرين يوجد منذ عام ١٨٥٤م مستوطنة للدَّوَّاسِر. ويعتقد أن جزيرة الدَّوَّاسِر^(١) في شط العرب حصلت على اسمها من مهاجرين منهم.

ويؤدّد عدد مستوطنات الدَّوَّاسِر وانتشارها الواسع الانطباع أن القبيلة قد تحولت بكاملها تقريباً إلى حياة الاستقرار. ولكن هذه خطأ كما أثبت جون فليبي John Philby الذي كان الأوروبي الأول الذي زار بلدهم. ففي منطقتهم يعيش جزء كبير من الدَّوَّاسِر حياة البدو الرحل، وتمتد منطقتهم من وادي الدَّوَّاسِر حتى وادي نساخ وحتى وادي الفروق في شرقي الجزيرة العربية. ويعيش الوداعين في الجزء الجنوبي حتى شعيب المقرن، ويعيش آل حسن في الجزء الشمالي. ويقضي المساعرة الشتاء في وادي الدَّوَّاسِر، والضيف في وادي نساخ. وفيما وراء الوديان يذهب الدَّوَّاسِر

(٢) هذه الإضافة لما ورد في كتاب «البدو» لأوبنهايم هي من عمل محقق هذا المعجم، وليست بأصل المعجم البريطاني، اعتماداً على الترجمة العربية لدار الوراق للنشر المحدودة، مع تصحيح لأسماء الأماكن والأشخاص. وقد رجعت إلى الأصل الألماني لكتاب «البدو» للتدقيق في الجداول، والتأكد من استيفاء جميع معلوماتها؛ لأن أوبنهايم كان يورد الاسم العربي مقابل الاسم بالرسم اللاتيني.

(١) انظر: الدَّوَّاسِر (منطقة وجزيرة) Dawasir (District and Island)

الدَّوَّاسِر:

عدد الخيام	منطقة التجوال	الشيخ	القبيلة
	الأفلاج		أولاً: آل حسن ^(١) :
	ليلى		١- آل عجلان ^(٢)
٦٠٠	ليلى (المدينة)	معجب بن تركي ^(٤)	أ- العجالين ^(٣)
			ب- البوراس ^(٥)
			٢- الشكرة
١٢٠	الحمير	هدال بن وقيان ^(٦)	أ- الشكرة
		عقاب بن حفيظ ^(٧)	
٦٠	القرينة		
٥٠	وسيلة		
	الحمير		ب- الحنابجة ^(٨)
٨٠	سلمى	مرضى ^(٩)	٣- الصخابرة
			٤- العمارية
١٠٠	العمار		أ- آل عمار
١٥٠	السيح		

(٥) آل بو راس من آل بازع أمراء ليلى في القديم قبل آل عجلان وهم من آل منيف بن فرج بن حسن بن صهيب بن زايد (عبدالعزیز بن إبراهيم الأحيدب).

(٦) هدال بن زايد بن وقيان من البردة من الشكرة من حسن بن صهيب بن زايد تولى إمارة البردة في الأحمر في الأفلاج بعد وفاة أبيه إلى أن توفي سنة ١٣٦٠هـ (عبدالعزیز بن إبراهيم الأحيدب).

(٧) الصحيح أن اسمه عجب بن محمد بن فرج بن حفيظ، وهو شيخ الشكرة زمن تدوين المعجم.

(٨) الحنابجة هم أحد بطون الشكرة شكر بن حسن بن صهيب بن زايد الملقوم (عبدالعزیز بن إبراهيم الأحيدب).

(٩) هو مرضى بن صويان من آل محمد من الصخابرة وآل محمد من الفرغان أولاد فرج بن حسن بن صهيب بن زايد (عبدالعزیز بن إبراهيم الأحيدب).

(١) آل حسن تشمل الفرغان والشكرة وآل عمار وهم بطون حسن بن صهيب بن زايد (عبدالعزیز بن إبراهيم الأحيدب).

(٢) العجلان هم من بطون آل منيف بن فرج الفرغان بن حسن صهيب بن زايد وهم أمراء ليلى في الأفلاج بعد آل بازع (عبدالعزیز بن إبراهيم الأحيدب).

(٣) العجالين يطلق على الفرد الواحد من العجلان أهل ليلاء في الأفلاج وهم من بطون آل منيف بن فرج الفرغان بن حسن صهيب بن زايد (عبدالعزیز بن إبراهيم الأحيدب).

(٤) معجب بن تركي بن عبدالله بن عجلان تولى إمارة النباطل في مدينة ليلى من عام ١٢٩٩ إلى أن مات سنة ١٣٣٧هـ وهو من آل منيف بن فرج بن حسن بن صهيب بن زايد (عبدالعزیز بن إبراهيم الأحيدب).

عدد الخيام	منطقة التجوال	الشيخ	القبيلة
١٠٠	الروضة		ب - آل مبارك
			ج - تميم
			٥ - القينان ^(١)
	الخرقة		٦ - الغيانات
		محمد بن وقيان ^(٢)	
		سحمي بن سحمي ^(٣)	٧ - الهواملة
			٨ - الدغمة
	انوادي - وادي النساح		ثانياً: المساعرة ^(٤) :
٦٠	انقوز	فيحان بن قويد ^(٥)	١ - ابو حسن
٦٠	نزوى	شجاع الخريم ^(٦)	٢ - ابو سباع
١٠٠	مشرف	مسفر بن هذلول ^(٧)	٣ - الشرافا
٨٠	اتنوعمة	محماس بن سويلم ^(٨)	٤ - البريك
	انهدار		٥ - آل مسرور
			ثالثاً: الرجبان:
٦٠٠	المدام		١ - الرجبان

= طهيقان من آل أبا الحسن بن مسعر بن صهيب بن زايد الملطوم (عبدالعزیز بن إبراهيم الأحيدب).
 (٦) هو شجاع بن مثبت الخريم من الخوران وهم من آل علي وآل علي من آل بو سباع من مسعر بن جري بن صهيب بن زايد الملطوم وشجاع الخريم شيخ آل بو سباع زمن تدوين المعجم (عبدالعزیز بن إبراهيم الأحيدب).
 (٧) مسفر بن هذلول من المحاوره من الشرافا أولاد حزام بن شرف بن عيسى بن صهيب بن زايد الملطوم ومسفر بن هذلول هو أمير الشرافا في زمن المعجم (عبدالعزیز بن إبراهيم الأحيدب).
 (٨) هو محماس بن يتال بن عبدالله بن سويلمة من آل سلطان من آل مهنا من بريك بن جري بن صهيب بن زايد الملطوم، ومحماس هو أمير آل بريك زمن تدوين هذا المعجم (عبدالعزیز بن إبراهيم الأحيدب).

(١) القينان هم شيوخ آل عمار من آل حسن بن صهيب بن زايد والمشهور منهم زمن المؤرخ سيف بن فهيد بن قينان شيخ آل عمار في زمانه وقد توفي سنة ١٣٧٠ هـ وهم من آل حامد بن عمار (عبدالعزیز بن إبراهيم الأحيدب).
 (٢) محمد بن وقيان بن نصار شيخ قبيلة الغيانات زمن تدوين هذا المعجم والغيانات هم أولاد غياث بن صهيب بن زايد من الأزدي من قحطان وآل وقيان من آل فادر بن غياث بن صهيب بن زايد (عبدالعزیز بن إبراهيم الأحيدب).
 (٣) سحمي بن سحمي ابن مسلم، وهو شيخ الهواملة الدواسر زمن تدوين المعجم توفي سنة ١٣٦٨ هـ، وهو من آل هويدي من الهواملة من آل محمد بن فرج بن حسن بن صهيب بن زايد الملطوم (عبدالعزیز بن إبراهيم الأحيدب).
 (٤) انظر: المساعرة Misairah.
 (٥) هو فيحان بن زابن بن سلطان بن شارع بن قويد من آل =

عدد الخيام	منطقة التجوال	الشيخ	القبيلة
			٢- المخطاطبة
٥٥٠			رابعاً: المخاريم:
	الفرعة		خامساً: آل عويمر:
٩٠	العويمر		١- آل عويمر
٥٠	المعنى		٢- آل معنى
٥٠	الناهش		٣- آل ناهش ^(١)
	الوادي - المقرن		سادساً: الوداعين:
٦٠	السُّلَيْل		١- السويلم
١٠٠			٢- آل حنيش
١٠٠			٣- آل محمد
٦٠			٤- آل صُويَّان ^(٢)
٢٠	خَيْقَان ^(٣)		
٢٠٠	مشرف		٥- الخماسين ^(٤)
٢٠	الهدار		٦- الخليف ^(٥)
			٧- الخضران ^(٦)
			٨- الدواس ^(٧)
	المبرز		٩- الحججي ^(٨)

= الهدار في الأفلاج (عبدالعزیز بن إبراهيم الأحيدب).
 (٦) الخضران من الويارين من الفرجان أولاد فرج بن حسن
 بن صهيب بن زايد الملطوم (عبدالعزیز بن إبراهيم
 الأحيدب).
 (٧) الدواس وهم من الوداعين أولاد دواس بن غاتم بن
 ناصر بن ودعان بن سالم بن زايد (عبدالعزیز بن إبراهيم
 الأحيدب).
 (٨) الحججي من الوداعين أهل السليل وهم من أولاد حججي
 بن خميس بن لاحق بن ناصر بن ودعان بن سالم بن
 زايد (عبدالعزیز بن إبراهيم الأحيدب).

(١) انظر: ناهش (آل) (Nahish).
 (٢) آل صويان من الوداعين الذين في السليل وهم من
 خميس بن بن لاحق بن ناصر بن ودعان بن سالم بن
 زيد الملطوم (عبدالعزیز بن إبراهيم الأحيدب).
 (٣) خيقان الاسم الصحيح خيران قرية لآل صويان من
 الوداعين (عبدالعزیز بن إبراهيم الأحيدب).
 (٤) هم أولاد خميس بن غاتم بن ناصر بن ودعان بن سالم
 بن زايد وديرتهم مشرف التي يطلق عليها في الوقت
 الحاضر الخماسين (عبدالعزیز بن إبراهيم الأحيدب).
 (٥) آل خليف هم آل خليف بن لاحق ناصر بن ودعان بن سالم
 بن زايد الملطوم من الوداعين وهم في السليل وفي =



عدد الخيام	منطقة التجوال	الشيخ	القبيلة
			سابعاً: الولاين:
		محمد بن درعان ^(١)	١- آل سعد
		مبارك بن علي ^(٢)	٢- آل تميم ^(٣)
			ملحقة بها:
١٠٠	تمرة		١- العمور
٢٠	كمدة		٢- الحقيان

هجر الدَّوَّاسِر:

المنطقة	الأمير	شيخ القبيلة
١- الحمر	هدال بن وقَّان ^(٣)	
٢- مشرفة	المناجي بن حفيظ ^(٤)	
٣- الوسيطا	محمد بن وقَّان ^(٥)	

(١) هو محمد بن درعان بن عريعر بن سعد بن درعان من الولاين أولاد ولمان بن غانم بن ناصر بن ودعان بن سالم بن زايد الملطوم (عبدالعزیز بن إبراهيم الأحيدب).

(٢) آل تميم من الولاين أولاد تميم بن ولمان بن غانم بن ناصر بن ودعان بن سالم بن زايد (عبدالعزیز بن إبراهيم الأحيدب).

(٣) هدال بن وقَّان شيخ الشكرة في الحمر في الأفلاج، وهو من البردة أولاد شکر بن حسن بن صهيب بن زايد الملطوم (عبدالعزیز بن إبراهيم الأحيدب).

(٤) صحبة الاسم مناحي بن سند بن محمد بن فرج بن حفيظ، وهو شيخ الشكرة زمن تدوين هذا المعجم (عبدالعزیز بن إبراهيم الأحيدب).

(٥) محمد بن وقَّان بن نصار شيخ قبيلة الغياثات زمن تدوين هذا المعجم والغياثات هم أولاد غياث بن صهيب بن زايد من الأزد من قحطان وآل وقَّان من آل فادر بن غياث بن صهيب بن زايد (عبدالعزیز بن إبراهيم الأحيدب).

الدَّوَّاسِر (منطقة وجزيرة)
Dawasir (District and Island)

٣٠-١٤-٠٠، ٤٨-٢٤-٠٠. منطقة تمتد لمسافة كبيرة على طول الضفة اليمنى لشط العرب بين سيحان والدورة، ويقع حدها الأعلى على بعد نحو ١٦ ميلاً بطريق النهر أسفل مصب نهر كازون، بينما حدها السفلي يقع على بعد ١٥ ميلاً بطريق النهر أعلى محطة تلغراف الفاو، ويبلغ طولها فيما بينهما نحو ١٩ ميلاً. وفي المنطقة كلها توجد نحو ٥٠ قرية صغيرة (من ٥ إلى ١٥ كوخاً) تسكنها قبائل مختلفة. والناس أقرب إلى البدو الرحل في عاداتهم، ويمكن أن ترى أكواخاً قديمة مهجورة فيما عدا مكان واحد يعرف بكوت الخليفة^(١) يقطنه جماعة المتفق. والنخيل هناك قليلة نسبياً والمحصولات فقيرة، ولكن القوارب الشراعية للأهالي تجمع تموراً من النوع الرديء للتصدير.

وتقع جزيرة الزيادة بين شط العرب والدَّوَّاسِر ضمن الأميال الستة العليا لامتدادها. وفي الجزء الذي تنتهي فيه تبدأ سلسلة من الجزر المنخفضة الضيقة تسمى الدَّوَّاسِر أيضاً وتبدأ من الجانب المقابل الإيراني للنهر ممتدة إلى نحو ستة أميال.

وفيما عدا هذا الجزء الذي يبدو أنه غير مسكون، في مقابل جزيرة الزيادة تتكون بلاد الدَّوَّاسِر من المناطق الآتية بالنظام الذي يتحدر به النهر:

=

(١) انظر: كُوت الخَلِيفَة Kut-Al-Khalifah.



الاسم	امتداده على النهر	السكان	ملحوظات
الدَّوَّابِ ^(١)	ثلاثة أميال.	نحو ١٢٥٠ نسمة من قبائل مختلطة.	تقدر موارد الدخل بنحو ١٠,٠٠٠ نخلة، و١٠٠ رأس من الأبقار، و٢٥٠ رأساً من الأغنام والماعز، وستة جمال.
السَّيَّة ^(٢)	٤-٥ أميال.	نحو ٤٥٠ نسمة من قبائل مختلفة.	فيها نحو ٣٠٠٠ نخلة، ومن الحيوانات هناك ٥٠ من الأغنام والماعز، و١٢ حصاناً. وهذه البقعة مدينة باسمها لسلطان تركيا الذي كانت من أملاكه حيث كانت تديرها دائرة الأوقاف السَّيَّة.
الفدَّاغِيَّة ^(٣)	٤-٥ أميال.	١٠٠٠ نسمة من آل محيسن من فرع بيت كتعان.	تقدر نخيل هذا الموقع بنحو ٥٠٠٠ نخلة، وأما الحيوانات فهي ١٠٠ رأس من الأبقار، و١٥٠ رأساً من الأغنام والماعز، و١٠٠ حصان. ويسمى الخور الذي يكون الحد الأعلى لهذه المنطقة ويفصلها عن السَّيَّة باسم خور الفدَّاغِيَّة وكان في وقت ما مشهوراً كماوى لقراصنة النهر.

ويتضح من هذا الجدول أن المجموع الكلي للسكان الدَّوَّاسِر المستقرين هو نحو ٢٧٠٠ نسمة، وأن عدد النخيل يبلغ ١٨,٠٠٠ نخلة (Gazetteer .of the Persian Gulf).

(١) انظر: الدَّوَّابِ Dawath.

(٢) انظر: السَّيَّة Saniyah.

(٣) انظر: الفدَّاغِيَّة Faddaghiyah.

الدَّوَّاسِر (وادي) (Dawasir (Wadi))

انظر: الدَّوَّاسِر (وديان) (Dawasir (Widyan)).

الدَّوَّاسِر (وديان) (Dawasir (Widyan))

أرسلت المسودة الرئيسة إلى ليتشمان Leachman في ٢٧ يونيو ١٩١٤م^(١).

تعد منطقة وديان الدَّوَّاسِر^(٢) هي الأصعب من حيث إمكان الوصول إليها، وبالتالي أقل منطقة معروفة في نجد باستثناء وادي سبيع.

ملحوظات عامة:

توصف منطقة وديان الدَّوَّاسِر أنها منطقة منخفضة، أو نمط من المنخفضات الرملية الرتيبة التي تملأ جزءاً كبيراً من الفضاء الواقع بين جبال طويق في الشمال الشرقي والربع الخالي في الجنوب الشرقي ووادي سبيع في الغرب، وانحدارها العام هو من الغرب إلى الشرق. والسَّيْل التي تعد أعظم أقسامها الفرعية انخفاضاً وأكثرها بعداً نحو الشرق، توفر منفذاً مشتركاً باتجاه صحراء الدَّهْنَاء لتصريف مياه روافد وديان الدَّوَّاسِر، فيما عدا وادي حمام.

منطقة السَّيْل^(٣) الضرعية:

تقوم منطقة السَّيْل الفرعية بين قطع جبلية منعزلة بدون ترتيب من جبال طويق عند النقطة التي تتوقف فيها هذه السلسلة عن الامتداد نحو الجنوب^(٤). وهي تقع على مسافة خمسة أيام (ربما ٨٠ ميلاً أو ١٠٠ ميل) إلى الجنوب، ونوعاً ما إلى الغرب، من الجزء المسكون من منطقة الأفلاج^(٥). ويتكون القسم الجنوبي من السَّيْل من كتلة منفصلة من التلال التي ترتبط فيها سلسلة قمم مع ركن من جبال طويق على مسافة تقدر بنحو ١٥ أو ٢٠ ميلاً إلى الشمال، وليست متصلة اتصالاً تاماً يمنع جريان وديان الدَّوَّاسِر نحو الشرق. ويسمى قسم تلال السَّيْل الواقع مباشرة غرب قرية تمره بجبل تمره، ويعرف أحد خشومها التي تمر به طريق إلى الغرب نحو المنطقة الفرعية من وديان الدَّوَّاسِر باسم فريدة الجوبة. والسَّيْل ليست منطقة كبيرة فهي تضم نحو ١٢ قرية فقط تقع مع مزارع النخيل على مسافات تقدر بعدة أميال على الشعاب المنحدرة من التلال الجنوبية. وفيما يأتي بيان بالقرى والأمكنة المهمة الأخرى هناك:

(٣) انظر: السَّيْل Salayil.

(٤) هذا غير صحيح، فمن المعلوم أن جبال طويق تستمر نحو الجنوب بعد فحة وادي الدَّوَّاسِر حتى نهايتها في جبل خطمة (انظر: عبدالله الوليعي، جيولوجية وحيومورفولوجية المملكة العربية السعودية).

(٥) انظر: السَّيْل Salayil.

(١) يبدو أن مؤلف المعجم أرسل المادة إلى ليتشمان Leachman ونسي استرجاعها منه؛ إذ إنه يحيل إليها مرات عديدة ولكن القارئ يبحث عن الإحالة فلا يجد شيئاً سوى الإحالة لذلك قمت بإيراد المادة الموجودة في معجم الخليج العربي (Gazetteer of the Persian Gulf) للناكدة.

(٢) تشمل منطقة وديان الدَّوَّاسِر حسب وصف المعجم كل المنطقة التي تقع جنوب الأفلاج وحتى مشارف نجران؛ أي إن وادي الدَّوَّاسِر المعروف يقع في وسطها.



الاسم	الموقع	المنازل والسكان	الملاحظات
أم القلعات ^(١)	عند أسفل جبل ثمره، على الجانب الشرقي منه.	مضرب لخسيام بدو الدَّوَّاسِر.	فيها شعاب كبيرة تتجمع بها مياه الأمطار.
بلاد آل ضُوَيَّان ^(٢)	على بعد عدة أميال جنوب غرب بلاد آل محمد.	١٠٠ منزل لآل ضُوَيَّان من الدَّوَّاسِر.	فرية عادية، بها آبار تحتوي على ماء جيد على عمق ٤ قامات.
بلاد آل محمد ^(٣)	أبعد قرى المنطقة شرقاً (ربما باستثناء قرية الدحلة) في السَّيْل ^(٤) .	٢٠٠ منزل لآل محمد من الدَّوَّاسِر.	توجد أربعة محلات عامة تتاجر في العباءات والمنسوجات والبن والأسلحة والذخيرة، وتتم بعض التجارة أيضاً في المنازل الخاصة. وهناك عدد من المنازل بتألف من أدوار علوية. وتوجد مزارع نخيل كبيرة تحتوي ربما على ٥٠٠٠ نخلة، يزرع بينها القمح والشعير والذرة والبرسيم فضلاً عن زراعتها في الحقول المفتوحة. وفيها مسجد كبير تقع بالقرب منه ثلاثة آبار كبيرة جيدة الماء على عمق ٥ قامات.
ثمره ^(٥)	قرية في أقصى غرب القرى الشابتة في السَّيْل، على بعد نحو ٣٠ ميلاً غرب بلاد آل محمد.	١٥٠ منزلاً للعمور من الدَّوَّاسِر ^(٦) .	فيها زراعة وحيوانات مما هو معروف، ما عدا الخيول التي لا يوجد منها شيء. والماء في الآبار جيدة، وهو على عمق ٤, ٤, ٤ قامات.

= روية والإمارة فيهم وآل فاران آل دمجان وآل شبيب وآل حمدان (عبدالعزیز بن إبراهيم الأحيدب).

(٤) السليل وهي محافظة وغالب سكانها من الوداعين (عبدالعزیز بن إبراهيم الأحيدب).

(٥) انظر: ثمره Tamrah. ديره العمور من تغلب ابن وائل من ربيعة (عبدالعزیز بن إبراهيم الأحيدب).

(٦) العمور من تغلب بن وائل من ربيعة بن نزار (عبدالعزیز بن إبراهيم الأحيدب).

(١) انظر: القلعات (أم) (Qilaat (Umm-Al).

(٢) انظر: ضُوَيَّان (بلاد آل) (Dhuwaiyan (Bilad-Al). آل ضويان من خميس بن لاحق بن ناصر بن ودعان بن سالم بن زايد الملطوم (عبدالعزیز بن إبراهيم الأحيدب).

(٣) انظر: محمد (بلاد آل) (Muhammad (Bilad Al). آل محمد هم أولاد محمد بن دليم بن لاحق بن ناصر بن ودعان بن سالم بن زايد الملطوم الأزدي وتشمل آل =

الاسم	الموقع	المنازل والسكان	الملاحظات
ختيجان ^(١)	على بعد أميال قليلة شمال شرق تمرة.	٥٠ منزلاً لآل ضُوَيَّان ^(٢) من الدَّوَّاسِر.	المساكن منتشرة بين مزارع النخيل، والماء على عمق أربع قامات.
خيران ^(٣)	على بعد ميل أو ميلين إلى الشرق من تمرة.	٢٠ منزلاً لآل فَرَّاج ^(٤) من الدَّوَّاسِر.	...
الدحلة ^(٥)	بالقرب من بلاد آل محمد.	١٠ منازل لآل حنيش من قبيلة الدَّوَّاسِر ^(٦) .	تحط بالقرية تلال تجعل موقعها حصيناً. ويوجد الماء على عمق ٦ قامات، كما توجد بعض مزارع النخيل التي يتخلل وسطها زراعات أخرى.
طمنة ^(٧)	بين بلاد آل محمد ^(٨) وتمرة.	٥٠ منزلاً لآل حجي من الدَّوَّاسِر ^(٩)
الفرعة ^(١٠)	من الممكن أن تكون مطابقة لبلاد آل ضُوَيَّان أعلاه أو مع الختيجان أدناه.

(٦) آل حنيش هم من آل دليم بن لاحق بن ناصر بن ودعان بن سالم بن زايد الملطوم ويتفرعون إلى آل نادر والإمارة فيهم وآل مشعي آل فرحان آل زويعل (عبدالعزیز بن إبراهيم الأحيدب).
(٧) انظر: طَمَنَة Tamnah.
(٨) آل محمد وهم من أولاد دليم بن لاحق بن ناصر بن ودعان بن سالم بن زايد من الأزد من قحطان (عبدالعزیز بن إبراهيم الأحيدب).
(٩) آل حجي هم من أولاد خميس بن لاحق بن ناصر بن ودعان بن سالم بن زايد من الأزد من قحطان (عبدالعزیز بن إبراهيم الأحيدب).
(١٠) انظر: الفُرْعَة Faraah؛ وهذه ليست الفرعة الموجودة بوادي الدَّوَّاسِر التي سيأتي الحديث عنها فيما بعد.

(١) انظر: ختيجان Khataijan. وهي حي قديم بجانب خيران، وقد طغت عليها خيران واندثر الاسم فلم يعد يذكره أحد.
(٢) الضويان وهم أولاد خميس بن لاحق بن ناصر بن ودعان بن سالم بن زايد ويتفرعون إلى آل فراج وآل عبدالقادر وآل هميل وآل مطيع وآل حليم (عبدالعزیز بن إبراهيم الأحيدب).
(٣) انظر: خَيْرَان Khairan.
(٤) آل فراج من آل ضويان بن خميس بن لاحق بن ناصر بن ودعان بن سالم بن زايد (عبدالعزیز بن إبراهيم الأحيدب).
(٥) انظر: الدحلة Dahlah.



الاسم	الموقع	المنازل والسكان	الملحوظات
قرية الجاهلية ^(١)	على الجانب الغربي من جبل تمرة عند الحدود الغربية للسلييل.	المكان الذي يخيم فيه البدو من قبيلة الدَّوَّاسِر في الصيف.	هناك ثمانية آبار جيدة الماء على عمق ١٢ فامة، ويقال إن الأطلال الموجودة هنا نمدينة تعود إلى عصر ما قبل الإسلام. ويذكر التقرير عدداً من الأحجار ذات النحت والنقوش. وطبقاً للروايات المحلية كان يمر طريق من هنا في وقت ما يؤدي إلى سمالك ملك عاد في الربع الخالي.
الكبكية ^(٢)	على بعد عدة أميال إلى الشمال من تمرة ^(٣) .	١٠٠ منزل للعمور من الدَّوَّاسِر.	بعض المساكن آكواخ ومتفرقة بين مزارع النخيل، والماء على عمق ٣ قامات.
المثناة	إلى الغرب من بلاد آل محمد.	٧٥ منزلاً للدواس من الدَّوَّاسِر ^(٤)
المرقاب ^(٥)	على بعد بضعة أميال شرق تمرة.	٢٥ منزلاً لآل ناصر من الدَّوَّاسِر ^(٦)
المقابل ^(٧)	بين بلاد آل محمد وتمرة.	١٠٠ منزل للسويلم من الدَّوَّاسِر ^(٨)

ومن هذا الجدول يتضح أن سكان السلييل المستقرين أقل من ٥٠٠٠ نسمة. والتربة في السلييل رملية، والماء يأتي بلا استثناء من الآبار، ويزرع القمح والشعير والنخيل ويروي بواسطة سواني تعمل بها الجمال والثيران. والمنازل كلها تقريباً من الطين والحجر.

= الأفلاج (عبدالعزیز بن إبراهيم الأحيدب).

(٥) انظر: المرقاب Murqab.

(٦) آل ناصر ويقال لهم آل عريمة وهم من آل زايد بن غانم بن ناصر بن ودعان بن سالم بن زايد (عبدالعزیز بن إبراهيم الأحيدب).

(٧) انظر: المقابل Muqabil.

(٨) آل سويلم بن غانم بن ناصر بن ودعان بن سالم بن زايد ويتفرعون إلى آل بنيان والضغمة والجماعين وآل قرون وآل ودبان (عبدالعزیز بن إبراهيم الأحيدب).

(١) انظر: الجاهلية (قرية) (Qaryat-Al) Jahiliyah. يطلق عليها في الوقت الحاضر قرية الفاو وهي من بلاد قبيلة كندة في الجاهلية وكندة هو ثور بن عفير بن عدي بن الحارث بن مرة بن أدد بن زيد بن يشجب بن عريب بن زيد بن كهلان بن سبأ من نبطان (عبدالعزیز بن إبراهيم الأحيدب).

(٢) انظر: الكبكية Kabkabiyyah.

(٣) الصحيح أنها إلى الشمال الغربي من تمرة.

(٤) الدواس وهم من أولاد غانم بن ناصر بن ودعان بن سالم بن زايد ويتفرعون إلى آل عبيد وآل مخيزيم وآل هاجد وآل عبد الهادي والمجالين وهم غير عجالين =

منطقة حُمام الفرعية:

يقال إن الوادي يبلغ نحو ١٠٠ ميل في الطول، وبناء على أحد التقارير فإن مياه وادي سبيع، الواقع في أقصى غرب نجد الجنوبية، تدخل على وادي الدَّوَّاسِر عند نقطة ما في مجراها. وفيما يأتي جدول للأمكنة الرئيسة المسكونة التي يتردد إليها الناس:

تقع حُمام بين السُّلَيْل والأفلاج ولكنها أقرب إلى السُّلَيْل، وربما على بعد ٢٠ أو ٢٥ ميلاً فقط منها^(١). وهي بقعة صغيرة ليست قاحلة تنتج القمح والتمر بواسطة الري حيث إن بها آباراً كثيرة وقصرين يسكن في كل منهما عائلة من الوداعين من الدَّوَّاسِر من السُّلَيْل. ومع أن حمام تعد جزءاً من وديان الدَّوَّاسِر فإن سيولها تنصرف مستقلة إلى انصحراء الشرقية، ولا تتحد مع أودية منطقة السُّلَيْل وباقي المنطقة إلى الجنوب الغربي، ولا هي تجري باتجاه الشمال الشرقي إلى منخفض المقرن الذي يعد الحد بين الأفلاج ووديان الدَّوَّاسِر في تلك الجهة.

منطقة وادي الدَّوَّاسِر الفرعية:

= الإرسابات الرملية وغيرها، فلا يوجد مجرى واضح للوادي سوى في جزئه الشرقي الذي ينتهي في رمال الرُّبْع الحَالي بفضل بعض الروافد الصغيرة من جبال طَوَيْق. وتشغل منطقة الصرف للنظام النهري القديم لَوَادِي الدَّوَّاسِر أجزاء من الدرع العربي والرف العربي. وقد أَدَّى البناء التكتوني لكثلة مرتفعات السَّرَوَات والحِجَاز إلى ميلها باتجاه الشمال والشمال الشرقي، وبهذا الاتجاه يسير وادياً تَتْلِيَتْ وَيَبِشَّةٌ حتى إذا وصلا إلى حدها الشمالي انحرفا نحو الجنوب الشرقي بزاوية حادة نتيجة وجود صدع المَدِينَة-السُّوَيْبَة، كما أن وادي زَنْبِيَّة ووَادي تَرْبِيَّة يتبعان اتجاه ميل الجزء الشمالي من منطقة الصرف نحو الجنوب الشرقي بفضل وجود تلك الصدوع التي تتجه من الشمال الغربي نحو الجنوب الشرقي. ومن أهم روافد الوادي الرئيسة الآتية أسماؤها، علماً أن مياهها من النادر أن تصل إلى وادي الدَّوَّاسِر: وادي تَرْبِيَّة (السُّوَيْبَة - سَبِيح)، ووَادي زَنْبِيَّة، ووَادي بِيَشَّة، ووَادي تَتْلِيَتْ.

المنطقة الفرعية الأساسية من وديان الدَّوَّاسِر هي وادي الدَّوَّاسِر الذي ينصرف إلى السُّلَيْل من الغرب، وموقع بداية الوادي غير مؤكدة^(٢) ولكن

ويطلق عادة اسم وادي الدَّوَّاسِر على المنطقة الممتدة بين نقطة التقاء وادي تَتْلِيَتْ مع وادي الفَرْشَة غرباً والرُّبْع الحَالي شرقاً. وتندفق مياه وادي الدَّوَّاسِر نحو سهل فسيح تتركب فيه الإرسابات غربي حافة طَوَيْق، وبالتحديد فيما بين الحَمَّاسِيين واللَّدَام عند الحد الشرقي للدرع العربي الذي علته طبقات من الحجر الرملي التابعة لتكوين الوَجِيد. وتغطي رمال عِرْق الوَادِي هذه المنطقة مما لا يمكن معه دراسة الوادي دراسة جيومورفولوجية أو تبين مسير المجرى القديم للوادي، بل إن عِرْق الوَادِي يستمر غرباً ليصل إلى السهول التي ينتهي إليها وادياً الفَرْشَة وتَتْلِيَتْ. ويخترق وادي الدَّوَّاسِر حافة طَوَيْق الجبورية الجورامية عند درجة عرض ٢٨° ٢٠ شمالاً ورُخْط طول ٢٥° ٤٥ شرقاً من الغرب إلى الشرق بمجرى مستمر ذي نعرج بسيط لمسافة نحو ٥٠ كم (يراجع الكتاب للمزيد من التفاصيل).

(١) انظر: حُمام Hamam.

(٢) قد فضل الحديث عن وادي الدَّوَّاسِر وروافده عبد الله الرليعي في كتابه (جيولوجية وحيومورفولوجية المملكة العربية السعودية) فيرجع إليه، ومن ذلك: بعد وادي الدَّوَّاسِر النظام النهري القديم الوحيد الذي يخترق حافة طَوَيْق في جزئها الجنوبي. ويخترق مجرى الرادي الطبقات الجيولوجية الباليوزوية والميسوزوية لمسافة ٢٠٠ كم. ومستجمع الأمطار لروافده العليا كبير جداً يبلغ نحو ١٥٠,٠٠٠ كم مربع؛ إذ يغطي تقريباً كل هضبة الحِجَاز بين مدينتي الطائف وأبها، وكان الوادي ينتهي في سوس الرُّبْع الحَالي في جزئه الغربي ويصل إلى الخليج العربي. وأهم روافده هي أودية تَتْلِيَتْ وَيَبِشَّة وَزَنْبِيَّة وَسَبِيح. وفي هذه الأيام لا يوجد نهر في هذه المنطقة بل وادٍ قد شوهدت مجراه =

الاسم	الموقع	المنازل والسكان	الملاحظات
بلاد آل حامد ^(٢)	نحو ١٢ ميلاً غرب اللدّام.	١٥٠ منزلاً لفرعي آل حامد والعريمة من الدّوَّاسِر ^(٣) .	تشبه عُصَيْل. هذه القرية تنقسم إلى حين لكل منهما شيخ، وفي كل منهما مسجد ونخل كثير يزور بينه القمح. والآبار عمقها ٥,٥ قامات والماء جيد. وفيها بعض الخيول عدا الحيوانات الأخرى.
بلاد الحنابجة ^(٤)	على بعد نحو ٢٠ ميلاً شمال شرق اللدّام.	٢٠٠ منزل للحنابجة من الدّوَّاسِر.	هي قرية عادية ليس لها سوق، وتشتري البضائع من اللدّام، وفيها مزارع كبيرة للتخيل الذي يزور بينه القمح والبرسيم، وماؤها يأتي من عمق ٥ قامات، وهو جيد نوعاً ما. وفيها بعض الخيول عدا الحيوانات المعروفة.
الثَّمَامِيَّة ^(٥)	على بعد نحو ٢٠ ميلاً إلى الشرق من اللدّام.	٣٥٠ منزلاً للدّوَّاسِر.	تضم قريتين مسورتين منفصلتين على مسافة قصيرة من بعضهما البعض؛ واحدة تحتوي على ١٥٠ منزلاً تسمى قصر العويدات، والأخرى وتتكون من ٢٠٠ منزل تسمى قصر الشرافا. ويتكون سكانها من فروع الدّوَّاسِر الذين يسكنونها ولكل منهما شيخها الخاص. والماء حلو على عمق ٥ قامات والزراعة والماشية من النوع المعتاد.
الحويزة ^(٦)	على بعد نحو ١٢ ميلاً من اللدّام في اتجاه الفرعة.	١٥٠ منزلاً للعوامر من الدّوَّاسِر.	لهذه القرية ثلاث بوابات ولا شيء آخر يميزها.

(٥) انظر: الثَّمَامِيَّة *Thamamiyah*. وهي التي يطلق عليها في الوقت الحاضر الشرافا منسوبه إلى قبيلة الشرافا أولاد شرف بن عيسى بن صهيب بن زايد (عبدالعزیز بن إبراهيم الأحيدب).
(٦) انظر: الحويزة *Huwaizah*. من قرى الشوايق من الرجبان من سالم بن زايد (عبدالعزیز بن إبراهيم الأحيدب).

(١) هناك عدم دقة في ذكر المسافات، فهي أكبر من الواقع.
(٢) انظر: حامد (بلاد آل) *Hamid (Bilad Al)*.
(٣) آل عريمة هم أحد بطون آل غانم بن ناصر بن ودعان بن زايد الملطوم (عبدالعزیز بن إبراهيم الأحيدب).
(٤) انظر: الحنابجة (بلاد) *Hanabizjah (Bilad)*. سميت الحنابجة على اسم أحد بطون الشكرة ويقال لهم الحنابجة من شكر بن حسن بن صهيب بن زايد (عبدالعزیز بن إبراهيم الأحيدب).

الاسم	الموقع	المنازل والسكان	الملاحظات
الدارسة ^(١)	إلى الشرق من اللدّام على مسافة ١٥ إلى ٢٠ ميلاً.	١٠٠ منزل للشكرة من الدّوَّاسِر ^(٢) .	قرية عادية فيها بوابتان كبيرتان.
الراكة ^(٣)	تقع بين كمدة والرويسة.	بقعة ظليلة فيها مجموعة من أشجار الأراك.	لا يوجد فيها ماء.
الرويسة ^(٤)	على بعد نحو ١٥ ميلاً إلى الشرق مع ميل قليل إلى الشمال من اللدّام ^(٥) .	٧٠ منزلاً لفرع آل رشدان ^(٦) من الدّوَّاسِر.	قرية عادية إلا أن النخيل فيها قليل، وكان هناك الكثير سابقاً ولكن يقال إن عبدالله بن فيصل الأمير السعودي ^(٧) قطعه أثناء انسحابه من وادي الدّوَّاسِر.
صبحا ^(٨)	إلى الغرب قليلاً من كمدة، وأبعد إلى الشرق من الرويسة.	١٥٠ منزلاً لفرع الشرافا من الدّوَّاسِر.	أوصافها تطابق وصف إحدى قرى الشامية أدناه.
الصيحة ^(٩) (غير متأكدين من تهجتها)	على بعد بضعة أميال شرقي الضائن.	مضرب لخيام بدو الدّوَّاسِر في الصيف.	فيها ستة آبار من الماء الحلو على عمق نحو أربع قامات.
الضائن ^(١٠)	في أقصى الغرب من وادي الدّوَّاسِر، وربما على بعد ٣٥ ميلاً غرب اللدّام.	أرض مطروقة يتردد عليها بدو الدّوَّاسِر.	فيها ١٢ بئراً بها مياه جيدة عمقها ٥ قامات.

(١) انظر: الدارسة Darsah.

(٢) الشكرة هم أحد أولاد شكر بن حسن بن صهيب بن زايد الملطوم (عبدالعزیز بن إبراهيم الأحيدب).

(٣) انظر: الرّاكّة Rakah.

(٤) انظر: الرّوَيْسَة Ruwaish.

(٥) إلى الشرق من اللدّام بنحو ٨ كم.

(٦) آل رشدان من المصارير وهم من تغلب بن وائل من ربيعة ومن بلدانهم الرويسة (عبدالعزیز بن إبراهيم الأحيدب).

(٧) استخدم المعجم عبارة «الأمير الوهابي» بدلاً من الأمير السعودي، وهذا غير دقيق، وقد عدلت بناء على المقصود من الكلمة.

(٨) انظر: صبحا Sabhah.

(٩) انظر: الصَّيْحَة Subaihah.

(١٠) انظر: الضائن Dhain.



الاسم	الموقع	المنازل والسكان	الملاحظات
عَصَيْل ^(١)	إلى الغرب من اللدّام ربما على بعد ٩ أميال.	٥٠٠ منزل للولامين من الدَّوَّاسِر من فرع آل مانع وآل سعد ^(٢) .	تنقسم البلدة إلى حيين هما: فريق آل مانع ^(٣) ، وفريق آل سعد ^(٤) . ويشرف على كل منهما شيخ من القسم الذي ينتمي إليه. ولكثير من المنازل أدوار عليا، وهي تبني من لبن مجفف في الشمس وتشبع بالطين، وبعضها يبيض بالجبس. وفيها مسجدان كبيران ومدرستان ^(٥) مهمتان وليس للمكان سوق، وتجلب البضائع من اللدّام أو تشتري من سوق الخميس في المشرف. ومزارع النخيل فسيحة جداً، ومن محاصيلها أيضاً التين، والخوخ والرمان والعنب واللوز، كما يزرع فيها النخيل، ويزرع بين أشجاره القمح والشعير والذرة. والماء جيد، ويوجد على عمق ٥ قامات، وفيها عدد من الخيول إلى جانب الحيوانات الأخرى.
الفرعة ^(٦)	نحو ٢٠ ميلاً غرباً مع ميل إلى الجنوب من اللدّام. وهي القرية الثابتة في أقصى الغرب من وادي الدَّوَّاسِر ^(٧) .	١٥٠ منزل للناهش من الدَّوَّاسِر ^(٨) .	للقرية مدخل واحد فقط ويوجد بها النخيل المعتاد والحبوب والماشية. ويبلغ عمق آبارها ٥ قامات، ومياهها مالحة قليلاً.

(٦) انظر: الفرعة Faraah. الفرعة وهي عده فرع منها فرعة آل عويمر وآل معني وكذلك فرعة آل ناهش وكذلك فرعة آل عريمة وهذه البطون ترجع إلى غانم بن ناصر بن ودعان بن سالم بن زايد الملقوم (عبدالعزیز بن إبراهيم الأحيدب).

(٧) لا تبعد عن اللدّام بأكثر من خمسة كيلومترات.

(٨) آل ناهش هم أحد بطون آل زايد بن غانم بن ناصر بن ودعان بن سالم بن زايد الملقوم والفرعة ويقال الفرع من ديار آل عويمر (عبدالعزیز بن إبراهيم الأحيدب).

(١) انظر: عَصَيْل Asa'il، وهو اسم قديم للولامين، وقد اتحصر فيما بعد ليشمل نخيل الولامين، ثم اندثر ولم يعد يستخدم.

(٢) السعد وآل مانع من من الولامين وهم أولاد ولمان بن غانم بن ناصر بن ودعان بن سالم بن زايد (عبدالعزیز بن إبراهيم الأحيدب).

(٣) انظر: مانع (فريق آل) (Mana (Fariq-Al).

(٤) انظر: سَعَد (فريق آل) (Saad (Fariq-As).

(٥) مدارس من نوع الكتاتيب التي تعلم مبادئ الدين الحنيف وتراءة القرآن.

الاسم	الموقع	المنازل والسكان	الملاحظات
القويز ^(١)	على بعد ميل أو ميلين غرب النويمة ^(٢) .	٣٠٠ منزل لفرع آل أبو الحسن ^(٣) من الدَّوَّاسِر.	فيها مزارع نخيل واسعة، وشيء من زراعة الحبوب. ويوجد نحو ٦٠ حصاناً عدا الحيوانات الأخرى. ويبلغ عمق آبارها ٥ قامات، والماء فيها على شيء من الملوحة. وفيها بئر كبيرة جداً تسمى دبوس تقع داخل القرية، وهي أعمق قليلاً وتنتج ماء أفضل.
كمدة ^(٤)	على بعد نحو ٢٥ ميلاً شرق اللدّام في أقصى الشرق من القرى الثابتة في وادي الدَّوَّاسِر.	٥٠ منزلاً للحقبان من الدَّوَّاسِر ^(٥) .	النخيل هنا قليل جداً، ولكن زراعة القمح والبرسيم منتشرة في الحقول المكشوفة، والماء مالح وعلى عمق ٣ قامات.
اللدّام ^(٦)	في وسط وادي الدَّوَّاسِر تقريباً.	٠٠٠	انظر مقالة اللدّام.
المستجدة ^(٧)	بعيدة إلى الغرب ونوعاً ما إلى الجنوب من اللدّام، ومن الممكن أن تكون فيما وراء حدود وادي الدَّوَّاسِر ^(٨) .	مضارب لخيام بدو الدَّوَّاسِر في فصل الصيف.	فيها نحو ٢٥ بئراً في داخل مساحة قدرها ٤ أو ٥ أميال، وعمقها من ٣-٤ قامات والماء جيد.

(١) انظر: القَوَيز Quwaiz. القويز من ديار آل أبا الحسن بن مسعر بن جري بن صهيب بن زايد (عبدالعزیز بن إبراهيم الأحيدب).

(٢) النويمة من بلدان آل بريك بن جري بن صهيب بن زايد (عبدالعزیز بن إبراهيم الأحيدب).

(٣) صحة الاسم آل أبا الحسن بن مسعر بن جري بن صهيب بن زايد (عبدالعزیز بن إبراهيم الأحيدب).

(٤) انظر: كَمَدَة Kamidah. من قرى الحقبان وهم من تغلب بن وائل من ربيعة بن نزار (عبدالعزیز بن إبراهيم الأحيدب).

(٥) الحقبان هم أحد بطون تغلب بن وائل من ربيعة ومن ديارهم كمدة (عبدالعزیز بن إبراهيم الأحيدب).

(٦) انظر: اللدّام Dam Or Ildam. بلد لقبيلة الرجبان من سالم بن زايد (عبدالعزیز بن إبراهيم الأحيدب).

(٧) انظر: المُسْتَجِدَّة Mustajidd. هي فعلاً بعيدة جداً عن وادي الدَّوَّاسِر، بل بالقرب من رنية.



الاسم	الموقع	المنزل والسكان	الملحوظات
المشرف ^(١)	ميلان أو ثلاثة شمال غرب اللدّام ^(٢) .	٣٥٠ منزلاً للخماسين ^(٣) من الدّوَّاسِر.	فيها سوق تحثوي على نحو ٨٠ محلاً على شكل متوازي أضلاع متجه إلى الشمال الشرقي والجنوب الغربي، وفي الوسط يوجد سوق يرتادها البدو بالسمن والصفوف، وبها مقر القاضي. ومن النواحي الأخرى فهي قرية عادية.
المتلا ^(٤)	على بعد نحو ٨ أميال جنوب شرق اللدّام ^(٥) .	٣٠٠ منزل للمخاريم ^(٦) من الدّوَّاسِر.	الماء في الآبار على عمق ٣ قامات وسيد نوعاً ما وزراعة النخيل كثيرة.
المقابل ^(٧)	على بعد نحو ٥ أو ٦ أميال إلى الشرق ونوعاً ما إلى الجنوب من اللدّام.	١٥٠ منزلاً للخطاطبة ^(٨) من الدّوَّاسِر.	قرية متوسطة الحجم.
نَزْوَى ^(٩)	نحو ١٥ ميلاً شرق وإلى الشمال قليلاً من اللدّام ^(١٠) .	٢٠٠ منزل لقرع آل بو سباع من الدّوَّاسِر ^(١١) .	فيها مزارع للنخيل يشهد لها بالكثرة، وهي تنتج أيضاً التين والعنب والبطيخ، ويزرع القمح بين النخيل أو في الحقول المكشوفة، وعمق الآبار ٥ قامات، والماء جيد نوعاً ما. ويقال إنه يوجد نحو ٦٠ حصاناً هنا.

- (١) انظر: المشرف Mishrif. هي التي يطلق عليها في الوقت الحاضر الخماسين على اسم قبيلة الخماسين من الوداعين (عبدالعزیز بن إبراهيم الأحيدب).
- (٢) لقد التحمت هي واللدّام مع الخماسين مع التوسع العمراني.
- (٣) الخماسين هم أولاد خميس بن غانم بن ناصر بن ودعان بن سالم بن زايد الملطوم وسميت الخماسين على اسمهم وكان اسمها قديماً مشرفاً (عبدالعزیز بن إبراهيم الأحيدب).
- (٤) انظر: المتلا Matalah. من قرى المخاريم وهم أولاد منع بن سالم بن زايد الملطوم (عبدالعزیز بن إبراهيم الأحيدب).
- (٥) غرب اللدّام بميل نحو الجنوب على مسافة نحو ثلاثة أميال.
- (٦) ورد في النص الإنجليزي تهجتها Makhirib. الصحيح = الملطوم (عبدالعزیز بن إبراهيم الأحيدب).
- (٧) انظر: المقابل Muqabil. من قرى الرّجبان من آل سالم بن زايد تقع جنوب شرق من بلد اللدّام (عبدالعزیز بن إبراهيم الأحيدب).
- (٨) الخطاطبة هم أحد بطون قبيلة الرّجبان بن سالم بن زايد (عبدالعزیز بن إبراهيم الأحيدب).
- (٩) انظر: نَزْوَى Nazwah. نزوى من قرى آل بو سباع من المساعدة من جري بن صهيب بن زايد تقع شرقاً عن التويعة بميل إلى الشمال (عبدالعزیز بن إبراهيم الأحيدب).
- (١٠) تقع شرق اللدّام بنحو ٦ كم فقط (عبدالعزیز بن إبراهيم الأحيدب).
- (١١) آل بو سباع من المساعدة من جري بن صهيب بن زايد الملطوم من ديارهم نزوى (عبدالعزیز بن إبراهيم الأحيدب).

الاسم	الموقع	المنازل والسكان	الملحوظات
النَّفْجَان ^(١)	إلى الغرب من المشرف على مسافة ليست كبيرة.	٤٠٠ منزل للولامين من الدَّوَّاسِر ^(٢) .	من الممكن أن تكون مطابقة لأسيل المذكورة أعلاه.
النُّوَيْمَةَ ^(٣)	على بعد نحو ١٢ ميلاً شرق وإلى الجنوب قليلاً من اللَّدَام.	١٥٠ منزلاً لفرع آل بريك من الدَّوَّاسِر ^(٤) .	فيها مزارع نخيل ضخمة، ويزرع بها بعض القمح والشعير وبصفة خاصة بين النخيل. والآبار على عمق ٤-٥ قامات وتحتوي ماء عذباً بدرجة متوسطة. وفيها نحو ٣٠ حصاناً عدا الحيوانات الأخرى.
وعِيفْرَةَ ^(٥)	على بعد ١٥ - ٢٠ ميلاً جنوب شرق اللَّدَام ^(٦) .	هي أرض يخيم فيها الآن بدو الدَّوَّاسِر فقط.	فيها آثار قرية قديمة، وبها ١٢ بئراً على عمق ٤ قامات، وتحتوي على ماء عذب.

(١) انظر: النَّفْجَان Nafjan.

(٢) اليرلامين وهم آل ولمان بن غاتم بن ناصر بن ودعان بن سالم بن زايد الملطوم (عبدالعزیز بن إبراهيم الأحيدب).

(٣) انظر: النُّوَيْمَةَ (Or Nuwaimah) Nuwaimah.

(٤) قبيلة آل بريك بن جري بن صهيب بن زايد الملطوم (عبدالعزیز بن إبراهيم الأحيدب).

(٥) انظر: وعِيفْرَةَ (آبار) Wuaifrac.

(٦) إلى الجنوب الشرقي من اللَّدَام بنحو ١٥ كم فقط.

وتظهر القائمة أن عدد السكان المستقرين في وادي الدَّوَّاسِر يبلغ نحو ٢٢٠٠٠ نسمة. ولا يوجد الماء في وادي الدَّوَّاسِر إلا في الآبار ولكن الوادي مليء بمزارع النخيل والقمح والشعير وهي المحصولات المهمة^(١).

(١) وادي الدَّوَّاسِر: الدَّوَّاسِر قبيلة شهيرة قحطانية أزدية، ويلتحق بها بطون وأفخاذ وأسر عدنانية جمعهم الدوسرية بالحلف، وهذه القبيلة انحدرت من سرواتها إلى جنوب نجد فمالات حيزاً كبيراً منه. وغيرها من القبائل الأغلب أن يكونوا بدواً رحلاً يتبعون مساقط الغيث ومراعي الماشية ويقطنون المناهل في القيط. أما الدَّوَّاسِر فهم بدو من ناحية يملكون الإبل والماشية ويعطون البداوة حقها، وحاضرة من ناحية أخرى، لهم النخيل والمدن والمزارع والبث والحرث، ويلاهم من أخصب جزيرة العرب وأكثرها مياهاً، وأصلحها إنتاجاً، وأطيبها مرعى، وأوسعها رقعة. فحدودهم من الشرق الذَّنَاء، ومن الشمال الشرقي تمتد حدودهم حتى تأخذ قسماً من العرمة. ومن الخرج تذهب مغربة مارة ببرك فالديبل فالسودة إلى الهضب هضب آل زايد، ومن الغرب مدافع بيشة وتلثيث، ومن الجنوب تستدخل حدودهم نسماً كبيراً من الربيع الخالي وأسفل نجران. فهي بلاد مترامية الأطراف واسعة الأرجاء. وهذه البلاد كان يسكنها عقيل وجعدة وقشير وعامر وتميم وحنيفة وهزان. وغيرهم من القبائل، كل قبيلة تستقل بدارها من هذه المساحة الواسعة. ويبدو أن حكم بني الأخضر في اليمامة الذي من أهدافه الأولى القضاء على القبلية في المنطقة وتشيتها ومناوتها، مما اضطر كثيراً من قبائل المنطقة إلى الهجرة إلى شمال أفريقيا ووسطها، إلى جانب مامر بالمنطقة من جدوب متتالية أكلت الأخضر واليابس فبقيت هذه القفار والديار خلاء، مما هيأ الفرصة لأقوام آخرين أن يزحفوا إليها من تهامة ومن السروات، ومن غيرها كقحطان والدَّوَّاسِر ويام وغيرهم. فكان نصيب الدَّوَّاسِر من هذه التركة الضخمة نصيب الأسد فسادفهم فيها قبول ونمو وانتشار فكثر عددهم ونما مالهم واتداحت حدودهم فأصبحت لهم هذه الرقعة الواسعة وهذا الموطن الخصب. فوادي الدَّوَّاسِر يعد على سعته - جزءاً يسيراً من أرض =

= الدَّوَّاسِر - فهو إقليم، ولكن هناك أقاليم لهم غيره، وهو ليس وادياً بالمعنى المعروف تشقه السيول وبأخذ صفة الوادي حقيقة، ولكنه كان هكذا قديماً فتراكمت الرمال على مدافعه وزحفت على مجاريه فظل يحمل اسم الوادي باعتبار ما كان إلا ما كان. من سنة من السنين منذ نصف قرن تقريباً طغت السيول على أعلى واديه الذي هو وادي ثلثيث، فجاء سيله سيلاً عرماً في فصل الخريف وداهم أهل الوادي ليلاً فأفسد كثيراً. وأصل هذا الوادي كان ينحدر من السروات ومن عدة روافد كبيرة، ويمر ببلدان ومناطق وكل منطقة يمر بها يأخذ اسمها، فإذا جاوزها أخذ اسم المنطقة التي تليها، وهكذا فهو إذا أنجد وادي ثلثيث وإذا أصحح وادي العقيق عقيق عقيل وإذا انحدر مجتازاً ثمرة والكواكب الآن، يمر بمنطقة السليل ثم يدفع في مغاضف ومدافع دوين الربيع الخالي، ثم يتلقفه حوضن الربيع الخالي. وكان قديماً يدعى عقيق جرم، وهو غني بمعادن الذهب منذ القدم.

ومفهوم وادي الدَّوَّاسِر الآن ليس هو هذا الشريط الذي يمتد بطول مجرى الوادي سابقاً نحو أربعين كيلاً في عرض خمسة أكيال في المتوسط، وإنما المراد به الوادي المنطقة ذات الولاية. والتوابع والملحقات من يادية وحاضرة. فحدود الوادي من الغرب رغوّة وجحججوخ وفرشة ظاعن. وحدوده جنوباً منهل المستجد وخرّب، وحدوده شرقاً فردة وجال العارض والربيع الخالي، وحدودها من الشمال ديار قحطان والشيايين.

وبمنطقة الوادي من الجبال المشهورة من الشمال: الخوار، والربانية، وصبيحا، وأسلم، وقيخ، والباقر، والهبالق، والعلاقي وبني عيبان، ويحامر، والسارة، وأم الفهود، والرحيلين، والخشب، والاصيم، والصخر وأم الناس، وصدعة، والصعيرا، والجنية.

ومن الجنوب: المقطم، سران، بيق، دريع، وهطان، البراعيه أبيض، والبراعيم السود، وجويل، والخصيين، والمصقرة، وبني مصقرة، وبارق المقاربي، والجزالي السودا والبيضا، وبني سنامه، وسدير الأبيض، وسدير الأسود، ومخيطة، والمواعيل، ووثال، وهضبية ابن جملا، وبني ضحية، وأعلام أخرى غير هذه =

مناطق فرعية أخرى:

هناك قطعة أرض تسمى اللغف تحتوي على ثلاث قرى صغيرة تتبع أيضاً وديان الدَّوَّاسِر، وتقع إلى الغرب من جبال طويق، ولكن كمعظم بقية المناطق فإن سيولها تصرف إلى السُّلَيْل وتأخذ مع تصريفها تصريف الفرعة الواقعة على مسافة أبعد نحو الغرب. وتوصف الفرعة أنها مكان به زراعة نخيل واسعة وقمح وشعير. وتستعمل فيها الجمال لتحريك السواني.

ودهم^(١) هو اسم تحمله إحدى القبائل، كما

= والمعروف في قاعدة بلاد الدَّوَّاسِر وبلدائه أنها تسمى باسم فخذ القبيلة التي تسكنها أو الأسرة التي تحتلها. فقاعدة الوادي تسمى الخماسين باسم بطن كبير من بطون الدَّوَّاسِر، وهكذا بالنسبة للبطون والافخاذ الأخرى التي تسكن الوادي في الغالب. فبلدان الوادي وفراه هي: الحنابجة، الزويرا، السراحي، الشرافا، الشريدة، العشايش، الفرعة، آل عويمر، الفرعة آل عريمة، القوز، الكدود، العويضات، اللهممة، آل ناهش، اللذام، المرابيح، المعلى، النويعة، الوالامين، كمدة، مفايل، نزوى.

أما موارد المياه بمنطقة الدَّوَّاسِر فهي: أبو كعب، أبو هريس، أبو خيالة، البثيري، التغيري، الجرب، الجفيرة، الحمراء، الحوار، الحصاة، الحفير، الخضراء، الحزيم، الرقيقة، الريانية، الرزيز، الرويقي، السلام، الصويطي، الطويلة، الطوال، العينية، الفقيقي، القصير، المطريحة، المستجد، المنجور، النعام، اهباله، الهطال، الهوة، الاعيفر، بلثقا، ثريا، ثغران جحجوخ، جفير الدحي، جلاجل، حفاير آل قرنين، خزام، رغوان، رغوة، ريبة، سران، صدعة، طاغن، عريعر، عيدال حميدي، العسيلي، العرجية، العريجا، العينية، الهملة، عليق، عيبان، عسيلان، عشيرة، فنى، ماسل، ساروك، مريسيل، مكليبة، مريخة، مطرجم، نجيفان (عبدالله بن خميس، معجم اليمامة).

(١) دم هي إحدى قبائل همدان من قحطان، وأكثرهم في =

تحمله المنطقة التي توجد بها القبيلة التي تعد أحياناً تابعة لوديان الدَّوَّاسِر. وتقع على ما يبدو إلى الجنوب من السُّلَيْل ومن المحتمل أنها في الصحراء.

السكان:

يتسمي العرب القاطنون في وديان الدَّوَّاسِر، بداراً كانوا أم حضراً إلى قبيلة الدَّوَّاسِر التي استمدت المنطقة منها اسمها. ولكن يقال إن نحو ربع السكان من الأرقاء الزوج (وهو داخلون في الإحصائيات مع سادتهم)، ومن المحتمل ألا يزيد العدد الثابت الكلي للسكان في المنطقة كلها على ٢٧٠٠٠ نسمة. ومن المفترض أن يكون أقل من ذلك بكثير إذا كان عدد البيوت في القرى قد بلغ فيه، كما هو محتمل. ويوصف الناس أنهم كرماء وهم من أتباع دعوة الشيخ محمد بن عبد الوهاب^(٢). والقرى المتجاورة على عداه مستحکم في الغالب، وهي جميعاً تقريباً مسورة.

الزراعة والتجارة:

ليس هناك على ما يبدو ما يميز زراعة أو تجارة منطقة وديان الدَّوَّاسِر، فحاصلات الزراعة كما يتضح من جداول القرى أعلاه هي التمور والقمح والشعير والذرة والبرسيم والفاكهة؛ وتشمل التين والخوخ والرمان والعنب واللوز. والإبل عددها كبير وفي كل مكان توجد الأبقار وبعض الحمير

= اليمن وهم بادية (عبدالعزیز بن إبراهيم الأحيدب).
(٢) استخدم المعجم عبارة «وهم وهابيون» للدلالة على أتباع دعوة الشيخ محمد بن عبد الوهاب، وهذا غير دقيق. وقد درج المعجم وغيره بوصف أتباع الدعوة بهذا اللقب لتشويه حقيقتها، وتغيير الناس من أتباعها.

وديان الدَّوَّاسِر الداخلية، ولم يسمح لهم قط أن يفعلوا ذلك. والأمير الحالي هو مصري بن وثيلة^(٣) الذي يوصف أنه طويل القامة، عريض المنكبين، مفتول العضلات، ذو لحية طويلة. ويقال إن رعاياه يحبونه جداً.

الدَّوَّاعِرَة (قبيلة) Dawairah (Tribe)

انظر: حرب (قبيلة) Harb؛ بني علي من مسروح^(٤).

الدَّوَّاعِنَة (قبيلة) Duwaghinah (Tribe)

انظر: زيد (قبيلة) Zubaid.

الدَّوَّالِم Dawalim

فرع من الهلالات من عرب المحيسن. وبعض الدوالم يوجدون في الفارسية بجزيرة عبادان.

الدَّوَّامِيك (Dammuk (Ibn)

فخذ من قبيلة بني رشيد (Doughty)^(٥).

(٣) هو مصري بن موفي بن جماهر آل وثيلة، وهو من آل ثوير بن شايق بن منصور بن رجب بن سالم بن زايد الملقوم، وهو من شيوخ الرجبان، ويشتهر عند الدواسر آل زايد أنه «مقطع حق»؛ وهو في العرف البدوي الذي يحكم في الخصومات بين القبيلة ويعطي رأيه بعد أن تقبل الأطراف المتنازعة ما يحكم به (عبدالعزیز بن إبراهيم الأحيدب).

(٤) الدَّوَّاعِرَة: من الجبور، من بني علي، من مسروح حرب (انظر: حمد الجاسر، معجم قبائل المملكة العربية السعودية).

(٥) انظر: رشيد (قبيلة بني) Rashed (Bani). وينقسم فخذ الدواميك من قبيلة بني رشيد إلى الفروع الآتية: ذوي رشيد ومشيختهم تتمثل في أبناء المرحوم بركة بن رشيد بن داموك وشيخهم الآن الشيخ راشد بن بركة=

ويوجد القليل من الخيل تقريباً في كل القرى. وقد يكون عددها مرتفعاً في بعضها، والمعلومات التي أمكن الحصول عليها، والتي تتناول التجارة في وديان الدَّوَّاسِر تجدها في مقالة اللدَّام.

ويعد أمير اللدَّام هو الزعيم الأعلى لوديان الدَّوَّاسِر، واحكام المطلق لمدينته الخاصة فهو يمثل المنطقة في علاقاتها وتعاملها مع السلطات الخارجية، ويتلقى الزكاة من كل القرى، بيد أنه لا يتدخل في شؤون القرى الداخلية، لكنه يبت في القضايا المحالة إليه، ويتوسط في النزاعات. أما القضايا التي تتضمن نقاطاً قانونية فيحليها على قاضي اللدَّام، وهو موظف يخضع كلياً لنفوذه. ولدى الأمير خزينة، كما أنه يحتفظ بهيئة من الموظفين تضم عدة أمناء سر أو كتبة. ويفيد أحد التقارير أن الأمير ورعاياه يعدون أنفسهم مستقلين عن أي سيطرة خارجية. وفوق ذلك فقد قام الدَّوَّاسِر بصد جيش تركي قادم إلى اللدَّام من اليمن بعد مجزرة كبيرة أوقعوها فيه. وما يزال المدفعان اللذان استولوا عليهما موجودين في اللدَّام. ولا سبيل إلى نكران أن الزكاة كانت في السابق تدفع لابن سعود، فعلى الرغم من انقطاعها أثناء سيطرة ابن رشيد على نجد فإن من الممكن اعتبار أنها تجددت بعد فترة قصيرة لصالح الأمير السعودي^(١) الذي أعيد إلى الحكم. ولكن السعوديين^(٢)، كما يزعم، لم يتدخلوا قط في شؤون

(١) استخدم المعجم عبارة «الأمير الوهابي» بدلاً من الأمير السعودي، وهذا غير دقيق. وقد عدلت بناء على المقصود من الكلمة.

(٢) استخدم المعجم عبارة «الوهابيين» بدلاً من السعوديين، وهذا غير دقيق، وقد عدلت بناء على المقصود من الكلمة.

الدِّيوانات Diwanat

٢٢-٣٠-٠٠، ٣٩-٠٨-٠٠ تقريباً. محطة استراحة على الطريق الساحلي بين جدة وينبع بنهماة الحجاز. وهي تقع على بعد نحو ٦٠ أو ٦٥ ميلاً من جدة، و١٠ أو ١٢ ميلاً جنوب غرب القضيمة. ومياها سيئة النوعية والكمية^(١).

الدِّوانِيق Diwanij

٢٤-٣٥-٠٠، ٥٦-٣٢-٣٠. قرية ساحلية بولاية لوى الفرعية^(٢).

الدِّواوِدَة Dawawdah

فرع من قسم العماير من قبيلة بني خالد.

الدَّوَايِمَة Dawwayah

٣٢-٣٢-٠٠، ٤٦-٢٩-٠٠. انظر: دَجَلَة (نهر) Tigris؛ مكان على الضفة اليسرى، في منتصف المسافة تقريباً بين الشيخ سعد وعلي الغريبي.

دَوْبِ Dob

٣٠-٣١-٣٠، ٤٧-٥٠-٣٠. لسان من الأرض بين خور العشار وخور الخندق بالبصرة^(٣).

دُوْبَاس (رأس) Dubas (Ras)

٢٥-٥٥-٠٠، ٥٠-٢٩-٠٠. انظر: البحرين (جزيرة) Bahrain (Island)، معالم السواحل.

دَوَّة Dawwah

٢٠-٣٢-٠٠، ٥٨-٤٨-٠٠. انظر: مصيرة Masirah.

الدَّوَّة Dawwah

٢٢-٣٦-٠٠، ٥٩-٤٠-٠٠. انظر: خالد (وادي بني) Khalid (Wadi Bani).

ذوت Dut

٢٣-٣٣-٠٠، ٥٥-٢١-٠٠. انظر: صَنَك (وادي) Dhank (Wadi).

= معرف قرية شعيب القرن، وذوي الحوَصا ممن معرفهم عايد بن مبارك اللبدان، وذوي ضري ممن معرفهم عواد بن نافع بن دلوم، وذوي فريح ممن شيخهم مسلم بن سالم بن عليان بن فريح، وذوي معتاد وشيخهم الشيخ رشيد بن جمعان معرف قرية الحماد ومدير مدرستها وإمام الجامع فيها، وذوي راشد، وذوي رويشد، وذوي عابد، وذوي عياضة، وذوي عمرو، وذوي دخيل الله، وذوي عيادة، وذوي صبيحي، وذوي عويجان، وذوي خليفة، والدبوك، وذوي سميح. وقد ولد الشيخ بركة بن رشيد بن داموك عام ١٣٠٠هـ وهو الذي أنشأ قرية شعيب القرن عام ١٣٧٠هـ بعد أن طلب هذا الموقع من سمو الأمير عبدالعزيز بن مساعد أمير منطقة حائل في ذلك الوقت حيث سكن هذه القرية الكثير من أفراد عشيرته الدواميك. وقد توفي عام ١٤٠٠هـ ودفن في القرية نفسها رحمه الله تعالى (محمد بن عبدالله بن رشيد الرشيد).

(١) لم أعر عليها في الموقع المشار إليه. وقد يكون الاسم قد درس، أو تغير.

(٢) انظر مادة هذا المدخل في المعجم، فستجد تفصيلات أخرى.

(٣) انظر مادة هذا المدخل في المعجم، فستجد تفصيلات أخرى.

الدَّوْح (Ad) Doah

٣٠-٣٣-٢١، ٣٢-٣٩-٣٩. واحة قروية بوادي فاطمة بجنوبي تهامة للحجاز، وهي تحوي نبعاً ومحطة استراحة جيدة للمسافرين على ارتفاع ١١٠٠ قدم. ويسد وادي فاطمة عند الدوح ثلاثة ضلوع من البازلت، وهي أيضاً تحميها من رياح الشمال مما يجعل المكان قرن ملتهب بالصيف (Doughty)^(١).

الدَّوْح (Duh) Duh

١٠٠-٢٣-٢٢، ٥٧-٣٥-٠٠. انظر: عمان (الداخل) (Oman (Proper)).

دَوْح (Duwah) Duwah

٥٨-٣٩-١٧، ٥٧-٥٤-٤٣. قرية في مركز المجمع في منطقة نجران، تقع على ارتفاع ١٤٤٢ متراً فوق مستوى سطح البحر، ويقطنها من ٢٥١ إلى ٥٠٠ نسمة. وهي ترتبط مع طريق أبها-خميس مشيط-نجران الرئيس بدرج مستوى بطن واد سين، إلى لا بأس به، طوله ١١٣,٧ كم (ITALCONSULT, 1970)^(٢).

الدَّوْح الصغير (Dawh As Saghir) Dawh As Saghir

٤٣-٣٢-٢١، ٢٦-٣٨-٣٩. قرية في محافظة

(١) الدوح: قربان في الجموم، بمنطقة إمارة مكة، وحما: الدوح الكبير والدوح الصغير (حمد الجاسر، المعجم المختصر).

(٢) في محافظة جبونا بمنطقة نجران.

الجموم بمنطقة مكة المكرمة تقع على ارتفاع ١٦٢ متراً فوق مستوى سطح البحر، وسكانها من ٢٥١ إلى ٥٠٠ نسمة. وهي ترتبط مع طريق الجموم-خليص الرئيس بدرج مستوى لا بأس به، طوله ٩,٣ كم. ويوجد بالقرب دكان (ITALCONSULT, 1970).

الدَّوْح الكبير (Dawh Al Kabir) Dawh Al Kabir

٣٩-٣٣-٢١، ٢٦-٣٩-٣٩. قرية في محافظة الجموم بمنطقة مكة المكرمة تقع على ارتفاع ١٦٩ متراً فوق مستوى سطح البحر، وسكانها من ٢٥١ إلى ٥٠٠ نسمة. وهي ترتبط مع طريق الجموم-خليص الرئيس بدرج مستوى لا بأس به، طوله ٧ كم. ويوجد بالقرب مدرسة ودكان (ITALCONSULT, 1970).

الدَّوْحَة (Dohah) Dohah

١١-١٨-٢٥، ٥٣-٣١-٥١. تنطق في الوقت الحاضر الدوحة، ويسمى البدو أحياناً دوحة قطر، ويبدو أنها كانت مشهورة قديماً باسم البدع^(٣)، وهي المدينة المهمة في قطر، وتقع على الجانب الشرقي لشبه جزيرة قطر، وعلى بعد نحو ٦٣ ميلاً من الطرف الجنوبي لرأس راكان، و٤٥ ميلاً شمال خور العديد.

الميناء

تقوم الدوحة على الجانب الجنوبي من خليج عميق، في الركن الجنوبي الغربي لميناء طبيعي يبلغ طوله نحو ثلاثة أميال، وهي محمية من جهتي الشمال الشرقي والجنوب الشرقي بصخور طبيعية.

(٣) انظر: البدع (Bida).

ويبلغ اتساع المدخل أقل من ميل من جهة الشرق ولكنه ضحل بين رؤوس الصخور، وصعب بعض الشيء ولا تستطيع المراكب ذات الغاطس الأكثر من ١٥ قدماً المرور فيه، ويتراوح عمق قاع الميناء ما بين ٣ إلى ٥ قامات وهي منتظمة والقاع طمي أبيض أو كلسي.

موقع المدينة والضواحي:

الجزء الجنوبي الشرقي من ميناء الدوحة منخفض تماماً، والأراضي الموجودة جهة الغرب حجرية صخرية، وترتفع ٤٠ أو ٥٠ قدماً فوق مستوى سطح البحر. وقد بنيت المدينة فوق الأراضي المرتفعة، وتتكون مدينة الدوحة من تسعة أحياء أو (فرقان جمع فريق^(١)) وهي المشار إليها فيما بعد مرتبة من الشرق إلى الغرب والشمال، وتمتد الواجبة الكلية للمدينة على البحر نحو ميلين تقريباً:

اسم الحي	الموقع	الملحوظات
آل ابن علي	على رأس النسعة ^(٢) ، وهو رأس مرتفع داخل إلى البحر عند نهاية الحد الشرقي للمدينة.	يسكنه آل ابن علي وقد استمد المكان اسمه منهم.
السلطة ^(٣)	على رأس النسعة ^(٤) ، وهو رأس مرتفع داخل نحو البحر عند نهاية الحد الشرقي للمدينة.	سميت باسم السلطة، وهم السكان الرئيسون في الفريق الذي يوجد فيه بعض البقايا.

(١) تنطق في اللهجة المحلية (فريج).

(٢) انظر: النسعة (رأس) (Nisah (Ras-An).

(٣) انظر: السلطة (As) Sulutah.

(٤) انظر: النسعة (رأس) (Nisah (Ras-An).

(٥) انظر: المرقاب الشرقي (Murqab-Ash-Sharqi).



اسم الحي	الموقع	الملاحظات
المرقاب الشرقي ^(٤)	مجاور لفريق السلطنة ومتصل به.	أغلب السكان من المعاضيد والمناعة والسلطة.
الدوحة	تجاور المرقاب الشرقي مباشرة دون فاصل بينهما.	أنشأها بعد البدع آل بو عيتين الذين نزحوا فيما بعد إلى الوكرة. والسكان الحاليون هم الهولة، والمعاضيد، والعجم. ويوجد أيضاً آل ابن علي؛ وهم عرب من نجد، والبحارنة، والدَّوَّائِسِر. وفي هذا الحي يوجد السوق الرئيس ويتكون من نحو ٥٠ دكاناً ومنازل حجرية لعائلة آل ثاني وهم أهم عائلة عربية في قطر.
الدويحة ^(١)	تفصلها عن الدوحة مسافة صغيرة بها مقبرة.	يسكنها البحارنة والهولة، وقبائل أخرى، وهذا الحي كان معروفاً في السابق باسم الدوحة الصغيرة ^(٢) .
قلعة العسكر ^(٣)	تقع نحو الداخل من الدويحة وهي أصلاً جزء منها وتقع على مكان أكثر ارتفاعاً.	توجد هنا قلعة الدوحة التي يسميها الأتراك قصر كُنَّارَة ^(٤) ، وكان يسكنها عسكر المشاة الأتراك، وبعض الرسميين. وقد بناها أصلاً آل مسلم نحو عام ١٨٥٠م بعد أن جاء بهم شيخ البحرين إلى الدوحة ليوازن بهم قبيلة السودان ^(٥) كثيفة العدد في البدع في الوقت الحاضر، ومهاجع الجنود رديئة.
المرقاب الغربي ^(٦)	يمتد على طول الشاطئ مكوناً فتحة يبلغ طولها نحو ٦٠٠ ياردة في واجهة المدينة.	حي مهجور في الوقت الحاضر.

(١) انظر: الدُّوَيْحَة Duwaihah.

(٢) انظر: الدُّوَيْحَة الصَّغِيرَة Dohat-As-Saghirah.

(٣) انظر: القلعة (قلعة) Qalat-Al-Askur.

(٤) انظر: كُنَّارَة (قصر) Kunarah (Qasr).

(٥) السودان نسبة إلى السويدي، وليست نسبة إلى دولة السودان.

(٦) انظر: المَرْقَاب الغربي Murqab-Al-Gharbi.

اسم الحي	الموقع	الملحوظات
البدع ^(١)	يفصله المرقاب الغربي عن قلعة العسكر.	وهو أقدم الأحياء، ويقال إن الذي أسسه أفراد قبيلة السودان المهاجرون من أبو ظبي، وهي مجموعة من نحو ١٥٠ منزلاً يسكنها بصورة دائمة السودان (٨٠ منزلاً) وبقية السكان وهم آل بو كواره ٢٠ منزلاً، والعمارة والباقلة والهولة، وبتو ياس والزنج.
الرميلة ^(٢)	يفصل هذا الحي عن البدع فاصل يبلغ طوله نحو ٢٠٠ إلى ٣٠٠ ياردة، وعلى بعد ميل واحد خلف الرميلة يوجد رأس الشوع ^(٣) ؛ وهو رأس صغير يكون الحد الشمالي الغربي من المدينة مثل رأس النسعة ^(٤) الموجود في الحد الشرقي.	يحتوي على نحو ١٠٠ منزل، ويسكن البعض منها في الوقت الحاضر خليفة الابن الأكبر لجاسم شيخ آل ثاني وأتباعه. والسكان من قبيلة المعاصيد.

والمظهر العام للدوحة غير جذاب، والطرق ضيقة وغير منتظمة، والمساكن معتمة وغير نظيفة وصغيرة، ولا يوجد في الدوحة نخيل أو أشجار أخرى، والحديقة الوحيدة هي التي تقع بجوار القلعة، وقد أنشأتها وزرعتها القوات التركية.

(١) انظر: البدع Bida.

(٢) انظر: الرَّمِيلَة Rumaïlah.

(٣) انظر: الشُّوع (رأس) Shuwa (Ras-Ash).

(٤) انظر: النسعة (رأس) Nisah (Ras-An).

السكان والقبائل،

يقدر عدد السكان في الدوحة بنحو ١٢٠٠٠ نسمة، بما فيهم القوات التركية، البالغ تعدادها ٣٥٠ رجلاً، ويمكن توزيع السكان كالاتي حسب القبائل أو الطبقات:

اسم القبيلة	عدد السكان	أماكن سكنهم
آل ابن علي	١٧٥٠ نسمة	في أحياء آل ابن علي والدوحة.
آل بو فلاسة من قبيلة بني ياس	٥٠ نسمة	متشرون في المدينة، وبخاصة في حي البدع.
آل بو كواراة	١٠٠ نسمة	في حي البدع.
الإيرانيون	٣٠٠ نسمة	في حي الدوحة.
البحارنة	٣٠٠ نسمة	موزعون في أنحاء المدينة، وبخاصة في حي الدوحة.
البقاقله ^(١)	٥٠ نسمة	متشرون في المدينة، وبوجه خاص في أحياء البدع والسلطة.
الدوايسر	١٥٠ نسمة	في حي الدوحة.
الزنوج (المحررون)	١٠٠٠ نسمة	متشرون في المدينة.
الزنوج (الرتيق، لكنهم يعيشون منفصلين عن ساداتهم)	٢٥٠٠ نسمة	متشرون في المدينة.
السلطة ^(٢)	٣٢٥٠ نسمة	يسكنون في أحياء لسلطة والمرقاب الشرقي.
السودان	٤٠٠ نسمة	في حي البدع.
عرب من نجد	٢٥٠ نسمة	في حي الدوحة في الجانب الداخلي المواجه للبر.
العمامرة	١٠٠ نسمة	موزعون في أنحاء المدينة.
المعاضيد	٥٠٠ نسمة	في الدوحة في أحياء المرقاب الشرقي والرميلة.
المتانعة	٥٠ نسمة	موزعون في البلدة، ولاسيما في حي المرقاب الشرقي.
الهولة وجماعتهم من آل بو فخر ^(٣) .	١٠٠٠ نسمة	متشرون في مدينة الدوحة، وبخاصة في أحياء الدوحة والبدع.

(١) انظر: البقاقله (قبيلة) (Baqaqalah (Tribe).

(٢) انظر: السلطة (قبيلة) (Sulutah).

(٣) الهولة اسم يطلق على القبائل المتحولة وهم في الأصل من العرب السنة الذين تحولوا إلى إيران في هجرات متتالية من شبه الجزيرة العربية، واستوطنوا في مناطق =

= على اشاطئ الشرقي للخليج العربي التي يطلقون عليها «بَرّ فارس»، ثم تحولوا مرة أخرى إلى الساحل العربي، وقد بقي لبعضهم أقارب أو مصالحي تجارية في إيران.

تسمى عين ولد سعيد^(١) تبعد نصف ميل فقط جنوب الدوحة. وتوجد مجموعة أخرى من الآبار تسمى مشيرب^(٢) مياها عذبة وتبعد ميلاً واحداً غرب الدوحة، كما توجد بئر الجديدة^(٣) على بعد ثلاثة أميال إلى الداخل وهي بئر واسعة، مطوية بالحجر ومياها عذبة أيضاً كالسابقة، وعليها تعتمد المدينة لسد احتياجاتها من المياه. وعلى بعد ميل واحد في الجنوب، خلف هذه البئر، توجد آبار النعيجة^(٤) التي يشرب منها شيوخ آل ثاني وعلية القوم من أهالي الدوحة، وضباط الجيش التركي وأفضل آبار النعيجة تسمى العسيلة^(٥).

وتحصل قوات الجيش التركي على أغلب مياه شربها من مشيرب، حيث توجد قوة عسكرية قوامها ثمانية رجال في برج يراقبون منه هذه الآبار، ولجنود مزرعة للخضراوات في هذه المنطقة وقد اختفى الآن داء الأسقربوط الجلدي الذي كان منتشرًا بين جنود الحامية، ويوجد في الدوحة نحو ١٥٠ مسكناً، و٨٠٠ جمل.

الوضع السياسي؛

يمكن أن ينظر إلى الدوحة، على أنها عاصمة لقطر، وسيظهر مركزها في الوضع السياسي ضمن الباب العام عن قطر. ولا تستطيع القوات التركية، ولو أنها تعسكر هنا، فرض دعوى الترك بالسيطرة على قطر غير أن الشيخ جاسم بن ثاني برغم نفوذه

وبجانب هؤلاء، توجد بعض العائلات من السادة، كما كان يوجد في السابق بعض الهنود البريطانيين، وما يزال منهم اثنان أو ثلاثة مقيمون إقامة دائمة لكن حرفة لم تعد مشرفة لهم بسبب دخول شيوخ آل ثاني مباشرة في تجارة اللؤلؤ بحيث ارتحل الهنود جميعهم الآن. ولا يبدو أهالي الدوحة عموماً بصحة جيدة بسبب ظروف عملهم الشاقة في الغوص لصيد اللؤلؤ الذي يسبب جهداً كبيراً وضعفاً في الجسم.

الأعمال والملاحة والتجارة؛

يعمل البحارة في الحدادة وصناعة النحاس الأحمر؛ ومنهم صغار المتعاملين في اللؤلؤ، وتعيش القبائل الأخرى على صيد اللؤلؤ، وصيد السمك، وتشغيل المراكب الصغيرة، ويوجد نحو ٣٥٠ زورقاً لصيد اللؤلؤ، وزوارق بحرية صغيرة أخرى تذهب إلى عمان وسواحل إيران والبصرة، وكذلك ٩٠ زورقاً لصيد الأسماك كلها لأهالي الدوحة. واللائي هي الصادرات الوحيدة، أما الواردات فهي مشابهة لمستوردات مدن الساحل بالإمارات المتصالحة ومعظم التجارة الخارجية مع البحرين، ثم مع لنجة إلى حد أقل. والدوحة بالطبع، هي السوق الرئيس لبدوشبه جزيرة قطر.

التموين والمياه والنقل؛

يمكن الحصول على القليل من التموين محلياً، ويجلب الحطب من الداخل ومن مضيق كلارنس، وفي الدوحة بئر واحدة ذات مياه ضاربة للملوحة

(١) انظر: سعيد (عين ولد). Said (Ain Walad).

(٢) انظر: مشيرب (آبار). Mushairib.

(٣) انظر: الجديدة (بئر). Jadidah (Bir-Al).

(٤) انظر: النعيجة (آبار). Naaijah.

(٥) انظر: العسيلة (بئر). Asailah.

الدُّود (أبا)
Dud (Ab-Ad) (Or Ahlab-Ad-Dud)

٥٠-٠١-٢٧، ١٥-٠٤-٤٤. انظر: القصيم

 Qassim^(١).

الدُّود (أبا) (Aba Ad) Duud

٥٠-٠١-٢٧، ١٥-٠٤-٤٤. يقطن أبا الدود

٢٠٠٠ إلى ١٠,٠٠٠ نسمة، وهي تقع في منطقة

 بريدة^(٢)، على ارتفاع ٥٠١ من الأمتار فوق مستوى

سطح البحر، وترتبط مع طريق صلبوخ-بريدة

الرئيس بدر ب صحراوي سيء، وهو مستو ومتموج،

 وعرضة للغرين والغبار^(٣). وتشمل الأنشطة

= مما يحمل على القول إنه كان ذا اسم قديم تغير مع الزمن ولعله كان يسمى الحنظلة بالتكبير. أما سبب تسميته أبا الدود، كما كان يسمى قديماً فقد حدثني رجل من أهل الأسياح أن ذلك لأن السيل إذا تابع عليه وليث الماء في واديه - أي الوادي الذي يسيل منه أبا الدود - ومضى عليه مدة طويلة أسن الماء وتولد فيه دود. وكلمة الدود من معانيها في لغتهم العامية الراححة الكريهة التي كثيراً ما يقترن وجودها بوجود الدود جمع دودة، وتولد منه دود لذا سمي (أبا الدود) (محمد العبودي، معجم بلاد القصيم). قلت: أطلق عليها هذه الأيام اسم (أبو الورود).

(٤) انظر أيضاً: الدُّود (أبا) Ab-Ad-Dud.

(٥) الصحيح أن يقال: في منطقة القصيم.

(٦) ينبغي أن يتنبه القارئ إلى أن هذه هي أسماء القرى

والهجر التي وردت في تقارير الشركات التي أجرت

مسوحاً ميدانية للمملكة العربية السعودية قبل عام

١٣٩٠هـ (١٩٧٠م). وقد استخدمت بياناتها لبدء

خطط التنمية الطموحة التي بدأت أواخرها عام ١٣٩٠هـ

(١٩٧٠م) وما زالت الخطط متسالية. وقد تغيرت

الملامح التي تتحدث عنها التقارير وأصبحت في ذمة

التاريخ بحيث إنها تطورت بشكل كبير جداً من حيث

التنمية والتوسع والتحديث.

البارز في سائر الإقليم يتجنب السكنى هنا في الدوحة. ويحكم المدينة في الوقت الحاضر عبد الله الابن الرابع للشيخ جاسم، وقد اعترف به شيخاً للدوحة (Gazetteer of the Persian Gulf).

دَوْحَة Dohah

٠٠-٣٧-٢٣، ٠٠-٣٤-٥٨. انظر: مسقط

المنطقة (District) Masqat.

الدَّوْحَة (Tribe) Duwahah

انظر: سَمْرُ الجنوبية (Southern) Shammr،

فرع الدغيرات.

الدَّوْحَة الصَّغِيرَة (Dohat-As-Saghirah)

١١-١٨-٢٥، ٥٣-٣١-٥١. الاسم القديم

 لحي الدويحة بمدينة الدوحة^(١).

الدُّود (أبا) (Aba-Ad) Dud

٥٠-٠١-٢٧، ١٥-٠٤-٤٤. أو أهل أبا

 الدود؛ وهي أبعد قرية باتجاه الشمال في القصيم^(٢)

 في وسط شبه الجزيرة العربية^(٣).

(١) انظر مادة هذا المدخل في المعجم، فستجد تفصيلات أخرى.

(٢) هذا في وقت مضى، لكنها اليوم ليست أبعد قرية شمالية في القصيم، بل إن قبة قد تعد أبعد قرية.

(٣) أبا الدود بصيغة الكنية بأب في حالة النصب، والدود

على لفظ الدود الذي يتخلف في اللحم وغيره إحدى

قرى الأسياح (النباج قديماً) في الشمال الشرقي من

القصيم. وكثيراً ما يقترن اسمها باسم قرية أخرى بجانبها

وهي قرية حنظل التي كانت تسمى قديماً بالحنظلة

فيقال لهما معاً: حنظل وأبا الدود ولم أجد لأبا

الدود هذا اسماً جاهلياً مع كون النباج قديم العمارة =

قطعة أبو دودة، وهناك ماء عميق بينهما، ولا تتوفر معلومات عن إمكانات الخليج (Red Sea and Gulf of Aden Pilot, 1909)^(٤).

دُوْدَة (Dudah)

٥٢-٥٥-١٦، ١٣-٥٧-٤٢. قرية بمحافظة أحد المسارحة في منطقة جازان، تقع على ارتفاع ١٢١ متراً فوق مستوى سطح البحر، ويقطنها من ١٠١ إلى ٢٥٠ نسمة. وهي ترتبط مع طريق الطائف-أبها-جازان الرئيس بدرج مستوى بطن واد لا بأس به، طوله ٤٣,١ كم، ولكن يحتاج الشخص إلى ١,٠ ساعة مشياً للوصول من القرية إلى ذلك الدرب (ITALCONSULT, 1970).

الدُّودَة (Dudah)

٢٣-٣٥-١٩، ٠٨-٣٥-٤١. قرية في العرضية الشمالية في محافظة القنفذة بمنطقة مكة المكرمة تقع على ارتفاع ٨٩١ متراً فوق مستوى سطح البحر، ويقطنها ٥٠١ إلى ٢٠٠٠ نسمة. وترتبط مع الطريق الساحلي بدرج مستوى بطن واد جيد، إلى لا بأس به، طوله ١٠١ كم، ولكن يحتاج الشخص إلى ٢٨ ساعة مشياً للوصول من القرية إلى ذلك الدرب (ITALCONSULT, 1970).

دُوْدَف (آل) (Dawdaf (Al)

٢٢-٠٦-١٨، ٣٩-٤٠-٤٢. قرية في المسقي بمنطقة عسير، تقع على ارتفاع ٢٢٠٥ أمتار،

(٤) أبو دودة: منهل صغير ظهر على الخريطة على رأس كراع صغير غرب مجيئة، عنده بصب وادي يللم في البحر (عائق البلادي، معجم معالم الحجاز).

الاقتصادية فيها: زراعة القمح والبرسيم والنخيل وبعض الفواكه والخضراوات، مع تربية الماشية من الإبل والغنم والماعز والأبقار، وبعض الأنشطة الصناعية كالمناجر، كما تتوفر بها مدرسة ابتدائية ومستوصف. وليس بها كفاية من الماء العذب، ودرجة عذوبة الماء ٠-٢٥٪. وبأبأ الدود كهرياء ومحطة بنزين (WILSON-MURROW, 1970)^(١).

الدُّود (أبو) (Dud (Abud)

٠٠-٣٣-٣٢، ٠٠-١٧-٤٦. اسم أرض نهريّة على نهر دجلة^(٢) تقع أسفل الشيخ سعد مباشرة.

الدُّود (أم) (Madud)

٤٢-٠٣-١٧، ٤٩-٠١-٤٣. قرية في محافظة العارضة بمنطقة جازان، تقع على ارتفاع ٢٨١ متراً فوق مستوى سطح البحر، ويقطنها من ١٠١ إلى ٢٥٠ نسمة. وهي ترتبط مع طريق الطائف-أبها-جازان الرئيس بدرج مستوى متموج ممد لا بأس به، طوله ٥٦,٣ كم. وبالقرية دكان (ITALCONSULT, 1970)^(٣).

دُوْدَة (أبو) (Dudah (Abu)

٠٠-٢٣-٢٠، ٠٠-٤٦-٣٩. خليج صغير بساحل الحجاز على البحر الأحمر في منتصف الطريق تقريباً بين جدة والليث. وعلى بعد ثلاثة أميال من الخليج توجد رقعة من الصخور تسمى

(١) انظر: الدُّود (أبا) (Ab- Ad- Dud).

(٢) انظر مادة هذا المدخل في المعجم، فستجد تفصيلات أخرى.

(٣) هناك أم الدود العليا وأم الدود السفلى.

بأس به، طوله ٦٨ كم، ولكن يحتاج الشخص إلى ٢٢,٥ ساعة مشياً؛ للوصول من القرية إلى ذلك الدرب (ITALCONSULT, 1970).

دَوْرَة السَّيْح Daurah-As-Saih

٣٠-٥٩-٠٠، ٤٧-٢٦-٠٠. انظر: دَجَلَة (نهر) Tigris.

دورسني Dorsinni

٢٦-١٨-٠٠، ٥٦-٣٠-٠٠. انظر: رؤوس الجبال Ruus-al-Jibal.

دوريش (جزيرة) Dorish (Island)

٣٠-٣٠-١٨، ٤٠-٣٩-٥٢. انظر: ريش (جزيرة دُو) Dorish (Island).

الدُّوْرُ تُوْزُ Khurmatli Tuz

٣٥-١٨-٠٠، ٤٤-١٩-٠٠. انظر: طُوْزُ خُوْرَمَاتُوْ Tuz Khurmatli^(٢).

دُوْسِرِي Dosiri

صيغة المفرد من الدُّوَايسِر^(٣).

الدُّوشَان Dushan

فرع من بني خالد^(٤) المستقرين في التُّرْلِي^(٥).

(٢) الاسم المختصر في العامية العراقية لَطُوْزُ خُوْرَمَاتُوْ. والمدخل من وضع المحقق للفائدة.

(٣) انظر مادة هذا المدخل في المعجم، فستجد تفصيلات أخرى.

(٤) انظر مادة هذا المدخل في المعجم، فستجد تفصيلات أخرى.

(٥) يذكر الشيخ حمد الجاسر أن الدوشان (الدويش) في =

ويقطنها من ١٠١ إلى ٢٥٠ نسمة. وهي ترتبط مع طريق الطائف-أبها-جازان الرئيس بدرب مستو وتمتوج ممهد لا بأس به، طوله ٢٩,٢ كم (ITALCONSULT, 1970)^(١).

الدَّوْرَة (أودورة ابن إبراهيم)

Dorah (Or Dorat Bin-Ibrahim)

٣٠-٠٨-٠٠، ٤٨-٢١-٠٠. انظر: شط العرب Shatt-al-Arab؛ الضفة اليمنى من المحمرة إلى الفاو.

دَوْرَة Daurah

٣٢-٣٠-٠٠، ٤٤-٢٤-٠٠. انظر: الحلة (قضاء) Hillah (Qadha).

دَوْرَة Daurah

٣١-١٨-٠٠، ٤٥-٢٤-٠٠. مكان يبلد الرافدين على الضفة اليسرى لنهر الفرات على بعد سبعة أميال شرق السَّمَاوَة.

الدَّوْرَة Dawrah

١٥-٢٣-١٧، ٤٣-٠٥-٠٠. قرية في بني الغازي (بغازي) بمنطقة جازان، تقع على ارتفاع ١١٤٧ متراً فوق مستوى سطح البحر، ويقطنها من ٢٥١ إلى ٥٠٠ نسمة. وهي ترتبط مع طريق الطائف-أبها-جازان الرئيس بدرب مستو وتمتوج ممهد ببطن واد جيد وسيء، إلى لا

(١) آل دودف سميت على اسم ساكنيها من آل سرحان تقع على جانب وادي الذبية شمال مركز الشعف بمسافة ١٩ كم بجانب البيداء والقبولة (علي الحربي، معجم منطقة عسير).

الدَّوْشَهَة Dawshah

١٣-٠٦-١٨، ١٤-١٤-٤٣. قرية في محافظة سراة عبيدة بمنطقة عسير، تقع على ارتفاع ٢٢٩٠ متراً فوق مستوى سطح البحر، ويقطنها نحو ١٠٠ نسمة. وهي ترتبط مع طريق أبها-خميس مشيط-نجران الرئيس بدرج مستو ومتموج لا بأس به، طوله ١٢,٥ كم (ITALCONSULT, 1970).

الدَّوْشَهَة Dushah

١٩-٥١-٠١، ٢٣-٤١-٥٥. قرية بمحافظة المخوة في منطقة الباحة، تقع على ارتفاع ٥١٦ أمتار فوق مستوى سطح البحر، ويقطنها من ٥٠١ إلى ٢٠٠٠ نسمة. وترتبط مع الطريق الساحلي بدرج مستو ومتموج ببطن واد جيد وسيء، إلى لا بأس به، طوله ٧٧ كم (ITALCONSULT, 1970).

دَوْشَك (جزيرة) Salwan (Island)

١٦-٣٩-٠٠، ١٠-٥٢-٤١. انظر: فرسان (جزائر وضاف) (Farasan (Islands and Bank)؛ الجانب الغربي من الضفة^(١).

= الزُّلْفِي من العربيات من بني عمرو من سبيع (انظر: حمد الجاسر، معجم قبائل المملكة العربية السعودية). (١) دوشك وتسمى كذلك «دوشقا»، جزيرة مرجانية تقع جنوب غرب جزيرة فرسان الكبير، وتبلغ مساحتها نحو ٤,١ كم^٢، وهي جزيرة تمتد طولياً من الشمال الغربي إلى الجنوب الشرقي، يبلغ أقصى طول لها نحو ٣,٣ كم، ضيقة في طرفها الجنوبي ثم تتسع في وسطها ثم تضيق تدريجياً باتجاه طرفها الشمالي. وتعد امتداداً طبيعياً جنوبياً لجزيرة زفاف؛ إذ تتحان ومط شعب مرجاني واحد، ولا يفصل بينهما سوى ممر ضيق ضحل تكثر فيه الشعاب المرجانية، والجزيرة ذات سطح صخري مرتفع، يبلغ أعلى =

الدَّوْشِيَهَة Dushiyah

١٣-٠٦-١٦، ٢٩-٥٥-٤٢. قرية بمحافظة أحد المسارحة^(٢) في منطقة جازان، تقع على ارتفاع ١٢١ متراً فوق مستوى سطح البحر، ويقطنها من ١٠١ إلى ٢٥٠ نسمة. وهي ترتبط مع طريق الطائف-أبها-جازان الرئيس بدرج مستو ببطن واد لا بأس به، طوله ٣٨,٣ كم (ITALCONSULT, 1970).

دَوْعَن (وادي) Doan (Wadi)

١٥-٢٥-٠٠، ٢١-٤٨-١٠. أحد المجاري المائية الكثيرة في حضرموت بجنوبي شبه الجزيرة العربية، والتي تنبع من المرتفعات الممتدة في الجنوب الغربي من حَاجِبِ القَبْرَيْنِ متوازية إلى حد ما مع الساحل. وكما هي الحال في كثير من الأحيان بالنسبة للأودية في شبه الجزيرة العربية فإن لكل جزء من هذا المجرى المائي اسمه المختلف. ووفقاً لما يقوله هرش Hirsch، فإن وادي دوعن ووادي الأيسر ينبعان على الجانبين المتقابلين لأحد فروع جبل الحيد الذي يمثل الحد الفاصل بين هذين الواديين، وواد ثالث يطلق عليه وادي حويرة^(٣). ويرى المصدر نفسه أن اسم

= ارتفاع فيها نحو ٢١ م، تبعد عن جزيرة فرسان الكبير نحو ٣,٦ ميلاً بحرياً، تنتهي سواحلها في البحر على هيئة حافات صخرية، تبعد عن الساحل نحو ٣٥,٨ ميلاً بحرياً (أحمد الغزوي، ومحمد الراشد، وعبدالله العنيزان، ٢٠٠٧ م، جزر المملكة العربية السعودية في البحر الأحمر والخليج العربي. هيئة المساحة الجيولوجية السعودية).

(٢) في محافظة أبو عريش بمنطقة جازان.

(٣) انظر: حويرة (وادي) (Hawari (Hawairi (Wadi).

أن وادي دوعن ينتهي عند التقائه بوادي الأيسر، وهم يطلقون اسم وادي سَرَّ على ذلك الشطر منه الذي يمتد من أدنى نقطة التقائه بهذا الرافد حتى البقعة التي يلتقي فيها وادي سَرَّ بوادي حضرموت الرئيس. ولأغراض هذا المعجم الجغرافي، سوف نعطي تفسيراً أوسع، حيث يعتقد أن وادي دوعن يشمل المجرى المائي كله من منبعه حتى الحدود الدنيا لوادي الكسر، أي أن الأخير يعد جزءاً من الأول، مما يصل بالطول الكلي لوادي دوعن إلى نحو ٨٠ أو ٩٠ ميلاً. أما اتجاهه العام من منبعه حتى مدينة حورة الصغيرة فهو الشمال، ثم الشمال الشرقي، وروافده الرئيسة تنازلياً هي:

الضفة اليسرى	الضفة اليمنى
وادي الشرقي	وادي لَيْسَر (الأيسر)
قيدون	وادي فيل
منسرة	المصنعة
نمير	الحير
نسرة	لية
مرحلون ^(٣)	ثعلوب ^(٣)
العرسمة	زبلي ^(٥)
العبر	شَبَاء
ميخ	منوب ١
زَيْبُون ^(٦)	قلت
نعام	العين

(٣) وردت نهجتها في المعجم هكذا Thalub.

(٤) وردت نهجتها في المعجم هكذا Marhalun.

(٥) وردت نهجتها في المعجم هكذا Zibli.

(٦) انظر: غَيْبُون Ghaibun.

وادي دوعن ينطبق على الوادي بأسره حتى حورة فحسب، وبالقرب من تلك المدينة ينضم وادي عمد من اليسار، ووادي العين من اليمين. ويستمر الوادي الذي يطلق عليه عموماً وادي العين حتى يلتقي بوادي سَرَّ. وفي المنطقة القريبة من قرية الغار^(١) توجد ثلاث رحبات أو قنوات مائية في بطن النهر، ولهذه الرحبات على ما يبدو مجار منفصلة لمسافة طويلة، كما تمثل ملمحاً مميزاً فريداً من ملامح هذا الوادي. فإذا ما تقدمنا قليلاً بالقرب من نقطة التقاء شعيب عرقان^(٢) بالوادي الرئيس، وجدنا الجبال على الجانب المقابل تنحسر إلى حد ما، بينما يتقدم وادي سَرَّ من الشمال الغربي. وما تزال رحبات وادي دوعن ورحبات وادي الكسر تحتفظ بأسمائها على الرغم من أن الوادي كله يعرف من الآن فصاعداً على ما يبدو، بوادي شبام، وكذا وادي سَرَّ مصيلح. وهكذا نجد أن مجرى وادي دوعن قد يراوح بين ٥٠ و ٦٠ ميلاً في الطول. وقد دخل هرش Hirsch وادي دوعن قبيل نقطة التقائه بوادي الأيسر، ويعصف بطنه عند هذه النقطة أنه تغطيه أجمات وشجيرات الشوك بصورة كثيفة، وبأنه يمتد خلال ممر ضيق بين ضفتين شديديتي الانحدار يصل ارتفاعهما إلى ١٥٠٠ قدم. ويذكر هرش Hirsch أيضاً أن اسم وادي الكسر بالنسبة لوادي دوعن لم يكن مجهولاً ما بعد الهجرين، ولكن سمعه يذكر لأول مرة في أدنى أراضيه حين ينضم إليه وادي سَرَّ. وقد عبر فون ريد Von Wrede وادي دوعن عند الخريبة الواقعة على مسافة كبيرة بعد نقطة التقاء وادي الأيسر بوادي دوعن. ويرى بعض علماء الجغرافيا

(١) وردت نهجتها بالمعجم Laghar.

(٢) وردت نهجتها بالمعجم Urgan.

الضفة اليمنى	الضفة اليسرى
حورة	قيدان ^(١)
هيش ^(٢)	عمد
متكور ^(٣)	رثيث ^(٤)
منوب ٢	سر
عرقات	

والأماكن الرئيسة تنازلياً في وادي دوعن هي:

الاسم	الموقع	الضفة	ملحوظات
بلاد طفيلة ^(٥)	عند الطرف الجنوبي لوادي الأيسر.	اليمنى	مزرعة نخيل.
صيف	تقع على ارتفاع كبير أسفل نقطة التقاء وادي دوعن والأيسر.	اليمنى	مدينة لآل العمودي يسكنها ١٠٠٠ إلى ١٥٠٠ نسمة بيوتها من المدر الذي جففته أشعة الشمس.
بلاد قيدون	عند التقاء وادي قيدون ودوعن.	اليمنى	تقع في منطقة شديدة الخصب ونجد بها مقاماً لآل العمودي.
العادية	أسفل بلاد قيدون مباشرة.	اليمنى	وهي مدينة لآل العمودي بها ٥٠ بيتاً تجمعها قلعة تدعى بالحارس.
ابن رباح ^(٦)	بالقرب من نقطة التقاء وادي نمير.	اليمنى	قرية صغيرة بها قلعة وبعض أشجار النخيل.
بنداس ^(٧)	على وادي نسرة	اليمنى	قرية
الحبر	بالقرب من مصب وادي الحبر.	اليمنى	مدينة صغيرة تحميها قلعة، وبها بعض أشجار النخيل.
بلاد العرسة	عند الالتقاء بوادي العرسة.	اليمنى	قرية نخيل.
الغار ^(٨)	تبعد نصف ساعة أسفل وادي العرسة.	اليمنى	قرية تحيطها مزارع النخيل وأشجار الدوم.

- (٦) وردت تهجتها في المعجم هكذا Bin Robah.
 (٧) وردت تهجتها في المعجم هكذا Bandas.
 (٨) وردت تهجتها في المعجم هكذا L.agher. وقد يطلق عليه غار السودان (الدكتور عبدالخالق علي باعيسى، اتصالات شخصية، ١٤٣٠هـ).

- (١) وردت تهجتها في المعجم هكذا Gabdan.
 (٢) وردت تهجتها في المعجم هكذا Mehann.
 (٣) وردت تهجتها في المعجم هكذا Minchor.
 (٤) وردت تهجتها في المعجم هكذا Retheth.
 (٥) وردت تهجتها في المعجم هكذا Bilad Tafilah.

الاسم	الموقع	الضفة	ملحوظات
حصن المعلاة	عند الالتقاء بوادي زبلي	اليمنى	قرية لآل العمودي بها مزارع للمنخيل.
بلد صيلع	في نحو منتصف المسافة بين لاغار والهجرين.	اليسرى	مستوطنة صغيرة بجوار تل بارز عليه قلعتان كبيرتان إلى حد ما.
الهجرين	على بعد نحو ميلين أو ثلاثة أميال أسفل صيلع، وهي مبنية على صخرة عالية في وسط الوادي.	اليسرى	وهي مدينة كلائيثة يسكنها ١٥٠٠ نسمة، وشوارعها شديدة القذارة ومهملة وبها مركز تجاري صغير في منطقة جيدة الزراعة ويحكمها نائب السلطان.
المنيظرة	تقع على مسافة لا بأس بها على منحدر التل الذي يطلق عليه منيسر.	اليمنى	قرية.
مشهد علي	تقع بمحاذاة منحدر الجبل المعروف بجبل حق مشهد علي.	اليمنى	وهي مدينة بيتها ومساجدها من الطين، وبها قبر سيد علي بن حسن الذي سمي المكان باسمه، وبالقرب منها نجد بعض الآثار المنتشرة في وادي رَيُّون.
بلد عبيد ^(١)	تبعد نحو ٤ أميال أسفل مشهد علي.	اليسرى	مزارع واسعة.
أذيب ^(٢)	نجدها في مقابل بلد غبدين على وجه التقريب.	اليمنى	٢٥ منزلاً حقيراً، ومسجد صغير.
الروضة	نقطة التقاء وادي حجلة ووادي العين.	اليسرى	عدد صغير من المنازل ومسجد في وسط مزارع واسعة إلى حد ما.
سدبة	على بعد نحو ميل واحد من الروضة.	اليمنى	وهي قرية تقع على منحدر التلال ويحيطها مزارع واسعة في حماية قلعة.
كرعان ^(٣)	تبعد نحو ١,٥ ميل من سدبة.	اليمنى	وهي مستعمرة صغيرة تقع على منحدر تل عليه برج للمراقبة ويحيط بها المزارع.
أرض بنو زايد حق سدبة	على مسافة قصيرة فوق مدينة بدره، ولكن الضفة المقابلة لوادي العين.	اليمنى	وهي قرية بها مزرعة تقع على المنحدر أعلاها.

(١) وردت تهجنتها في المعجم هكذا Gbdain.

(٢) وردت تهجنتها في المعجم هكذا Adib.

(٣) وردت تهجنتها في المعجم هكذا Karani.

الاسم	الموقع	الضفة	ملحوظات
بدرة	على الضفة اليسرى لوادي العين نحو ميل ونصف أسفل كرعان.	اليمنى	وهي مدينة كبيرة إلى حد ما، وبها مقبرة ضخمة.
بلد السراج	عند التقاء وادي البلاد والعين	اليمنى	وهي مستعمرة تقع بين أشجار النخيل الكثيفة ومزارع الدوم.
ديار الناصر	مقابل بلد السراج على وجه التقريب	اليسرى	قرية كبيرة إلى حد ما
لاگران البصري ^(١)	لا توجد عنها تفصيلات.	اليسرى	قرية صغيرة
الصدف	على بروز بالقرب من جبل أسكاح.	اليسرى	قلعة تنتمي إلى قبيلة القعيطي.
حورة	على منحدر جبل حورة على بعد ٥, ٤ ميل من بدرة، وعلى مقربة من نقطة التقاء وادي عمد.	اليمنى	وهي مدينة ذات نصيب وافر من النظافة والازدهار ويسكنها نحو ٢٠٠٠ نسمة.
نجع حق المشيش	على بعد نحو ميلين من حورة على الضفة اليمنى لوادي العين.	اليمنى	هي قرية وقلعة تحيطها المزارع.
بلد غنيمة ^(٢)	على بعد ميلين وثلاثة أرباع ميل من حورة على الضفة اليسرى لوادي العين.	اليمنى	وهي قرية كبيرة تحيطها المزارع وتحميها عدة كوت ^(٣) .
محاتين	على منحدرات جبل محاتين.	اليمنى	هي آثار قرية مهجورة تمتد حتى قمة الجبل.
العجلانية	تبعد نحو ٧ أميال عن حورة.	اليمنى	وهي مدينة تقع في منطقة شديدة الخصب تنتمي إلى قبيلة آل كثيري وعلى الرغم من إحاطتها بأراض تنتمي إلى قبيلة القعيطي المناوئة فإن العجلانية آمنة من الهجمات؛ إذ أعلنت أرضاً محايدة.
هينن	على الضفة اليمنى لوادي دوعن.	اليسرى	قرية صغيرة.
السفيل ^(٤)	على الضفة اليسرى لوادي العين	اليسرى	قرية صغيرة.

(٣) وردت تهجتها في المعجم هكذا Kuts.
(٤) وردت تهجتها في المعجم هكذا Safujah.

(١) وردت تهجتها في المعجم هكذا Lagran-al-Basari.
(٢) انظر: غَنِيْمَة (بلد) (Ghanimah (Balad).

الاسم	الموقع	الضفة	ملاحظات
القبويرة ^(١)	على الضفة اليسرى لوادي العين عند نقطة التقاء وادي المنشور.	اليمنى	وهي قلعة تنتمي إلى الشيخ النهدي.
منكور ^(٢)	على وادي منشور بالقرب من نقطة التقائه بوادي العين.	اليمنى	وهي قرية صغيرة بها عدد من البيوت المبنية من الأغصان والحشائش الجافة، ويمكن الحصول بها على الغنم والماعز والدجاج.
بئر الشيخ	الضفة اليسرى لوادي العين.	اليمنى	وهي بئر يحيط بها بضعة منازل.
مدهر	عند نقطة التقاء وادي منوب ٢.	اليسرى	وهي قرية بها قلعة ومزارع للنخيل.
الباطنة	على بعد نحو ٣ أميال من مدهر، وهي مبنية في وسط الوادي.	اليسرى	وهي قرية بها مسجد و٥٠ منزلاً وقلعة وتحيطها مزارع النخيل.
طابان ^(٣)	تبعد نحو ثلاثة أميال عن الباطنة.	اليمنى	وهي قرية صغيرة بها بضعة منازل تحيطها مزارع واسعة للنخيل تمتد بمحاذاة سفح التل.
كوت أحمد عامر	على منحدر التلال القريبة من طابان.	اليمنى	وهي قلعة كبيرة.
فروض ^(٤) أو الفارض ^(٥)	تبعد أكثر من ميل بقليل عن الطبعة.	اليمنى	وهي مستعمرة صغيرة تنتمي إلى قبيلة ابن يارد.
الحوطة ^(٦)	على بعد نحو ٢٠ ميلاً من حورة.	اليمنى	وهي مدينة بيوتها من الطين ويسكنها نحو ١٥٠٠ نسمة ويحيط بها سور طيني تحميه قلعة.
خبة	تقع عند سفح جبل خبة.	اليمنى	وهي قرية وقلعة تحيطها مزارع النخيل وتعد تابعة للحوطة.

(١) وردت تهجتها في المعجم هكذا Al Kuwair.

(٢) وردت تهجتها في المعجم هكذا Minchor.

(٣) وردت تهجتها في المعجم هكذا Taban.

(٤) وردت تهجتها في المعجم هكذا Fraudh.

(٥) وردت تهجتها في المعجم هكذا Al-Fard.

(٦) تسمى أيضاً حوطة النور (المساحة العسكرية، الجمهورية اليمنية، اتصالات شخصية، ٢٠٠٩م).

الاسم	الموقع	الضفة	ملحوظات
زوع	تبعد نحو نصف ميل من الحوطة.	اليسرى	وهي مستوطنة صغيرة بها الكثير من مزارع النخيل والحقول الجماعية.
بلاد الأمين	تبعد نحو ٢,٥ ميل أسفل الحوطة.	اليسرى	مستوطنة
حزية	في منتصف المسافة بين الحوطة وشبام.	اليمنى	إحدى القرى الحدودية للقطن وهي عبارة عن دسكرة صغيرة على منحدرات سلسلة تلال غير مهمة تحمل نفس الاسم، كما تحيط بها المزارع.
عقران	تبعد نحو ٢,٥ ميل عن حزية.	اليمنى	وهي مستوطنة صغيرة بها بضع منازل آيلة للسقوط بعضها مبعثر في الوادي، والأخرى على ارتفاع بسيط على منحدر التل، وقلعة يحيطها بضع مزارع للنخيل كما يوجد بها عدة آثار في الداخل.
العقاد	تبعد نحو ٣ أميال عن المرجان، وعلى القرب من نقطة التقاء وادي سَرّ.	اليسرى	مدينة صغيرة بها بضعة منازل ومزارع للخيل.

(L. Hirsch, 1893; the Bents, 1893-4; Von Wrede, 1843)

الدَّوْغَانِي (نهر) (Dughani (Nahr)

٥٤-٢٢-٢٥، ٠٠-٤٥-٤٩. أحد فرعي نهر سليس في الأحساء^(١).

(١) الدَّوْغَانِي: أحد مجاري فضلات مياه العيون، وكانت فضلات عيون الجهة الجنوبية من الأحساء تجتمع في مجرى واحد يسمى سليساً، ثم ينقسم في موضع يسمى الغزالة - إلى نهرين: الأول يبقى عليه اسم سليس ويأخذ ثلثي الماء. والثاني يسمى الدوغاني ويأخذ ثلث الماء فيمر الدوغاني بقرى بني معن ولشهارين، والمنيزلة والجفر والجشة (حمد الجاسر، معجم المنطقة الشرقية).



دَوْف آل طَالع دُف Tali

دَوْقَة (مرسى) Dokhah (Marsa)

١٥-٣٩-١٨، ١٤-٢٤-٤٢. قرية في بَلْسَمَر في منطقة عسير، تقع على ارتفاع ٢٠٧٩ متراً فوق مستوى سطح البحر، ويقطنها من ٥٠١ إلى ٢٠٠٠ نسمة. وترتبط مع طريق الطائف-أبها-جازان الرئيس بدرج مستو وتمتوج ببطن واد لا بأس به، طوله ٢٩ كم (ITALCONSULT, 1970)^(١).
Gulf of Aden Pilot, 1909.

دَوْقَة (جبل) Dokhah (Jabal)

١٠٠-٤٠-١٩، ٠٠-٢٥-٤١ تقريباً. إحدى القمم في سلسلة الجبال العالية شمال القنفذة بعسير^(٢)، وهو يقع على بعد نحو ٥٠ ميلاً شمال-شمال شرق القنفذة، وهو بارز جداً من البحر، كما أنه يلفت الانتباه بسبب قمته التي يشبه طرفها الشمالي وتد، وأسمك جزء فيها هو الجزء الشمالي (Red Sea and Gulf of Aden Pilot, 1909)^(٣).

دَوْقَة (جزيرة جبل) Sarain (Islands)

٢٠-٣٧-١٩، ٣٦-٣٧-٤٠. انظر: فرسان (جزائر وضاف) Farasan (Islands and Bank)؛ الجانب الشرقي من الضفة (في فرسان)^(٤).

(١) آل طالع: اسم علم لقرية من قرى آل عمر من بني بجاد من نازلة (عمر بن غرامة العمري، معجم بلاد رجال الحجر).

(٢) هي الآن بمحافظة القنفذة في منطقة مكة المكرمة.

(٣) انظر: دَوْقَة (جزيرة جبل) Sarain (Islands)، والسَّرِين (جزر) Sarain (Islands). وهو جبل يوجد في وسط الجزيرة. لظفر: فَرَسَان (جزائر وضاف) Farasan (Islands and Bank)؛ تحت: جزيرة جبل دَوْقَة (السَّرِين). ويلصق خطأ المعجم في تهجئة الاسم بالحروف اللاتينية.

(٤) جبل دَوْقَة جزيرة مرجانية، تقع غرب بلدة دَوْقَة ورأس محيسن، وتبلغ مساحتها نحو ٨، ٤ كم^٢، وهي جزيرة =

دَوْقَة (وادي) Dawqah (Wadi)

٢٨-٥٨-١٩، ١٥-٢٢-٤١. قرية في محافظة قنوة بمنطقة الباحة، وترتبط مع الطريق الساحلي بدرج مستو بحالة بيطن واد سبي، إلى لا بأس بها، طوله ٨، ٧٠ كم، ولكن يحتاج الشخص إلى

= تمتد طويلاً باتجاه شمالي غربي إلى جنوبي شرقي، يبلغ أقصى طول لها نحو ٩، ٥ كم، تقع على حاجز مرجاني شديد الوعورة يحيط بها ويمتد بامتدادها، سطحها شبه مستو في الأطراف تغطيه رمال خفيفة، وتنمو عليه بعض الأشجيرات، في حين توجد مرتفعات صخرية في وسطها شديدة التضرس يعتليها قمة مخروطية يزيد ارتفاعها على ٦٠ م، يسمى «جبل دَوْقَة» نسبة إلى بلدة ووادي دَوْقَة الواقعة على الساحل شرق الجزيرة، كما يوجد غرب هذا المرتفع تل من الصخور المرجانية شديد التضرس، يصل ارتفاعه إلى نحو ٦٤ م، تنمو على بعض سواحل الجزيرة خاصة في أطرافها الغربية نباتات القرم (الشورة) حيث تكثر المستنقعات، ويتعمق في طرفها الشمالي الغربي خليج صغير. وتتناثر حولها بعض الجزر الصغيرة، وتبعد عن الساحل نحو ٨، ٧ ميلاً بحرياً (أحمد الغزالي، ومحمد الراشد، وعبدالله العيزان، ٢٠٠٧ م، جزر المملكة العربية السعودية في البحر الأحمر والخليج العربي، هيئة المساحة الجيولوجية السعودية).

(٥) هو الآن بمحافظة القنفذة في منطقة مكة المكرمة.

(٦) موضع قرب الشاطئ تستطيع المراكب الرسو فيه.

دَوْقَتَة Duqah

٥٩ - ٣٥ - ١٩، ٣٧ - ٥٤ - ٤٠. قرية في القديح بمحافظة القنفذة في منطقة مكة المكرمة، تقع على ارتفاع ٢٦ متراً فوق مستوى سطح البحر، ويقطنها من ٢٥١ إلى ٥٠٠ نسمة. ويخدمها الطريق الساحلي، وبها مدرسة وسوق (ITALCONSULT, 1970).

الدَّوَكَة (قبيلة) Dawakah (Tribe)

انظر: الحرث Hirth.

الدَّوَكَة (قبيلة) Dawakah (Tribe)

انظر: عمان (سلطنة) Oman (Sultanate)، قبائل الهَنَاقِيَّة.

دَوَكِي Doki

مفرد الدَّوَكَة؛ انظر: الحرث Hirth.

دَوْلَاب Dulab

٣٢-٣٠-٠٠، ٤٤-٢٤-٠٠. انظر: الحلة (قضاء) Hillah Qadha.

الدَّوْمَر (أمر) Dome (Umm Ad)

١٣-٣٧-٢٢، ١٧-٢٢-٤١. قرية في منطقة المويه^(٥) تقع على ارتفاع ٩٧٢ متراً فوق مستوى سطح البحر، ويقطنها من ١٠٠ إلى ٤٩٩ نسمة. وهي ترتبط بطريق شقراء-الطائف الرئيس بدرب مستو ومنتسج سبيح، طوله ٦٩ كم، وهو عرضة (٥) في منطقة مكة المكرمة.

ساعة مشياً؛ للوصول من القرية إلى ذلك الدرب (ITALCONSULT, 1970)^(١).

دَوْقَتَة (وادي) Dokhah (Wadi)

٤١-٠١-١٩، ٠٠-٠٢-٤١. وادي الحجاز يبدأ مجراه من بلاد غامد إلى الجنوب الشرقي من مكة المكرمة، ويصل إلى البحر عند نقطة تبعد عن القنفذة شمالاً بنحو ٣٠ ميلاً. ومرسى دوقه يقع عند مصب هذا الوادي^(٢).

دَوْقَتَة (وادي) Duqah (Wadi)

٠٩ - ٥٤ - ١٩، ١٢ - ١١ - ٤١. قرية في محافظة قلوة في منطقة الباحة، تقع على ارتفاع ٤١٠ متر فوق مستوى سطح البحر، ويقطنها نحو ١٠٠ نسمة. وترتبط مع الطريق الساحلي بدرب مستوي بطن واد سبيح، إلى لا بأس به، طوله ٥٠ كم (ITALCONSULT, 1970)^(٣).

دَوْقَتَة Dokhah

٣٦-١٩-٥٤، ٤٠-٥٤. قرية صغيرة بتهامه الحجاز تقع على بعد ٢٣ ميلاً من الساحل بواد يحمل الاسم نفسه^(٤).

(١) دَوْقَة: واد كبير من أهم أودية تهامة زهران، يبدأ من نهاية أصدار بيضان، وبني حسن، الشرقية بالنسبة لتهامة وينتهي في البحر الأحمر متجهاً إلى الغرب بميل إلى الشمال حتى بلدة قلوة، فالى الغرب، فالى الجنوب فالى الشمال ثانية، فيتجه إلى الغرب حتى البحر الأحمر (علي الزهراني، معجم بلاد غامد وزهران).

(٢) انظر: دَوْقَة (وادي) Duqah (Wadi).

(٣) انظر أيضاً: دوقه (وادي) Dawqah (Wadi)، دوقه (وادي) Dokhah (Wadi).

(٤) دَوْقَة: من أودية القنفذة المأهولة، وفيه قرية بهذا الاسم (حمد الجاسر، المعجم المختصر).

دَوْمَةُ الْجَنْدَل Dawmat Al Jandal

٥٤-٤٨-٢٩، ٥٤-٥٢-٣٩. منطقة مسكونة في منطقة الجوف تقع على ارتفاع ٦٣٤ متراً فوق مستوى سطح البحر، ويقطنها من ١٠,٠٠٠ إلى ٢٤٩٩٩ نسمة، وترتبط بطريق صيحاء-التابلاين الرئيس بدرب مستو وتمتوج وجبلي لا بأس به، طوله أربعة كيلومترات، وهو عرضة للغرين والغبار والجلاميد والجراول. وتشمل الأنشطة الزراعية زراعة القمح والبرسيم والتخيل وبعض الفواكه والخضراوات، مع تربية الماشية من الإبل والغنم والماعز والأبقار. وبالمنطقة كفاية من الماء العذب، وعذوبته ٧٦-١٠٠٪. وبها صناعة نجارة، ومدارس ابتدائية ومتوسطة وثانوية للبنين، ومدرسة ابتدائية للبنات، ومدارس محو أمية، ومستوصف، ومحكمة، وبريد وبرقية وهاتف، وقوات أمن، وكهرباء، ومحطة وقود (WILSON-MURROW, 1970)^(٣).

(٣) جوف آل عمرو هو الاسم القديم للجوف، وقاعدته دومة الجندل، وكان يضم كل الأسماء الواردة في الجدول.

ودَوْمَةُ الْجَنْدَل: - تضم الدال وتفتح على ما ذكر ياقوت. ونقل عن أبي عبيد السكوني: دومة الجندل حصن وقرى بين الشام والمدينة قرب جبلي طيء. وكانت به بنو كنانة من كلب، ودومة من القرينات، والقرينات دومة وسكاكة وذو القارة، فأما دومة فعليها سور يتحصن به، وفي داخل السور حصن منيع يقال له مارد، وهو حصن أكيدر الملك السكوني ثم نقل ياقوت أن الأكيدر كان منزله أولاً بالبحيرة، وكان يزور أحواله من قبيلة كلب، ويخرج معهم للسيد، فحشروا على مدينة منهدمة، لم يبق إلا حيطانها وهي مبنية بالجندل، فأعادوا بناءها وغرسوا فيها الزيتون وغيره، وسموها دومة الجندل تفرقة بينها وبين دومة الحيرة. انتهى =

للغبار وفيضان الأودية والطيني والغرين والجلاميد. وتشمل الأنشطة الاقتصادية فيها: زراعة القمح والبرسيم والخضار وغيرها، مع تربية الماشية من الإبل والغنم والماعز. وبها ماء كاف درجة عذوبته من ٥٠-٢٦٪. ويوجد بها مدرسة ابتدائية للبنين (WILSON-MURROW, 1970)^(٤).

الدَّوْمَة Dumah

٣٧-٠٥-٢١، ٤٤-٣٩-٤١. قرية في العرضية الشمالية في محافظة القنفذة بمنطقة مكة المكرمة تقع على ارتفاع ٤٧٣ متراً فوق مستوى سطح البحر، ويقطنها ٥٠١ إلى ٢٠٠٠ نسمة. وترتبط مع الطريق الساحلي بدرب مستو يبطن واد لا بأس به، طوله ٥، ١٠٢ كم (ITALCONSULT, 1970).

الدَّوْمَة Dumah

٥١-٠٥-٢١، ٣٦-٤٥-٤٠. قرية في الطائف بمحافظة الطائف في منطقة مكة المكرمة، تقع على ارتفاع ١٦٩١ متراً فوق مستوى سطح البحر، وسكانها من ١٠١ إلى ٢٥٠ نسمة. وهي ترتبط مع طريق الطائف-أبها-جازان الرئيس بدرب جبلي مستو سيء، إلى لا بأس به، طوله ٨، ١٣ كم (ITALCONSULT, 1970)^(٥).

(١) أم الدَّوْم: جمع دومة - وادٍ بجوار مران - أعلاه أبو صلال وأسفله أم الدوم، يسيل من حرة كشب في سهل ركية جنوباً في سبخا، يجتمع مع مران جنوب كشب على (٣٢) كيلاً، شمال طريق الحجاز إلى نجد (عائق البلادي، معجم معالم الحجاز). وهي من قرى المويه في محافظة الطائف بمنطقة مكة المكرمة.
(٢) الدومة: من قرى الزوّد من بني سعد، في محافظة الطائف (حمد الجاسر، المعجم المختصر).

دُوَيَّان (آل) Duwayan (Al)

٢٥ - ٢٨ - ٢٠، ٢٧ - ٣٤ - ٤٥. جزء من السُّلَيْل، وهي قرية زراعية يبلغ سكانها ٥٠٠ نسمة يفلحون مزارع في واحة السُّلَيْل مساحتها نحو ٣٠ هكتاراً. وبالقرية مدرسة ابتدائية تخدم الجزء الشمالي من الواحة. وهي تقع في المنطقة الوسطى، على ارتفاع ٦٠٦ أمتار على بعد ٥٠ متراً من الطريق الرئيس (ETCO, 1970).

الدُّوَيْب (دَاوَيْب) Dawaib

١٥-٠٠، ٣٠-١٥-٠٠، ٤٨-١٩-٠٠. انظر: الدُّوَايسر

(منطقة وجزيرة) (Dawasir (District and Island).

الدُّوَيْح (آل) Duwayh (Al)

٢٧-٠٥-١٨، ٣٧-٤٠-٤٢. قرية في المسقي بمنطقة عسير، تقع على ارتفاع ٢٢١٥ متراً فوق مستوى سطح البحر، ويقطنها من ١٠١ إلى ٢٥٠ نسمة. وهي ترتبط مع طريق الطائف-أبها-جازان الرئيس بدرج ممتوج لا بأس به، طوله ٣١,٧ كم (ITALCONSULT, 1970)^(١).

الدُّوَيْحَة (دَاوَيْحَة) Duwaihah

١١-١٨-٢٥، ٥٣-٣١-٥١. انظر: الدوحة

.Dohah

الدُّوَيْحَرَة (آد) Duwayharah (Ad)

٣٨-١٣-٢٦، ٣٠-١٧-٤٤. مزرعة تجارية في منطقة بريدة^(٢)، تقع على ارتفاع ٥٨٣ متراً فوق مستوى سطح البحر، ويقطنها أقل من ١٠٠ نسمة. ويخدمها طريق صلبوخ-بريدة الرئيس. وتشمل الأنشطة الاقتصادية فيها: زراعة القمح والبرسيم والنخيل وبعض الفواكه والخضراوات، مع تربية الماشية من الإبل والغنم والماعز والأبقار. وليس بالقرية كفاية من الماء العذب، ودرجة عذوبة الماء ٠-٢٥٪ (WILSON-MURROW, 1970)^(٣).

(١) في مركز الشعف بأبها في منطقة عسير.

(٢) الصحيح أن يقال: في منطقة القصيم.

(٣) الدُّوَيْحَرَة: صيغة تصغير الداحرة، والداحر عندهم: الداخل في الشئ بقصد الاختباء فيه سميت بذلك لأنها داحرة في الرمل: أي: داخله فيه حتى تكاد تختفي في أشعافه. وهي مزارع قمح معروفة بجودة القمح فيها تقع إلى الجنوب من الشمامسية في البطين نفسه الذي تقع فيه الشمامسية. وهي قديمة العمارة، ربما كانت عمارتها سابقة على عمارة الشمامسية (محمد العبودي، =

=وقد ورد اسم (دومة) في التوراة، ويسمىها الآشوريون (أدوماتو) وتذكر الكتابات الآشورية أنه في سنة ٦٨٨ - قبل الميلاد استولى الملك الآشوري سنحريب على منطقة (أدوماتو) وأسر ملكتها المسماة (تعلخونو) ثم أطلقها فتحالفت مع البابليين ضد الآشوريين. وكان يقام في دومة الجنادل سوق من أسواق العرب المشهورة. وكان مركزاً دينياً مهماً للقبائل العربية في القرن السابع قبل الميلاد، وقد حمل الملك الآشوري سنحريب لما استولى على هذه المنطقة الآلهة المحليين. وكانت مقراً للصنم (ود) وسدائته لبني وبرة من كلب.

إن وصف والان لهذه المدينة فريد من نوعه: تتألف من اثني عشر حياً محاطاً كل منها بسور القرميد، تقوم في وسطها قلعتها الحصينة المشرفة عليها، كل ذلك في شكل دائرة واقعة على منحدرات أحد الجبال الصغيرة. ودومة الجنادل هي أشهر بلدة في الجوف وكان هذا الاسم عند إطلاقه يقع عليها، وكانت قاعدة تلك البلاد حتى كان عام ١٣٧٠هـ حينما كان الأمير تركي بن أحمد السديري أميراً لهذه البلاد، فنقل القاعدة في ذلك العهد إلى سكاكة، وتبعد دومة الجنادل عن سكاكة خمسين كيلاً والطريق معبد بين المدينتين (حمد الجاسر، معجم شمال المملكة). وانظر: جوف آل عمرو Jauf-Al-Umr.

الدَّوَيْحِس (قبيلة) Dawaihis (Tribe)

انظر: الدَّوَايسِر (قبيلة) Dawasir (Tribe)، آل فرجان من فرع آل حسن.

الدَّوَيْد (Ad) Duwaid

٣٢-١٣-٣٠، ٥١-١٧-٤٢. منطقة مسكونة في منطقة الحدود الشمالية يقطنها من ٢٠٠٠ إلى ١٠,٠٠٠ نسمة، تقع على ارتفاع ٤٣٦ متراً فوق مستوى سطح البحر. وترتبط مع طريق التابلاين الرئيس بدرب مستو جيد، طوله ١٠ كم. وتشمل الأنشطة الاقتصادية فيها: تربية الماشية من الإبل والغنم والماعز. وبالمطقة كفاية من الماء العذب، ودرجة عذوبة الماء ٧٦-١٠٠٪. وبالقرية مدرسة ابتدائية للبنين، ومستوصف، ومحكمة، وبريد وبرقية وهاتف، ونظام لتوزيع المياه، ومحطة وقود (WILSON-MURROW, 1970)^(١).

الدَّوَيْرَة (ممر) Duwairah (Passage)

٢٣-٣٧-٠٠، ٥٨-٣٤-٠٠. انظر: مسقط الخليج والمدينة) Masqat (Bay and Town).

الدَّوَيْرَة Duwairah

٠٠-٢٤-٢٦، ٠٠-٥٩-٤٣. انظر: القصيم Qasim.

الدَّوَيْرَة Duwairah

٠٠-٢٤-٢٦، ٠٠-٥٩-٤٣. مجموعة منازل وآبار تقع بين مزارع النخيل على بعد نحو ثلاثة أميال من بريدة.

الدَّوَيْرَة Duwairah

٠٠-٣٠-٢٧، ٠٠-٢٨-٤٢. انظر: شَمَّر (جبل) Shammar (Jabal)^(٢).

دُوَيْرِج Dawairizj

٠٠-٥٧-٣١، ٠٠-٣٨-٤٧. هي قسم من سنجق العمارة من ولاية البصرة في العراق.

الموقع والحدود:

يضم قضاء دويرج جزءاً من السهول إلى الشمال الشرقي من بلدة العمارة بين ذلك المكان والتلال الإيرانية. والمفهوم أن دويرج تحد بقضاء العمارة من الغرب وبالحدود الإيرانية من الشمال والشرق، ومن الجنوب يجاورها قضاء الزبير.

الطبوغرافيا والسكان:

ليس في دويرج قرى ثابتة، وطفرة التي هي المركز الإداري ليست سوى حصن من الطين. ويقال إنها تقع على بعد نحو ٣٠ ميلاً إلى الشرق (٢) وهو منخفض يقع في شعب المتفقر شمال الحلاة أم دويرة، إلى الجنوب منها بعدة أميال تقع الدويرة.

= معجم بلاد القصيم).

(١) الدَّوَيْد: من أشهر مناهل الحزول الشمالية، وأصبح الآن بلدة بعد أن مُدَّ خط أنابيب النفط. ويقع الخط جنوبها بجوارها في أسفل وادي الخُرّ. ويطلق اسم الدويد أيضاً على آبار تقع جنوب غرب الدويد في وادي الخُرّ أيضاً ويفرق بين الموضوعين فيقال لهله الآبار (دويد القُلبان)، وتبعد عن الدويد ٣٠ كيلاً تقريباً. ويتبع الدويد من موارد البادية: السلكية والمقور والرمادي، والعقيلة ولعوبرية والمساورى ودويد القلبان وكفتيان وعرفة، ولأهل هذه الموارد من البدو الرحل (حمد الجاسر، معجم المنطقة الشرقية).

الدَّوَيْش (خَبْرَة) Dawish (Khabrat-Ad)

٢٩-٠٨-٠٠، ٤٧-١٤-٠٠. انظر: الشق Shaqq.

الدَّوَيْكَات (أَو الدَّوَيْجَات)

Dawaikat (Or Dawaijat) (Tribe)

انظر: زيد (قبيلة) Zubaid.

الدَّوَيْكِيَّة Duaykiyah (Ad)

٢١-٢٥-٢٥، ٢٥-٠١-٤٢-٤٩. مستوطنة صغيرة يقطنها نحو ١٠٠ نسمة. وهي تقع في المنطقة الشرقية على ارتفاع ١٣٠ متراً فوق مستوى سطح البحر، على بعد ٥، ١ كم غرب العمران عبر درب خلال مزارع النخيل (ETCO, 1970).^(١)

دُوَيْهِيْن (بِنْر) Dhuwaihin

١٣-٠٠، ٢٤-١٧-٠٠. انظر: العقل Aqal.

دُوَيْهِيْن (دُوَحَمَة) Dhuwaihin (Dohat-Adh)

٢٣-٠٠، ٢٤-٢٥-٠٠. أو خور دويهن Khor-adh-Dhuwaihin؛ انظر: العقل Aqal.

الدَّوَيْهِيَّة Dawaihiyah

٤٣-٠٠، ٣٢-٤٤-٠٠. انظر: الهندية Hindiyah (Shatt-Al).

(٢) الدويكية: كأنها منسوبة إلى دويك، قرية من قرى الأحساء، تبعد عن مدينة الهفوف ١٧ كيلاً، ومعظم نشاط أهلها في الزراعة، بها شبكة كهرباء، والطريق المؤدي إليها مزفت، وطبيعة أرضها منبسطة، وفيها ٢٠ بيتاً، وتستفيد من مجمع العمران (عبدالرحمن العبيد، الموسوعة الجغرافية لشرقي البلاد العربية السعودية).

مع ميل قليل باتجاه الشمال من مدينة العمارة. ويقطع المنطقة مجرى مالح له نفس الاسم (دويريج)، وهو ينحدر من التلال الإيرانية ويتفرع ليكون المستنقعات بين إمارة العمارة والحويزة. ودويريج هي مقر قبيلة بني لام ويقوم شيخهم الرئيس في المنطقة.

السكان:

يقدر عدد السكان المستقرين الإجمالي بخمسين ألف نسمة، وهم جميعاً عرب من الشيعة، باستثناء القليل من الموظفين السنيين.

الموارد:

لقد حصلت دائرة الأوقاف السنية على أحسن الأراضي في المنطقة، لذلك ترى حالياً مزارع نخيل مزدهرة في طفرة التي تدين ببقائها إلى تلك الدائرة، وتؤجر الأرض الزراعية التي تحت إدارتها عادة إلى رجال القبائل من الجيرة للزراعة، حيث يزرع الأرز والذرة والقمح، وتكثر الإبل والأبقار والأغنام، كما توجد بعض الجواميس. وقد كانت المراعي الممتازة حولها في الماضي سبباً للنزاع ليس فقط بين فروع بني لام المختلفين بل بين الحكومتين الإيرانية والتركية.

الدَّوَيْسِين Duwaisain

٢٦-٣٧-٠٠، ٥٠-٠٧-٠٠. مصادد للؤلؤ بالخليج العربي تقع مقابل رأس تنورة^(١) على ساحل الأحساء.

(١) انظر مادة هذا المدخل في المعجم، فستجد تفصيلات أخرى.

الدِّيَا حِمَر Diyaham

٠٠-١٨-٣١، ٠٠-١٦-٤٥. انظر: السَّمَاوَة (قضاء) (Qadha) Samawah.

الدِّيَا حِين Diyahin

انظر: مطير Mutair^(١).

الدِّيَا دِبَة Diyadibah

انظر: عنزة (قبيلة) Anazah.

دِيَالِي (نهر) Diyalah

٠٠-١٨-٣٣، ٠٠-٣٢-٤٤. ينحدر هذا النهر من الحدود الإيرانية شمال شرق مدينة بغداد، وهو خارج نطاق هذا المعجم، ما عدا مصبه في نهر دِجْلَة على بعد عشرة أميال جنوب شرق بغداد. وبعد المصب مباشرة يربط ضفتي نهر دِيَالِي جسر عائم يتكون من ١٦ عوامة موزعة في أربعة أقسام. وهي مربوطة بالأواح الخشبية، وكل عرامة طولها ٣٢ قدماً، وعرضها ١٢ قدماً، وسمكها ستة أقدام، وقاعها مستو. وفيما عدا الذي عند الجسر، فضفاف النهر غالباً شديدة الانحدار، وترتفع نحو ٣٠ قدماً فوق الماء، حيث تمثل المداخل صعوبة أمام مرور العربات. وبعد الضفة اليسرى للنهر بميلين تقسم الأرض قنوات المياه، ولكن الأرض خلف هذا الجزء صحراء مفتوحة في كل الاتجاهات وصالحة للزراعة ولكن لا تزرع.

(١) الدِّيَا حِين: بطن من واصل من بيرة من مطير. واصل من دِيَا حِين؛ منهم: المطارقة، والكرارة، والمشاهية، والعكالي (٢) وذوي مبارك والعناتر (انظر: حمد الجاسر، معجم قبائل المملكة العربية السعودية).

وعند نهاية الجسر على الضفة اليمنى يوجد نحو ٣٠ كوخاً، وعلى الضفة اليسرى ١٥ كوخاً. وهذه الأكوخ تكون قرية صغيرة هي قرية دِيَالِي التي يقطنها خليط من القبائل، ولاسيما قبيلة زيد من آل بو خطاب. وفي الفترة من أول ديسمبر إلى وسط أبريل يكون نهر دِيَالِي صالحاً لملاحة المراكب المحلية إلى حد مدينة بعقوبة، ولكن في بقية أيام السنة تجف المياه جزئياً بسبب سحب المياه في قنوات مهمة^(٢)، وتكون المياه ضحلة، ويبدو أن دِيَالِي تمثل الحدود بين قضاء بغداد وقضاء العزيزية.

دِيَالِي (نهر) Diyalah

٠٠-١٤-٣٣، ٠٠-٣١-٤٤. اسم لأرض على الضفة اليسرى لنهر دِجْلَة^(٣)، كما أنها اسم لفرع لنهر دِجْلَة على بعد بضعة أميال أسفل القرارة.

دِيَالِي Diyalah

٠٠-٥٤-٣٢، ٠٠-٠٤-٤٥. انظر: العزيزية (قضاء) (Qadha) Aziziyah.

دَيَّان (حيد) (Haid) Dyam

٠٠-٣٠-١٤، ٠٠-٢٤-٤٦. سلسلة من الجبال بغربي حضرموت تقع قليلاً شمال شرق قرية الحوطة، وعلى بعد بضعة أميال إلى الغرب من بلدة نصاب.

(٢) قنوات تسقي البساتين والحقول القريبة من نهر دِيَالِي إذ تكثر هناك زراعة الحمضيات والأعشاب، فضلاً عن النخيل.

(٣) انظر مادة هذا المدخل في المعجم، فستجد تفصيلات أخرى.

دَيَّان (قبيلة أهل) Dyan (Ahl)

فرع من قبيلة العواذل؛ انظر: عدن (محمية) Aden (Protectorate)^(١).

الدَّيْبَان Diban

٥٤-٤٨-٢٠، ٥٨-٥٢-٤٠. قرية في بني حارث بمحافظة الطائف في منطقة مكة المكرمة، تقع على ارتفاع ١٩٥٦ متراً فوق مستوى سطح البحر، وسكانها ما بين ٥٠١ و ٢٠٠٠ نسمة. وهي ترتبط مع طريق الطائف-أبها-جازان الرئيس بدرج جبلي مستو وتموج ممهد يبطن واد جيد وسي، إلى لا بأس به، طوله ٥١ كم (ITALCONSULT, 1970)^(٢).

الدَّيْبَل (فشت) Dibal (Fasht-Ad)

٢٦-١٥-٠٠، ٥٠-٣٤-٠٠. امتداد لشعب مرجانية في أرخبيل جزر البحرين. انظر: إمارة البحرين Bahrain Pricipality، المحيط البحري.

دَيْحَمَة Dihimah

٥٩-٣١-١٦، ٤٨-٤٢-٠٨. قرية في محافظة صامطة في منطقة جازان، تقع على ارتفاع ٤٠ متراً فوق مستوى سطح البحر، ويقطنها من ٥٠١ إلى

(١) قبيلة يمنية يسكنون في الزاوية الجنوبية الغربية لدينة، ويعملون بالزراعة. ومن أهم قراهم أمعين، وينقسمون إلى سبع أفخاذ هي: أمطلي، أهل حبيبات، أهل علي، أهل امجيري، أهل عامر (محسن محسن ديان، ٢٠٠٨، ياسر يماني، اتصالات شخصية).

(٢) الديبان: من قرى النوافلة من آل موسى من بني الحارث في محافظة الطائف (حمد الجاسر، المعجم المختصر).

٢٠٠٠ نسمة. وهي ترتبط مع طريق الطائف-أبها-جازان الرئيس بدرج مستو سي، إلى لا بأس به، طوله ٧٩,٥ كم (ITALCONSULT, 1970)^(٣).

الدَّيْدَانِيَّة Daidaniyah

٣١-١٨-٠٠، ٤٥-١٦-٠٠. انظر: السَّماوَة (قضاء) Samawah (Qadha).

دَيْدَمَار Didamar

٢٦-٢٨-٠٠، ٥٦-٣٢-٠٠. الاسم الذي تطلقه قبيلة الشُّحُوح على جزيرة القيون الصغرى بالخليج العربي^(٤).

ديدو Didu

٢٢-١٢-٠٠، ٥٩-١١-٠٠. انظر: جعلان Jaalan.

الدَّيْر (تل) Dair (Tel)

٣٣-٠٥-٠٠، ٤٤-١٩-٠٠. ركام حجري صغير ببلاد الرافدين يقع على بعد نحو ثلاثة أميال إلى الجنوب الغربي من خان آزاد على طريق بغداد-كربلاء. وقد نبش هذا الركام في عام ١٨٩١م من أجل المتحف البريطاني، وعثر فيه على ألواح تعود لفترة أقدم ملوك بابل.

الدَّيْر Dair

٣٠-٤٧-٠٠، ٤٧-٣٤-٠٠. انظر: شط العرب Shatt-al-Arab؛ القرنة إلى البصرة، الضفة

(٣) دَيْحَمَة: قرية معروفة من قرى ساحل وادي تعسر (محمد العقيلي، معجم مقاطعات جازان).

(٤) انظر: سلامة وبناتها Salamah-Wa-Binatha.

حماراً و ١٣ رأساً من الماشية، ونحو ١٧٠٠ نخلة. ويقال إن الاسم الكامل للمكان هو دير الراهب^(٣). وما يزال بها بعض الآثار المسيحية (Gazetteer of the Persian Gulf^(٤)).

الدَّير Dair

٣٢-٥٤-٠٠، ٤٥-٠٤-٠٠. انظر: العزيزية (قضاء) (Aziziah (Qadha).

ديرة Dairah

٢٥-١٦-٠٠، ٥٥-١٧-٠٠. أحد أحياء مدينة دبي^(٥) بعمان المتصالحة.

ديرة Dairah

٢٢-٥٩-٠٠، ٥٨-٢٧-٠٠. قرية قرب منشأ وادي دما^(٦).

الدَّير (وادي) (Daira (Wadi-Ad)

٢٧-٢١-١٢، ٤١-٣٠-٠٠. واد في جبال شَمَر وسط شبه الجزيرة العربية، وقد ساعد في خصوبة واحة حائل. وتنحدر روافده من بضعة ضلوع صغيرة تحمل الاسم نفسه على الجانب الجنوبي لجبال أجا والتي تعد بالطبع ملحقات

(٣) انظر: الرَّاهِب (دَيْر) (Dair-Ar-Rahib).

(٤) تقع الدر إلى الشرق من البستين على مسافة نصف ساعة للماشي، ويشرب أهلها من ينبوع في البحر، وعين في البر يسمونها رية (محمد بن خليفة النهائي، التحفة النبهائية في تاريخ الجزيرة العربية، ص ٣٢، ٢٠٠٤م).

(٥) انظر مادة هذا المدخل في المعجم، فستجد تفصيلات أخرى.

(٦) انظر مادة هذا المدخل في المعجم، فستجد تفصيلات أخرى.

اليسرى. إحدى نواحي القرنة تعرف أيضاً بالدير والشَّرش. انظر أيضاً: الشَّرش (Sharish).

الدَّير Dair

٢٦-١٦-٠٠، ٥٠-٣٨-٠٠. هي قرية على الساحل الشمالي الغربي لجزيرة المُحَرَّق في البحرين على مسافة ميلين إلى الشمال الشرقي من مدينة المُحَرَّق. وهي تقع على أرض مرتفعة نسبياً وتحاط بمزارع النخيل وحقول البرسيم، وتأتيها مياه الري من عدة آبار كبيرة يوجد بها الماء على عمق ١٥ قدماً من السطح. ويوجد بها نحو ٣٠٠ منزل من الطين والحصي، مع ثلاثة جوامع. وسكانها من البحارنة وكلهم يعملون في صيد اللؤلؤ. ويملكون مركباً واحداً من نوع البقارة^(١)، و ٢٥ قارباً آخر من نوع الشوعي^(٢) والسنبوك. وهم يستخدمون ٢١ منها في صيد اللؤلؤ. ويوجد بها من الحيوانات ٣٠

(١) البقارة نوع من السفن التي انقرضت، وكانت آخر بقارة في الكويت عام ١٩١٤م، وهي تشبه البتيل تقريباً. وكانت البقارة تستعمل للغوص على اللؤلؤ في كل مناطق الخليج العربي، ثم استعاض عنها بالشوعي والسنبوك والبوم (انظر: أحمد البشر الرومي، معجم المصطلحات البحرية في الكويت، مركز البحوث والدراسات الكويتية، ٢٠٠٥م).

(٢) شوعي والجمع شواعي، ولا يختلف نوع الشوعي عن نوع السنبوك وشكله إلا في شكل اللوح الذي في أعلى المقدمة. وتختلف أحجام الشوعي فمنها ما هو بحجم القارب الصغير ويستخدم لصيد السمك يقرب السواحل، ومنها ما يقارب حجمه حجم السنبوك. وكثيراً ما يحول الشوعي إلى سنبوك إذا كان كبيراً. ويخلو الشوعي من الصنقر الذي يرى في مؤخرة السنبوك (انظر: أحمد البشر الرومي، معجم المصطلحات البحرية في الكويت، مركز البحوث والدراسات الكويتية، ٢٠٠٥م).

لهذه الجبال. وفي نقطة المنبع يتألف وادي الديرع من ثمانية شعاب صغيرة ما تلبث أن تتحد في مجرى واحد. واسم وادي الديرع لا يحدد معلماً بعينه. مثل شعيب حائل، لكنه مصطلح يطلق على جزء من مجموعة أودية حائل (Huber)^(١).

ديزة (أمر) (Daizah (Umm))

منطقة العكيكة؛ هور الحمار. ٣٠-٤٦-١٠٠، ٤٧-١٠٥-١٠٠. إحدى قنوات

الديس (Dis)

صغيرة بجنوبي شبه الجزيرة العربية تتألف من بلدة وواحة يغذيها جدول ماء جار. وهي تقع على بعد نحو ٣١ ميلاً شرق-شمال شرق الشجر. وهي تقع في وسط منطقة كثيفة السكان نوعاً ما، وعلى الرغم من أنها ليست ضخمة فإنها ما زالت مكاناً غنياً. وهناك بعض الزراعة للحبوب وقصب السكر بمحيطها، حيث يوجد أيضاً بضعة قلاع قديمة. ومن بين سكان الديس بعض العرب من ذوي اللون الفاتح والشعر الأسود الطويل الذي يدهنونه بالدهن، كما يلبسون حول أرقابهم ثمره جوزة هند

(١) الدَيْرُوعُ: كذا ينطقه بعض الحضرة من أهل تلك الجهة، وصوابه الأديرع تصغير الأدرع - وهو أعظم أودية حائل، ينحدر من هضبة بهذا الاسم من سلسلة جبال أجا في الجنوب الغربي من حائل، ماراً بقرية من الجنوب فالشرق، متجهاً صوب الشمال إلى الخميمة، ومنها يتجه شرقاً حيث يفيض في قاع بقاء. وترتفع هذا اليرادي جميع الأودية المنحدرة من شرق أجا. ويظهر أن هذا اليرادي هو ما كان يعرف قديماً بحائل (حمد الجاسر، معجم شمال المملكة).

مفرغة بها شيء من هذا الدهن لاستخدامه عند الحاجة. وتشتهر الديس بعيونها الحارة التي ثبتت فعاليتها في علاج أمراض الروماتزم؛ (Bent, 1894) (Red Sea and Gulf of Aden Pilot, 1908)^(٢).

دَيْقَرَة (Daiqarah)

٣٠-٢٣-١٠٠، ٥٦-٥٥-١٠٠. قرية صغيرة في وادي المبرح^(٣) بسلطنة عمان.

ديل يال بريك (Dil Yal Braik)

١٠٠-١٣-٢٤، ٥٦-٥٩-١٠٠. انظر: صَحْم (الولاية الفرعية) (Saham (Sub-Vilayet)).

ديل يال عبد السلام (Dil Yal Abd-As-Salam)

١٠٠-٠٤-٢٤، ٥٦-٥٧-١٠٠. انظر: صَحْم (الولاية الفرعية) (Saham (Sub-Vilayet)).

الدَيْلَم (قبيلة) (Dailam (Tribe))

انظر: العَنَافِجَة (قبيلة) (Anafijeh (Tribe)).

(٢) الديس مدينة شرقي الشحر بمسافة نحو ٢٥ كيلاً، على ساحل حضرموت. وهي المشهورة باسم (الديس الشرقي) أو (الديس الحامي)، كما عرفت سابقاً بـ(وادي عمر) نسبة إلى المقبور فيها الشيخ عمر بن عبدالرحمن السقاف المشهور بالمحضرار. وتتمثل اليوم أحد مراكز مديرية الشحر ويضم القرى الآتية: الحامي، حلفون، رأس باعشوة، المقد، حمم، ثريان، الغريقة، غيضة باكرت، الرجيدة، حول الليمه (إبراهيم المتحفي، ٢٠٠٢ م، معجم البلدان والقبائل اليمنية، دار الكلمة بصنعاء).

(٣) انظر مادة هذا المدخل في المعجم، فستجد تفصيلات أخرى.



الدَّيْلَم (قبيلة) (Dailam (Tribe)

انظر: سعد (بيت) (Saad (Bait).

الدَّيْمَانِيَّات (جزائر) (Daimaniyat

٥٢-٢٣-٠٠، ٠٦-٠٥٨-٠٠. تسمى أيضاً سبع الجزائر. وهي سلسلة من الجزر والصخور يبلغ طولها ١٢ ميلاً، وتقع على مسافة تسعة أميال من ساحل الباطنة في سلطنة عمان بين السيب وبركاء، ويموازاتهما تقريباً، ويمكن أن تقسم هذه السلسلة إلى ثلاثة أقسام: أحدها في أقصى الشرق ويتكون من جزيرة واحدة طولها ربع ميل، وارتفاعها ٢٥ قدماً وتسمى الخرابة، مع صخور كثيرة متصلة بها وتابعة لها، كما يتألف هذا القسم من بضعة صخور منفصلة، تخص الجزيرة. ويوجد ممر يبلغ اتساعه ثلاثة أميال يفصل القسم الشرقي عن القسم الأوسط الذي يبلغ طوله أربعة أميال، ويضم سبع جزر من أحجام مختلفة تتخذ شكل صف يتراوح ارتفاعها ما بين ٣٠ أو ٤٠ قدماً، مع جروف صخرية منخفضة بلون بني فاتح. وأكبر هذه الجزر السبع تلك التي طولها ثلاثة أرباع ميل وعرضها ربع ميل وتقع في أقصى الغرب. أما القسم الغربي الذي يفصل عن الأوسط بواسطة قناة يبلغ عرضها ٣,٥ أميال فيتألف من جزيرة صغيرة واحدة اسمها جزيرة جون^(١)، ثم ثلاث صخور كبيرة ظاهرة فوق الماء وتمتد بخط مستقيم لمسافة ميل ونصف شرقاً وغرباً. والجزيرة الرئيسة في هذا القسم طولها ثلاثة أرباع الميل؛ وهي ضيقة جداً ويبلغ ارتفاعها ١٠٧ أقدام وذلك في طرفها

(١) انظر: جون (جزيرة) (Jun (Jazirat).

الغربي، ونها مرفأ لا بأس به طرفه الجنوبي عمقه ٨ قامات. وجميع الجزر قاحلة ومحرومة من الماء العذب، ولكن يرتادها الصيادون الذين يأتون من البر في قوارب من طراز البدن والشاشة، ويزاول الغوص من أجلؤلؤل من حولها في حيز ضيق (Gazetteer of the Persian Gulf).

الدَّيْمَة (دان) (Daimah (Dar-Ad)

أو كهلان؛ عدن (محمية) (Aden Protectorate).

دَيْمَة (سيلَة) (Daimah (Sailat)

انظر: عدن (محمية) (Aden (Protectorate).

الدَّيْوانِيَّة (قضاء) (Diwaniyah Qadha)

٤٩-٣١-٠٠، ٥٥-٤٤-٠٠. هو قسم من سنجد يحمل الاسم نفسه في ولاية بغداد، في العراق.

الموقع والحدود:

يقع قضاء الدَّيْوانِيَّة على نهر الفرات بين الحلة والسَّماوة، ومعظمه، إن لم يكن كله، على الضفة اليسرى أو الشرقية للنهر. ويحده من الشرق قضاء الحي في سنجد الممتق (المتفق) بالبصرة؛ ومن الجنوب قضاء السَّماوة، ومن الغرب قضاء الشامية، ومن جهة الشمال الغربي قضاء الحلة، ومن الشمال قضاء كَوْت الأمازة التابع لسنجد بغداد.

الطبوغرافيا:

الأماكن الوحيدة ذات المساحات الكبيرة في هذا القضاء هي بلدة الدَّيْوانِيَّة التي وصفت

موارد الدخل:

تزرع هنا التمور والقمح والأرز، ويمتلك الناس الحيوانات المعتادة في هذه المناطق، ويوجد بهذا القضاء ١٠٠,٠٠٠ نخلة وفقاً للإحصاءات التركية الرسمية الأخيرة.

الإدارة:

لما كانت الديوانية مركز القضاء لسنجق الديوانية لذلك فليس بها قائمقام، لكن المتصرف المقيم في مدينة الديوانية يتولى إدارتها شخصياً، وهو مسؤول أيضاً مباشرة عن مركز الناحية أو مركز الفرع المسمى بالديوانية أيضاً. ويوجد ثلاث نواح أخرى في المنطقة، وهي: عفج من الدرجة الثالثة، بُدير^(١) من الدرجة الأولى، والدغارة من الدرجة الأولى أيضاً. ويشتم مدير عفج والدغارة في قرى تحمل الاسم نفسه وصفت في المقالة الخاصة بقناة الدغارة، أما مدير بدير فمقره في مكان يسمى بدير أيضاً، ومدينة الديوانية هي المركز الرئيس للقضاء بكامله.

الديوانية (مدينة) Diwaniyah Town

٣١-٥٩-١٠٠، ٤٤-٥٥-١٠٠. هي المدينة الرئيسة لسنجق الديوانية في العراق وهي تقع على نهر الفرات على بعد نحو ٦٥ ميلاً جنوب الحلة، و٧٥ ميلاً إلى الشمال من مدينة السماوة على مجرى نهر الفرات. وهي تتكون من قسمين يقعان على الضفتين المتقابلتين للنهر مرتبطين ببعضهما بعض بواسطة جسر عائم يتكون من أحد عشر جزءاً مترابطاً.

(١) انظر: بُدير Budair.

في مكان آخر تحت اسمها، ومستوطنتا الدغارة وعفج، اللتان ورد ذكرهما في الفقرة الخاصة بقناة الدغارة، ويمكننا أن نضيف إلى هذه الأماكن قرية الفوار التي أشرنا إليها في المقالة الخاص بنهر الفرات. وفيما يأتي بيان بالمقاطعات أو الأراضي التي يتألف منها القضاء والقبائل التي تقطنها باستثناء أرض الدغارة التي يمكن الرجوع إليها بالفقرة الخاصة بها:

اسم القبيلة	اسم الجهة
خرخرة ^(١)	أبو عليوي وسندان وزباد
دجة	أبو عليوي وسندان وزباد
عبرة	آل بو حسين
الفراحتة ^(٢)	آل بوريشة
المرادية ^(٣)	جليحة
النخيلة ^(٤)	النخيلة ^(٥)

وسنورد معلومات إضافية عن هذه القبائل في المقالة الخاصة بقناة الدغارة التي تقع كامل الأراضي المروية منها في هذا القضاء.

السكان:

يقدر العدد الكلي للسكان المستقرين في الناحية بخمسين ألف نسمة، وكلهم مسلمون من الشيعة، ما عدا ٥٠٠ من السنة يقيمون في مدينة الديوانية.

(١) انظر: خَرْخَرَة Kharkharah.

(٢) انظر: الفَراحتَة Farahinah.

(٣) انظر: المُرَادِيَة Muradiyah.

(٤) انظر: الجَلِيحَة Jalihah.

(٥) انظر: النَخِيلَة Nakhailah.

منها، وبعض ممتلكات دائرة الأوقاف السنية إلى حد ما التي تبعد بعض الشيء عنها شمالاً. وترتبط الديوانية مع الحلة بخط برقي مزدوج، ومع السماوة بخط مفرد. والمدينة تعد بلدية.

الديوانية Diwaniyah

٣٠-٠٠٨-٠٠٠، ٤٤-٣٣-٠٠٠. اسم لمنطقة في الجزيرة^(١) في منطقة بغداد.

الديوانية Diwaniyah

٣٣-٠٠١-٠٠٠، ٤٤-٣٨-٠٠٠. اسم مكان على الضفة اليمنى لنهر دجلة^(٢) في قسم القرارة وصويرة. وهي تقع بين بستان واللج ولكن على الضفة المظلمة.

دييئة (بطن) Daiyinah (Batin)

٢٤-٥٦-٠٠٠، ٥٢-٢٦-٠٠٠. انظر: دييئة (جزيرة) Daiyinah.

دييئة (جزيرة) Daiyinah

٢٤-٥٧-٢٧، ٥٢-٢٣-٤٦. جزيرة أمام ساحل أبو ظبي في عمان المتصالحة بالقرب من طرفها الغربي، وتبعد نحو ٢٩ ميلاً إلى الشمال من شرق جزيرة دلمأ. وجزيرة دييئة عبارة عن جزيرة منخفضة، مسطحة ورملية ليس بها من العشب إلا ما ندر، وأكثر أجزائها ارتفاعاً هو صخرة سوداء منعزلة

ويتكون الحي الرئيس من الديوانية الذي يؤلف أربعة أحماس المدينة من منازل مبنية من الآجر، وبه السراي، وثكنات الشرطة وتقع على الناحية اليسرى من ضفة النهر. ويتكون الجزء الواقع على الضفة اليمنى من النهر من مبان من الآجر المجفف بالشمس. والمدينة مفتوحة وغير محصنة فيما عدا حائط متهدم على الضفة اليسرى، وتطبق عليها الصحراء المفتوحة من كل الجهات. والسراي وثكنات الشرطة عبارة عن مبنى واحد.

وهناك على الضفة اليسرى نحو ٢٥٠ دكاناً، وثلاثة خانات، وست مقاه، أما على الضفة اليمنى فهناك ٢٠ دكاناً، وأربعة خانات، ومقهيان. وعدد المنازل على كلا الضفتين نحو ألف منزل. ويتراوح عدد السكان بين ٥٠٠٠-٦٠٠٠ نسمة؛ منهم ٢٠٠ يهودي، وتسعة من النصاري، و٧٠ من السود الأفارقة.

وعدد أشجار النخيل نحو ٢٥٠٠ نخلة.

التجار الرئيسون: الحاج حسن آل جابو، والحاج حسن الملا علي، ومهدي الصالح أغا، والحاج محمد أبو شامة، وأحمد بن الملا جودة، والحاج عباس العجمي.

وتجارة هذه المدينة التي تتعامل مع النجف، وبغداد، وأيضاً مع البصرة تجارة غير ذات قيمة، وتنحصر في تصدير المنتجات الزراعية العادية، والأعلاف، كما تنحصر وارداتها في بعض السلع العادية. وهذه التجارة، مع ضآلة حجمها، تعتمد كثيراً في انتعاشها على التسهيلات التي تقدمها الملاحة في قناة الدغارة، إلى الشمال الشرقي

(١) انظر مادة هذا المدخل في المعجم. فستجد تفصيلات أخرى.

(٢) انظر مادة هذا المدخل في المعجم، فستجد تفصيلات أخرى.

وأعلى جزء فيها هي صخرة سوداء منفصلة عند طرفها الشمالي ارتفاعها نحو تسعة أقدام. ويحد الجزيرة مسطح شعاب مرجاني عرضه ٣,٥ كيل، باستثناء الطرف الجنوبي حيث يبلغ العمق ٢٠ قامة بالقرب من الجانب الغربي. وهناك عدة مغاصات للؤلؤ بعمق مياه يبلغ أربع قامات إلى خمس على بعد ٤ إلى ١٧ ميلاً شمال الجزيرة، وشاهد حاجز شعاب مرجاني على بعد سبعة أميال شمالاً. ويبدو أنه يمتد شمالاً وجنوباً، وتغطيه المياه.

ويمكن العثور على مرسى بعمق ٨ قامات على بعد ٣ أو ٥ كيل (٧) من الطرف الجنوبي، وهو محمي من رياح الشمال بشكل أكبر مما يتوقع من جزيرة صغيرة (Persian Gulf Pilot, 1914).

دَيِينَة (طَبَابَات) (Daiyinah (Tubabat)

٠٠٠-٠٨-٢٥، ٠٠-٢٣-٥٢. انظر: دَيِينَة (جزيرة) Daiyinah.

دَيِينَة (ظَهْر) (Daiyinah (Dhahr)

٠٠٠-٢٥-٠٠، ٥٢-٢٥-٠٠. انظر: دَيِينَة (جزيرة) Daiyinah.

في الطرف الشمالي ترتفع تسعة أقدام فوق سطح الماء، ويبلغ طول الجزيرة ١,٥ ميل من شمال-الشمال الغربي إلى جنوب-الجنوب الشرقي، أما عرضها فيبلغ نحو ٦٠٠ ياردة. وهناك مرسى لا بأس به في أوقات هبوب رياح الشمال بالقرب من الطرف الجنوبي للدَيِينَة، كما يوجد عدة مغاصات للؤلؤ قريباً منها، أهمها: طبابات دَيِينَة^(١) على بعد ١١ ميلاً إلى الشمال، وحواد بن منصور^(٢)، على بعد عشرة أميال إلى الشمال الشرقي، وظهر دَيِينَة^(٣) على مسافة ثلاثة أميال إلى الشمال الشرقي، وبطن دَيِينَة^(٤) على بعد ميلين إلى الجنوب الشرقي، وحواد الرَّدَاد^(٥)، على مسافة أربعة أميال إلى الجنوب الغربي. ويملك جزيرة دَيِينَة شيخ أبو ظبي (Gazetteer of the Persian Gulf).

دَيِينَة (جَزِيرَة) (Diyina (Island)

٢٧ - ٥٧ - ٢٤، ٢٣ - ٤٦ - ٥٢. جزيرة في الخليج العربي تقع قبالة الساحل الشرقي لقطر على بعد نحو ٥١ ميلاً بحرياً لاتجاه الجنوب من الدوحة، و١٢ ميلاً بحرياً شمال غرب جزيرة أَرَزَنَة. ويبلغ طولها ١,٥ ميل من الشمال الغربي إلى الجنوب الشرقي، وعرضها ثلاثة كيل (٦). وهي جزيرة مستوية ورملية مع حشائش فقيرة،

(١) انظر: طَبَابَات دَيِينَة Tubabat Daiyinah.

(٢) انظر: حواد بن منصور Hawad-Bin-Mansur.

(٣) انظر: دَيِينَة (ظَهْر) Daiyinah (Dhahr).

(٤) انظر: دَيِينَة (بطن) Daiyinah (Batin).

(٥) انظر: سواد الرَّدَاد Hawad-Ar-Raddad.

(٧) الطول الكيلبي cable length: وحدة بحرية لقياس الطول تساوي ٦٠٨ أقدام في الأسطول البريطاني و٧٢٠ قدماً في الأسطول الأمريكي.

(٦) الطول الكيلبي cable length: وحدة بحرية لقياس الطول تساوي ٦٠٨ أقدام في الأسطول البريطاني و٧٢٠ قدماً في الأسطول الأمريكي.



(ذ)



ذُبَاب (جبل) (Dubab (Jabal)

١٣-٠٣-٠٠، ٤٢-٣٠-٠٠. جبل يبلغ ارتفاعه ١١٠٠ قدم ويقع على بعد نحو ٢٧ ميلاً جنوب-جنوب شرق المخا باليمن، وستة أميال من الساحل (Red Sea and Gulf of Aden Pilot, 1909).

ذُبَاب (غيل) (Dabab (Ghail)

١٢-٥٧-٠٠، ٤٣-٢٥-٠٠. انظر: عدن (محمية) (Aden (Protectorate).

ذُبَاب (وادي) (Dabab (Wadi)

١٢-٥٧-٠٠، ٤٣-٢٥-٠٠. انظر: عدن (محمية) (Aden (Protectorate).

ذُبَاب (Dubab)

١٢-٥٦-٠٠، ٤٣-٢٥-٠٠. قرية ساحلية بجنوبي اليمن تقع على بعد نحو ١٨ ميلاً بخط مستقيم من الشيخ سعيد، و٢٩ ميلاً باتجاه الجنوب من المخا. وهي تقع على نقطة صخرية على بعد ميل واحد فقط من جبل ضي^(١)، وخلفها يقع كئبان من الرمل الأبيض ارتفاعه ٦٦ قدماً. ويقع قرب ذباب آبار ياسي أحمد^(٢) التي تحوي مياهاً وافرة لا بأس بها. وقد استخدمت بكثرة من الحامية التركية أيام الحرب العظمى^(٣).

(١) انظر: ضَيّ (جبل) (Zi (Hill).

(٢) انظر: يَاسِي أَحْمَد (بئر) (Yassi Ahmad).

(٣) ذباب - بالضم - ولعله (ذو - ياب). قرية وميناء صغير شمال باب المندب بمسافة ٣٦ كيلاً. فيها قلعة، وأغلب سكانها من قبيلة (الحكم) من بني مجيد من ولد مالك بن حمير بن سبأ (إبراهيم المقحفي، ٢٠٠٢م، معجم البلدان والقبائل اليمنية، دار الكلمة بضمعاء).

الذَّبَائِيَّة Dhibaniyah

٢٧-٥٩-٢٠، ٤٤-٤٠-٢٩. قرية في بني سعد في محافظة الطائف في منطقة مكة المكرمة، تقع على ارتفاع ١٩٨٥ متراً فوق مستوى سطح البحر، ويقطنها نحو ١٠٠ نسمة. وهي ترتبط مع طريق الطائف-أبها-جازان الرئيس بدرج جبلي مستو ومتموج ببطن واد سبي، إلى لا بأس به، طوله ٥٣,٥ كم (ITALCONSULT, 1970)^(٤).

ذَبَّح (قبيلة آل بو) (Dhabah (Al Bu)

انظر: النجف (قضاء) (Najaf (Qadha).

ذُبُوب (Dhubub)

٢٩-٤٤-١٨، ٤٢-١٥-٣٣. قرية في بَلْسَمَر في منطقة عسير، تقع على ارتفاع ٢٤٦٩ متراً فوق مستوى سطح البحر، ويقطنها من ٢٥١ إلى ٥٠٠ نسمة. وترتبط مع طريق الطائف-أبها-جازان الرئيس بدرج مستو لا بأس به، طوله ٠,٢ كم. وبها طاحونة (ITALCONSULT, 1970)^(٥).

ذُبَيَان Zubian

فرع من قبيلة جُهَيْنَة^(٦) بالبحجاز^(٧).

(٤) الذبائية: من بني سعد قرية باسمهم في بلاد بني سعد بمحافظة الطائف (حمد الجاسر، المعجم المختصر).

(٥) ذُبُوب: واد من أودية سرات الحجر ينحدر من شعف آل خريم من بَلْسَمَر ومن وادي آل عمير، حتى يفيض في وادي عياف الذي يجمع أودية كثيرة ثم يفيض في وادي ابن هشيل، وفي ذبُوب قرية بهذا الاسم، لقبيلة بَلْسَمَر، لآل خريم من بالعمدة (حمد الجاسر، المعجم المختصر).

(٦) انظر مادة هذا المدخل في المعجم، فستجد تفصيلات أخرى.

(٧) ذُبَيَان من جُهَيْنَة بنو موسى، وأفخاذهم: المصلح، والهميمات، والسواحيت، والمداجنة، والغريبان،=

ذُخْر Dhakhar

٢٤-٢٩-٢٠٠٠، ٥٥-٤٩-٢٠٠٠. انظر: عمان المتصالحة (Trucial) Oman.

ذُخَيْرَة (أبو) Bizakhairah

١٧-١٧-٠١، ٤٢-٥١-٠٦. قرية في محافظة صيباء بمنطقة جازان، تقع على ارتفاع ١٧٠ متراً فوق مستوى سطح البحر، ويقطنها من ٢٥١ إلى ٥٠٠ نسمة. وهي ترتبط مع طريق الطائف-أبها-جازان الرئيس بدرج مستو لا بأس به، طوله ٢٧,٥ كم، ولكن يحتاج الشخص إلى ٢,٢ ساعة مشياً؛ للوصول من القرية إلى ذلك الدرب (ITALCONSULT, 1970)^(١).

الذُخَيْرَة Dhakhirah

٠٢ - ٤٤ - ٢٥ - ٢٩ - ٣٢ - ٥١. قرية على ساحل قطر الشرقي تقع على خور يحمل الاسم نفسه، وتبعد نحو ٣٠ ميلاً إلى الشمال من مدينة الدوحة. وتتألف الذخيرة من نحو ١٠٠ منزل لقبيلة المهاندة ويحترف أهلها جميعاً صناعة صيد اللؤلؤ بالإضافة إلى صيد السمك. وليس لديهم أي نوع من الماشية، وإنما لهم ١٥ قارباً لصيد اللؤلؤ، ومركبان بحريان من نوع الماشوّه^(٢)، وخمسة

قوارب لصيد السمك، وبها ١٠ جمال تستعمل للنقل. ونجلب مياه الشرب لها من البويرة على بعد ميلين إلى الشمال الغربي من الذخيرة (Gazetteer of the Persian Gulf).

الذُّر (أمر) Dharr (Umm-Adh)

٢٥-٣٢-٢٠٠٠، ٥٠-١٥-٢٠٠٠. انظر: البيضاء^(٣) Biyadh.

ذُرَاع الأَشْرَاف Dra Ash Sharif

١٧-٢٣-٢٠، ٤٣-٢٣-٢٠. قرية في بني مالك بمنطقة جازان، تقع على ارتفاع ١٤٨٠ متراً فوق مستوى سطح البحر، ويقطنها من ٢٥١ إلى ٥٠٠ نسمة. وهي ترتبط مع طريق الطائف-أبها-جازان الرئيس بدرج مستو ومتموج ممهد ببطن واد جيد وسعي، إلى لا بأس بها، طوله ٨٢,٥ كم، ولكن يحتاج الشخص إلى أربع ساعات مشياً؛ للوصول من القرية إلى ذلك الدرب (ITALCONSULT, 1970)^(٤).

ذُرْنَا Dharanah

١٩-١٦-٥٤، ٤٢-٠٦-١٤. قرية في مركز بني عمرو بمحافظة النماص في منطقة عسير، تقع

= الرومي، معجم المصطلحات البحرية في الكويت، مركز البحوث والدراسات الكويتية، ٢٠٠٥م.

(٣) ورد في النص الأصلي البيضاء Biyadh، وهو خطأ، والصحيح البيضاء، وهو غير البياض الذي في منطقة الرياض، الواقع إلى الشرق من الأفلاج. انظر مدخل (البيضاء، Biyadh) في المعجم. فستجد تفسيلات أخرى عن البيضاء.

(٤) ذراع الأشراف: بقعة بجهة بني مالك شمالي القهبة (محمد العقيلي، معجم مقاطعة جازان).

= والعطيفان، والخيطية (انظر: حمد الجاسر، معجم قبائل المملكة العربية السعودية).

(١) أبو ذخيرة: قرية من قرى عيس شرق قرية العزافي (محمد العقيلي، معجم مقاطعة جازان). ويلحظ الخطأ في رسم الاسم بالحروف اللاتينية.

(٢) الماشوّه قارب صغير يستخدم للتردد بين السفينة والساحل لنقل البحارة وبعض الأمتعة الخفيفة. ومؤخرة الماشوّه مربعة. وأصل الكلمة آرامية من ماكونا، مجلة لغة العرب، ج ١١، مايو ١٩١٤م (انظر: أحمد البشر =

الرئيس بدرب مستو و متموج ببطن واد سيء، إلى لا بأس به، طوله ٥, ٦٧ كم، ولكن يحتاج الشخص إلى ٦, ٠ ساعة مشياً؛ للوصول من القرية إلى ذلك الدرب (ITALCONSULT, 1970)^(١).

الذُرْوَةُ Zurwa

١٢-١٧-١٨، ١٣-٢٧-٤٢. قرية في أبها بمنطقة عسير يقطنها ما بين ١٠١ و ٢٥٠ نسمة. وهي ترتبط مع طريق الطائف-أبها-جازان الرئيس بدرب مستو و متموج ببطن واد سيء، إلى لا بأس به، طوله ٤ كم (ITALCONSULT, 1970).

ذري Dhira

٠٠-١٣-١٥، ٠٠-٥٠-٤٣ تقريباً. اسم لرعن في جبل شبام الواقع في جنوبي اليمن يشرف على مَنَاحَة من الشمال. ويعبر رعن ذري طريق متعرج في الرحلة بين الحديدية وصنعاء. ويبدأ انحدار الرعن بعد أربعة أميال شرق مَنَاحَة.

ذري Dhari

٠٠-٤٨-٢٩، ٠٠-٥٢-٣٩. أحد أحياء بلدة جوف آل عمرو^(٢) بشمال وسط شبه الجزيرة العربية.

(٢) ذروة: في رِجَالِ أَلَمَع، بمنطقة عسير قرى أسماؤها:

- ذروة بره.
- ذروة الثواب.
- ذروة الجراددة.
- ذروة الحراز.
- ذروة الحصن.
- ذروة آل دغمة.
- ذروة ذهبان.
- ذروة السوداء.
- ذروة الشرافاء.
- ذروة العميش.
- ذروة الغنم.
- ذروة آل مرعي.
- ذروة المسلحة.
- ذروة مقلبة (حمد الجاسر، المعجم المختصر).

(٣) هي دومة الجندل، انظر: جَوْفُ آلِ عَمْرُو - Jauf-Al-Umr.

على ارتفاع ٢٤٤٥ متراً فوق مستوى سطح البحر، ويقطنها نحو ١٠٠ نسمة. وهي ترتبط مع طريق الطائف-أبها-جازان الرئيس بدرب متموج لا بأس به، طوله ٢ كم (ITALCONSULT, 1970)^(١).

الذُرْوَةُ Dharwah

٤٥-١٤-١٨، ٢٣-٢٥-٤٢. قرية في أبها بمنطقة عسير، تقع على ارتفاع ٢٥٦١ متراً فوق مستوى سطح البحر، ويقطنها نحو ١٠٠ نسمة. وهي ترتبط مع طريق الطائف-أبها-جازان الرئيس بدرب جبلي و متموج ممهد لا بأس به، طوله ١٤ كم (ITALCONSULT, 1970).

الذُرْوَةُ Dharwah

١٩-٠٦-٢١، ٥٠-٢٩-٤٠. قرية في الطائف بمحافظة الطائف في منطقة مكة المكرمة، تقع على ارتفاع ١٧٥٩ متراً فوق مستوى سطح البحر، وسكانها من ١٠١ إلى ٢٥٠ نسمة. وهي ترتبط مع طريق الطائف-أبها-جازان الرئيس بدرب مستو و متموج ببطن واد سيء، إلى لا بأس به، طوله ٧, ٢٠ كم (ITALCONSULT, 1970).

الذُرْوَةُ Dharwah

٠٢-١٤-١٨، ٠١-١٩-٤٢. قرية في محافظة رِجَالِ أَلَمَع في منطقة عسير، تقع على ارتفاع ١٧٦٧ متراً فوق مستوى سطح البحر، ويقطنها نحو ١٠٠ نسمة. وهي ترتبط مع طريق الطائف-أبها-جازان

(١) ذُرْوَاتَا: بالفتح قرية من قرى بني يوس من شهر الشام وتقع بمنطقة حلياء (عمر بن غرامة العمري، معجم بلاد رجال الحجر) في مركز السرح بمحافظة النماص بمنطقة عسير.

ذُرَيْع (جبل) Dharia (Jabal)

٤٣-١٥-٢٤، ٥٨-٤٢-٤٣. جبل منعزل في نجد يبعد أكثر من ٢٠ كم شمال شرق جبال النير، وهو قرب الضفة اليسرى لشعيب غثاة^(١)، وهناك حوض وبتر في جانبه الجنوبي. ويمثل جبل ذريع علامة طريق بارزة على طرق الحج من القصيم والعارض (Huber)^(٢).

(١) كتبت التهجئة في الأصل Ghathath.

(٢) ذُرَيْع: تصغير ذراع - جبل أبيض تعلوه كدرة يمتد من الغرب إلى الشرق، له قمتان بارزتان متناوحتان، يقع شرق جبل التضادية وجنوب خنوقة، جنوباً من بلدة البجادية على بعد خمسة أكبال منها. وقد اشتهر هذا الجبل بماء فيه، يوجد عنده ثعبان، يقال إنه لا يفارقه، ويقع هذا الماء في جانب الجبل الشمالي تحت ما بين قمتيه، يرتفع عن الأرض ثقباً، في صدر الجبل، تطلع إليه بين صخور متراكمة، ومدخله مستقبل الشمال، وهو حجر ضيق المدخل تخنقه الصخور من جوانبه، ولا يتسع مدخله للرجل الجسيم، ويدخل إليه الداخل سحياً على بطنه معتمداً على شقه الأيسر، مفترشاً صخرة ملساء، زاد في نعومتها سحب الأجسام والقرب عليها دخولاً وخروجاً معطول الزمن، أما جانبه الأعلى فإنه جانب من الجبل ضاغط على مدخله، مما يجعل التحرك والالتفاف أثناء الدخول صعباً، ويسبب ضيق المدخل فإن الداخل أثناء دخوله يملؤه فينعدم الضوء أمامه لا يبتدي فيه حتى يصل بكل جسمه إلى حوض الماء في داخل الجبل، فإذا وصل إلى حوض الماء اتسع له المكان بحيث يتمكن من الجلوس والالتفاف في جانب الحوض، وماؤه عذب جداً مشهور بصفاته وعذوبته، يزيد في أيام الربيع ووفرة الأمطار حتى يصل إلى باب مدخله، ويقال في أيام الصيف، إلا أنه لا ينقطع نهائياً، وكلما نزل عاد. ورغم ضحالة ماء ذريع وصعوبة الوصول إليه فإنه معروف ومشهور بين الناس، وقد زاد في شهرته خبر الثعبان الذي يعيش فيه، وقد اعتادوا أن يميزوه عن غيره بذكر الثعبان، فيقولون له: ذريع الداب، ويضربون المثل به. وكان الكثيرون من البوادي والمسافرين يردون هذا الماء ليلاً ونهاراً ويرتوون منه =

الذُرَيْعَات Daraiat

٣٠-٥٨-٢٦، ٢٥-٣٠-٣٩. ثلاثة تلال في غربي نجد، وسط شبه الجزيرة العربية. وهي تقع في وسط مثلث رؤوسه واحة تيماء، وخيبر، والطرف الغربي لجبال أجا، وترتبط مع الكثير من التلال الأخرى اتواقعة إلى الجنوب من طريق حائل-تيماء، وقد تعد جزءاً متطرفاً من جبال سَمَر. ووفقاً لهوبر Huber يجاور التلال الجنوبيان من مجموعة الذريرعات تلاً منخفضاً يتكوّن جزؤه الأيسر من قمم حادة، والجزء الأيمن من هضبة بركانية^(٣).

ذَفْفَن Dhafghan

٠٠-٥٥-١٤، ١٠-١٤-٥٠. قرية تقع على بعد نحو أربعة أميال إلى الغرب من رأس باعشوة^(٤) بحضرموت في جنوبي شبه الجزيرة العربية. وهي يقع في فجوة بالجرف الذي يقع شاطئ رملي في أسفله، وأمامه مرسى للقوارب (Red Sea and Gulf of Aden Pilot, 1909).

= لعذوبته، ولقلة المياه العذبة حوله أيام استخدام الإبل في الترحال والأسفار. وهذا الماء تابع للدوامي يبعد عن مدينة الدوامي غرباً سبعين كيلاً (سعد بن جنيدل، معجم عالية نجد).

(٣) ثلاثة جبال ممتدة من الشمال الغربي إلى الجنوب الشرقي تقع وسط مجموعة من الجبال الصغيرة في الطرف الجنوبي الغربي من النفود الكبير شمال الطريق المعبد الواسل بين سائل والعلاب جنوب شرق جبل حلوان، وجنوب غرب جبل عرنان.

(٤) انظر مادة هذا المدخل في المعجم، فستجد تفصيلات أخرى.

الدُّلَيْقِيَّة (Adh) Dhulaiqiyah

٠٠-١٦-٢٥، ٠٦-٤٠-٤٩. مزارع حديثة واسعة يعمل بها نحو ٣٠ عاملاً بجنوبي الأحساء. وتبلغ مساحة المناطق المزروعة نحو ٤٠ هكتاراً. وهي تقع في المنطقة الشرقية على ارتفاع ١٥٠ متراً فوق مستوى سطح البحر، ويملكها أمير قطر على طريق سلوى على بعد ١٥ كم جنوب شرق الهفوف (ETCO, 1070)^(٣).

ذَهْ ذَيْمَة Zamnim

٠٠-٣٩-١٨، ١٤-١٩-٤٢. قرية في بَلْسَمَر بمنطقة عسير، تقع على ارتفاع ٢٤٢٠ متراً فوق مستوى سطح البحر، ويقطنها نحو ١٠٠ نسمة. وترتبط بطريق الطائف-أبها-جازان الرئيس بدرج جبلي و متموج لا بأس به، طوله ٢,٥ كم، ولكن يحتاج الشخص إلى ٢,٧ ساعة مشياً؛ للوصول من القرية إلى ذلك الدرب (ITALCONSULT, 1970).

ذَمَار Dhamar

٠٠-٣٢-١٤، ٠٠-٢٣-٤٤. ذمار هي إحدى المدن الثلاث الرئيسية في هضبة اليمن في الجنوب الغربي لشبه الجزيرة العربية، وتعد تقريباً الحد الشرقي للنفوذ التركي في تلك الأراضي. وهي تقع على بعد ٣٦ ميلاً جنوب شرق صنعاء، على الطريق بين تلك المدينة وعدن، كما نجد لها في سهل مستو

(٣) الدُّلَيْقِيَّة: قرية تقع في الجنوب الشرقي من الرقيقة، جنوب جبل دشنة، في طرف سبخة طويلة تمتد جنوباً إلى جبل الخرماء، وشمالاً إلى قرية الجشة. وهي ذات نخل، وكان فيها قصر. وبعضهم ينطق الاسم بالزاي (الزليقية) (حمد الجاسر، معجم المنطقة الشرقية).

ذَكَر (أبو) Dhakar (Abu)

٠٠-٣٠-٣٢، ٠٠-٤٤-٤٥. انظر: دِجَلَة (نهر) Tigris؛ قسم بغيلة-كُوت الأمانة.

ذَكَر (قبيلة بني) Dhakar (Bani) (Tribe)

انظر: بَطَّاش (بني) (Bani) Battash.

ذَكَرَيْت Dhakrabait

٠٠-٣٨-١٥، ٠٠-٠٩-٥٢. قرية تقع في منطقة المهرة بحضرموت جنوبي شبه الجزيرة العربية. وهي تقع على بعد ميل ونصف من شاطئ خيصيت^(١)، وفي الجانب الشرقي لبستان نخيل يقع بينها وبين قرية قديفوت. وفي كل من هذه القرى يوجد نحو ٣٠٠ نسمة، إضافة إلى عدة آبار بها مياه جيدة تسمح لذلك بفلاحة الأرض المجاورة فلاحاً متواضعاً. ويوجد كذلك بحيرتان مالحتان بجوارها يحصل السكان منهما على الملح للتصدير (Red Sea and Gulf of Aden Pilot, 1909).

ذَلَاب Dhalab

٠٠-٥٢-١٦، ٠٠-٢٥-٤٣. مستوطنة صغيرة في اليمن تتألف على ما يبدو من واحدة من محطات الاستراحة على طريق الحج اليمني. ويقال إنها تقع على بعد نحو ٩٠ ميلاً شمال غرب صنعاء^(٢).

(١) وردت في الأصل Khaisaib.

(٢) ذَلَاب: واد خصيب في بلاد رازح غرب صعلة (إبراهيم المقحفي، ٢٠٠٢م، معجم البلدان والقبائل اليمنية، دار الكلمة بصنعاء).

ويقع المسجد الرئيس للمدينة بالقرب من ذلك الميدان الكبير الذي أشرنا إليه؛ وهو مساحة مسورة لها بوابات ثلاث تواجه المدينة، ومثدنة جميلة على الرغم من ما أصابها من تلف، وبين الحوائت مسجد آخر. وقد بني هذان المسجدان من اللبن الذي جففته أشعة الشمس، على النمط العربي البسيط الذي يخلو من الزخارف، كما نجد بالمدينة بطبيعة الحال الحمامات العامة المعتادة وخارج المدينة في جانبها الجنوبي نجد الثكنات التركية وقد دمرها العرب إبان ثورة عام ١٨٩١م (Harris, 1891-2).

دَمَار Dhamar

١٤-٣٢-٠٠، ٤٤-٢٣-٠٠، قرية وواد في محمية عدن^(١).

= سهل زراعي منبسط وموقعها يتوسط بين صنعاء ومدن الجنوب. كان لها دور تاريخي قبل الإسلام ثم اشتهرت كواحدة من أهم مراكز الإشعاع العلمي في اليمن. وتنقسم المدينة القديمة إلى ثلاثة أحياء: الحوطة، والجراجيش، والمحل. أما اليوم فقد اتسع عمرانها وامتد في كل اتجاه وأقيمت أحياء جديدة. والمدينة عامرة بالمساجد الأثرية أهمها جامعها الكبير الذي يعود بناؤه إلى عصر الخليفة أبي بكر الصديق. وترتفع المدينة بنحو ٢٣٠٠ متر من سطح البحر، وهي أعلى من صنعاء بـ ٢٠٠ متر. ومدينة دمار هي مركز (محافظة دمار) وتشمل الوحدات الإدارية الآتية: الحداء، عنس، جهران، صوران، جبل الشرق، مغرب عنس، عتمة، وصاب العالي، وصاب السافل. وكل منها تشتمل على عدد من المراكز الإدارية (إبراهيم المتحفي، ٢٠٠٢م، معجم البلدان والقبائل اليمنية، دار الكلمة بصنعاء).

(٢) انظر مادة هذا المدخل في المعجم، فستجد تفصيلات أخرى.

فوق هضبة على ارتفاع ٧٧٠٠ قدم، حيث أقرب الضلوع ذات الحجم المهم هو حيد هرّان على بعد نحو ميلين في اتجاه الشمال. ويكثر الماء بالسهل الذي يزرع به كميات وفيرة من الحبوب. وكانت دمار مسرحاً لكثير من الصراع منذ أن استولى عليها القرامطة في عام ٢٨٠ هجرية حتى الثورة الحديثة في اليمن. وهي مدينة تمتد في غير انتظام وبها خمسة أحياء منفصلة، وعلى الرغم من أن كثيراً من شوارعها تبلغ من الضيق درجة لا يتسع الواحد منها لأكثر من شخص أو ثلاثة أشخاص يسرون جنباً إلى جنب، فهي تشغل مساحة كبيرة نسبياً إذا قيس الأمر بعدد ما يقطنها من سكان. وليس لدمار بوابات أو أسوار، غير أن سلسلة من القلاع الصغيرة المنية في معظمها من الطين يوفر لها قدراً متفاوتاً من الحماية، كما نجد بها ثلاث مآذن إحداها لا تتسم بالاستقامة نظراً لإصابتها بطلقة مباشرة. أما المنازل فكثير منها مبني من الحجر، وغرفها واسعة، ولكن المدينة على وجه العموم في حالة شديدة السوء، وعلى الرغم من قدمها لم يصعب ما يمكن أن تعتز به من مبان ذات قيمة معمارية، وبداخل المدينة نجد ميداناً فسيحاً تطل عليه مكاتب الحكومة. والحوائت ضيقة صغيرة من طابق واحد بها كميات محدودة من السلع. ويشغل اليهود حياً منفصلاً إلى الشرق من المدينة، يفصله عنها نضاه فسيح، وفي دمار ٤٠٠٠ نسمة. وهي تعد القتمقام، كما أن بها جامعة قديمة^(١).

(١) دَمَار: بالفتح. مدينة كبيرة جنوب صنعاء بمسافة ٩٥ كيلاً. يعود تاريخها إلى القرن الأول للميلاد، وقد سميت باسم دمار على بهير مالك سبأ وذو ريدان (١٥-٣٥م) الذي يوجد تمثاله بمتحف صنعاء. وهي في =

ذمار القرن Dhamar-Al-Ghar

١٤-٣٠-٠٠، ١٤-٢٤-٠٠. قرية لا بأس بحجمها في محافظة صنعاء باليمن في جنوب غربي شبه الجزيرة العربية. وهي تقع على بعد نحو ثلاثة أميال جنوب ذمار على الطريق بين صنعاء وعدن (Harris^(١)).

ذمالة Dhmalah

١٨-٢١-٠٠، ١٨-٢٧-٠٢. قرية في أبيها بمنطقة عسير، تقع على ارتفاع ٢٢١٣ متراً فوق مستوى سطح البحر، ويقطنها نحو ١٠٠ نسمة. وهي ترتبط مع طريق الطائف-أبها-جازان الرئيس بدرج مستو لا بأس به، طوله ٠,٦ كم. وبالقرية مدرسة، ودكانان، وكهرباء (ITALCONSULT, 1970).

ذنائب Danayid

١٦-٢٠-٠٠، ١٦-٢٥-٠٠. قرية في الحجرة بمحافظة الليث في منطقة مكة المكرمة، تقع على ارتفاع ٢٧٩ متراً فوق مستوى سطح البحر، ويقطنها نحو ١٠٠ نسمة. وترتبط مع الطريق الساحلي بدرج مستو يبطن واد لا بأس به، طوله ٥١ كم. وبالقرية دكان (ITALCONSULT, 1970^(٢)).

(١) ذمار القرن: قرية جنوب ذمار بمسافة ثلاثة أكيال، وقد اتصل عمراتها بمدينة ذمار وصارت جزءاً منها، فيها آثار حميرية، وبالقرب منها تقع مولدات الكهرباء التي تغذي شبكة صنعاء (إبراهيم المقحفي، ٢٠٠٢م، معجم البلدان والتبائل اليمنية، دار الكلمة بسنعا). وفي بعض الخرائط يرد الاسم قرن ذمار. ويلحظ خطأ في رومنة الاسم.

(٢) ذنائب: قرية من قرى قبيلة أولاد سعدي بتهامة زهران=

الذَّنَائِبُ Dhinaib

انظر: الذنائب Dhinaib^(٣).

الذَّنَائِبُ Dhinaib

١٥-٣٣-٢٣، ١٥-٣٠-٤٢. مجموعة منفصلة من القمم في نجد تقع إلى الشرق من درب السلطاني مباشرة بين القصيم ومكة المكرمة^(٤).

= تقع بوادي ذنائب المار الذكر وسميت باسمه. قال ياقوت: (سوق الذنائب: قرية دون زبيد من أرض اليمن) (علي الزهراني، معجم بلاد غامد وزهران). (٣) هذا المدخل إضافة من المحقق لفائدة القارئ بسبب تعدد أسماء المكان.

(٤) الذَّنَائِبُ: جمع ذنيبة - هضاب حمر ثلاث، عاليات القمم، تقع غرباً من أجله، في أعالي الجعر، غرباً من بلدة عفيف، في بلاد الروقة من عُنَيْبَة، وتعرف بهذا الاسم قديماً وحديثاً (سعد بن جندب، معجم عالية نجد).

وهي بين الخضارة والذُرَيْعُوتِ مَقْدَمَتِهَا إِلَى الْغَرْبِ هُنَاكَ هَضَابُ الذَّنَائِبِ ثَلَاثُ هَضَابَاتٍ حَمْرٍ مُتَجَاوِرَاتٍ. تَرَاهَا فَتَذْكُرُكَ الْحَمَى وَمَالَهُ مِنْ أَخْبَارِهَا وَمَا يَه مِنْ أَشْعَارِهَا، وَتَذْكُرُكَ أَيْضاً بِعَزِيْزِ الْعَرَبِ كَلِيْبِ وَائِلِ ثَاوِيَا عِنْدَهَا. وَتَذْكُرُكَ أَنَّهَا بِأَعْلَى وَادِي الْجَرِيْرِ (الجرير) أَخْصَبُ أَوْدِيَةِ نَجْدٍ وَأَمْرَاهَا، وَتَذْكُرُكَ الْإِنْتِقِ تَحْمِلُ الْخَلْفَاءُ وَالْأَمْرَاءُ وَالْعُلَمَاءُ وَالْأَدْبَاءُ وَالشُّعْرَاءُ وَالنُّهَوَادِجُ تَحْمِلُ الْخَفَرَاتُ مَقْبَلَاتٍ إِلَى مَكَّةَ وَأَيَّاتٍ مِنْهَا تَحْمِلُ حَاجَ الْعِرَاقِ وَمَنْ التَّحَقُّ بِهَمْ يَمْرُونَ بِالذَّنَائِبِ فَتُنَالُ أَمَامَهُمُ الذِّكْرِيَاتُ، وَيَسَاقَطُونَ الْأَخْبَارَ وَيُرْوُونَ الْأَشْعَارَ. كُلُّ ذَلِكَ وَغَيْرِهِ تَذْكُرُكَ إِيَّاهُ الذَّنَائِبُ. فِي قَمَةِ نَجْدِ، الْهَوْرَى وَالصَّبَا، وَمَلَاعِبِ الْغَيْدِ وَمَسَارِحِ الْغَزْلَانِ وَمَنْتَجِعِ الرُّوَادِ. دَارُ خَرْقَاءَ مَحْبُوبَةٌ غِيْلَانٌ عَلَى غُلُوَّةٍ مِنْهَا. مَرَّ بِهَا رَكْبٌ مِنْصَرِفُهُمْ مِنَ الْحَجِّ فَوَقَفُوا عَلَى خَرْقَاءَ وَهَمْ لَا يَعْرِفُونَهَا. قَالَتْ مِنَ الرِّكْبِ؟ قَالُوا: مِنْ بَنِي عَدِيِّ الرَّيَابِ. قَالَتْ: رَهْطُ ذِي الرِّمَّةِ؟ قَالُوا: نَعَمْ. قَالَتْ: كَدُّ تَرْكَمٍ مَنْسَكًا بَقِيَ عَلَيْكُمْ مِنْ مَنَاسِكِ الْحَجِّ! قَالُوا: وَمَا هُوَ؟ قَالَتْ: أَوْ مَا سَمِعْتُمْ ذَا الرِّمَّةِ يَقُولُ:

تمام الحج أن تقف المطايا

= على خرقاء واضعة اللثام=

وهي كذلك إلى الجنوب بنحو عشرة أميال من آبار الغنمة^(١).

ذَنْبُ رُعَيْبٍ Zanab Ruayb

٠٣ - ١١ - ١٨، ١٨ - ٥٦ - ١٨ - ٤٢. قرية في محافظة رَجَالِ أَلَمَعِ بمنطقة عسير، تقع على ارتفاع ١٥١٢ متراً فوق مستوى سطح البحر، ويقطنها نحو ١١٠ نسمة. وترتبط مع الطريق الرئيس بدرب مستو وتمتوج ببطن واد سبي، إلى لا بأس به، طوله ٦٠,٥ كم. وبالقرية مدرسة، وطاحونة (ITALCONSULT, 1970).

ذَنْبُ قَوْحَانَ Dhanab Juan

٢٢ - ١٣ - ١٨، ١٨ - ١٩ - ٤٢. قرية في محافظة رَجَالِ أَلَمَعِ في منطقة عسير، تقع على ارتفاع ١٦٣٢ متراً فوق مستوى سطح البحر، ويقطنها نحو ١٠٠ نسمة. وهي ترتبط مع طريق الطائف-أبها-جازان الرئيس بدرب مستو وتمتوج ببطن واد سبي، إلى لا بأس به، طوله ٦٥,٥ كم (ITALCONSULT, 1970)^(٢).

الذَّنْبِيَّةُ Dhanabah

٤٥ - ٢٨ - ١٩، ١٩ - ٠٢ - ٣٦ - ٤١. قرية في العرَضِيَّةِ الشَّمَالِيَّةِ بمحافظة القنفذة بمنطقة مكة المكرمة تقع على ارتفاع ٤٦٤ متراً فوق مستوى سطح البحر، ويقطنها ٥٠١ إلى ٢٠٠٠ نسمة. وترتبط مع الطريق الساحلي بدرب مستو وتمتوج ببطن واد جيد وسبي، إلى لا بأس به، طوله ١١٠,٥ كم (ITALCONSULT, 1970).

الذَّنُوبُ Dhanub

٠٤ - ١٤ - ١٩، ١٩ - ٢١ - ٠١ - ٤٢. قرية بمحافظة المجاردة في منطقة عسير، تقع على ارتفاع ١٧١٥ متراً فوق مستوى سطح البحر، ويقطنها من ٥٠١ إلى ٢٠٠٠ نسمة. وترتبط مع الطريق الساحلي بدرب جبلي مستو ممهد سبي، إلى لا بأس به، طوله ٦,٢ كم، ولكن يحتاج الشخص إلى ٢,٥ ساعة مشياً للوصول من القرية إلى ذلك الدرب (ITALCONSULT, 1970)^(٣).

الذَّنُوبُ Dhanub

٢٦ - ٢١ - ١٩، ١٨ - ٠٥ - ٤٢. قرية في مركز بني عمرو بمحافظة النماص في منطقة عسير، تقع على ارتفاع ٢٢٢٩ متراً فوق مستوى سطح البحر، ويقطنها نحو ١٠٠ نسمة. وهي ترتبط مع طريق الطائف-أبها-جازان الرئيس بدرب جبلي بحالة سيئة طوله ٥,٥ كم، ولكن يحتاج الشخص إلى

=قالوا: وإنك لخرقاء؟ قالت: نعم. فأنأخوا عندها (عبدالله بن خميس، معجم اليمامة).

(١) الذَّنْبَةُ: ماء قديم، عد يقع غرب هضبة العسيبية وشرق الدفينة في بلاد الروقة من عُتَيْبَةَ، غرب الجري، يمر مجرى الجري بينها وبين ماء الحفاير، وتبعد عن بلدة عفيف غرباً اثنين وثمانين كيلاً. وقد أقيمت عليها قرية صغيرة للدلايحة والمغايرة والقيبات الروقة (سعد بن جندب، معجم عالية نجد).

(٢) الذَّنْبُ: ومعناها عقب كل شيء، وذنّب الوادي أسفله أو الذي ينتهي إليه الوادي (علي الصري، معجم منطقة عسير). وذنّب يطلق على عدد من قرى رَجَالِ أَلَمَعِ (حمد الجاسر، المعجم المختصر) وهي في مركز حسوة بمحافظة رَجَالِ أَلَمَعِ في منطقة عسير.

(٣) الذَّنُوبُ: قرية من آل زيدان من بني التيم تقع بأغوار بني التيم (عمر بن غرامة العمري، معجم بلاد رجال الحجر).

العراق يقع على الحافة الغربية لهور الشنافية على بعد نحو ٣٠ أو ٣٥ ميلاً من بلدة الدِّيوانِيَّة.

الدَّهَب (تل) Dhahab (Tel-Adh)

٣٣-٠٥-٠٠، ٤٤-٣٥-٠٠. ركام حجري في سلمان باك، طَيْسْفُون.

ذَهَب (مرسى) Dhahab (Marsa)

٢٨-٣٠-٠٠، ٣٤-٣٠-٠٠. الميناء الذهبي، وهي مستوطنة تقع على الجانب الغربي من خليج العقبة عند الطرف الشمالي للبحر الأحمر، وتقع على مسافة نحو ٣٢ ميلاً بحرياً إلى الشمال من قمة جزيرة تيران^(٤). ومرفاً ذهب يتكون من بقعة رملية تبرز نحو ميلين بحريين إلى الشرق من خط الساحل، ثم تستدير جنوباً وغرباً. وتوجد بالطرف الخارجي لهذه البقعة مجموعة كبيرة من أشجار النخيل، كما نجد قدراً لا بأس به من المياه بالآبار الواقعة بين الأشجار. وهذه المجموعة من أشجار النخيل يسكنها خلال موسم الإثمار عرب الطورة ثم يغادرونها خلال شهور الشتاء.

ويصل اتساع المدخل نحو كابلين^(٥)، وطوله نحو سبعة كابلات، مع وجود أرضية على درجة جيدة من الثبات على عمق نحو ١٢ قامة، مع اتجاه طرف اللسان الأرضي إلى الغرب والجنوب الغربي على مسافة نحو ثلاثة أرباع الكابل. أما من الخارج

(٤) انظر مادة هذا المدخل في المعجم، فستجد تفاصيل أخرى.
(٥) الطول الكابلي cable length: وحدة بحرية لقياس الطول تساوي ٦٠٨ أقدام في الأسطول البريطاني و٧٢٠ قدماً في الأسطول الأمريكي.

٠,٤ ساعة مشياً؛ للوصول من القرية إلى ذلك الدرب (ITALCONSULT, 1970)^(٦).

الدُّنُوب Dhunub

١٩-٥١-٢٢، ٤١-٥٥-١٦. قرية في أدمّة في محافظة بيشة في منطقة عسير، تقع على ارتفاع ١٩٦٥ متراً فوق مستوى سطح البحر، ويقتطنها نحو ١٠٠ نسمة. ويخدمها طريق الطائف-أبها-جازان الرئيس (ITALCONSULT, 1970)^(٧).

الدُّنَيْب Dhanaib

٢٢-٣٧-٣٠، ٣٩-٠٣-٠٠. مرسى بساحل تهامة الحجاز على بعد ثمانية أميال بحرية باتجاه الجنوب من شرم رابع. وبه مرسى جيد عمقه سبع أو عشر قامات. والسهل الساحلي المجاور هو سهل رملي منخفض وصحراوي (Red Sea and Gulf of Aden Pilot, 1909)^(٨).

دُنَيْن (قبيلة آل بو) Dhanain (Al Bu) (Tribe)

انظر: النَعِيم (قبيلة) Naim (Tribe).

ذَهَب (تل) Dhahab (Tel)

٣١-٣٤-٠٠، ٤٤-٣٩-٣٠. تل صغير في

(١) الدُّنُوب: من قرى الشق من بني عمرو الشام، في السراة، بملتقي وادي الكنُهَيْلَة وغضار، في منطقة عسير (حمد الجاسر، المعجم المختصر).
(٢) الدُّنُوب (المنتزه) في مركز البشائر بالعلاية بمحافظة بَلَقَرَن.
(٣) الدُّنَيْب: تصغير ذنب مكان جنوب رابع على عشرين كيلاً، فيه مرفاً صغير لصيادي السمك، ومخفر لسلاح الحدود وخفر السواحل (عائق البلادي، معجم معالم الحجاز).

ميل ونصف في اتجاه شمال-الشمال الغربي حيث لا يجذب الرسو مع وجود رياح جنوبية ويعرف هذا المدخل بشرم ذهبان^(٢). وعلى الجانب الجنوبي إلى الشمال من هذه الشعاب المرجانية يوجد مرسى جيداً عند عمق سبع قامات من الرياح الجنوبية (Red Sea and Gulf of Aden Pilot)^(٣).

ذُهَبَان (شَرْم) Dahban (Inlet)

١٢-٠٧-١٨، ١٢-٣٤-٤١. انظر: ذُهَبَان

(جزيرة جبل) (Mahlaf (Abul).

ذُهَبَان (شعيب) Dhahban (Shib)

٤٤-١٥-١٨، ٤٤-٤٤-٤٢. قرية في محافظة

خميس منيط في منطقة عسير، تقع على ارتفاع ٢٠٠٠ متر فوق مستوى سطح البحر، ويقطنها نحو ١٠٠ نسمة. وهي ترتبط مع طريق أبها-خميس

(٢) انظر: ذُهَبَان (شَرْم) (Dahban (Inlet).

(٣) الاسم المعروف اليوم هو جزيرة جبل ذهبان، أما أبو محلف فإن كان صحيحاً فقد اندثر (المحقق).

وهي جزيرة بركانية، تقع شمال غرب بلدة ذهبان، بين بلدتي ابرك من الشمال، والقحمة من الجنوب وتبلغ مساحتها نحو كيلومتر مربع واحد، ويبلغ أقصى طول لها نحو ٤,١ كم، يقع في طرفها الشمالي الشرقي مخروط بركاني، يبلغ ارتفاعه نحو ٣٢م، في حين أن باقي سطح الجزيرة شبه مستو تغطيه الرمال، وتتمو عليه بعض الشجيرات الصغيرة. وهي تقع على حاجز مرجاني يمتد شمالها وجنوبها لمسافات كبيرة، تبرز منه بعض الجزر الشريطية والرؤوس، ويتصل بالحاجز المرجاني المحاذي للساحل قرب طرف الجزيرة الشرقي، كما تنمو على معظم سواحل الجزيرة نباتات الشورة. وهي تبعد عن الساحل نحو ٣,٠ ميلاً بحرياً (أحمد الغزاوي، ومحمد الراشد، وعبدالله العنيزان، ٢٠٠٧م، جزر المملكة العربية السعودية في البحر الأحمر والخليج العربي، هيئة المساحة الجيولوجية السعودية).

فوجد مرسى جيداً إلى الغرب من اللسان عمقه ثماني قامات، والأرض المجاورة صخرية وتفتقر إلى الاستواء. وتبرز شعاب مرجانية، تختفي عند ارتفاع الماء ثلاثة وربع كابل، في الاتجاه الجنوبي والجنوبي الغربي من الركن الجنوبي الشرقي من اللسان الأرضي (Red Sea and Gulf of Aden Pilot, 1909).

ذُهَب دَرَيْن Dhahab Drayn

١٩-٤٣-١٦، ١٧-٥٤-٤٢. قرية بمحافظة

أحد المسارحة في منطقة جازان، تقع على ارتفاع ١٠٦ أمتار فوق مستوى سطح البحر، ويقطنها من ٥٠١ إلى ٢٠٠٠ نسمة. وهي ترتبط مع طريق الطائف-أبها-جازان الرئيس بدرج مستو لا بأس به، طوله ٤١,٥ كم، ولكن يحتاج الشخص إلى ١,٥ ساعة مشياً؛ للوصول من القرية إلى ذلك الدرب (ITALCONSULT, 1970).

ذُهَبَان (جزيرة جبل) (Mahlaf (Abul)

١٢ - ٠٧ - ١٨، ١٢ - ٣٤ - ٤١. جزيرة

في البحر الأحمر في منتصف المسافة تقريباً بين القنفذة وجزان. وهي تقع على الشعاب المرجانية الساحلية على بعد ٢,٥ ميلاً إلى الجنوب الشرقي من جزيرة حصر^(١)، ويفصلها عن الشاطئ ممر ضيق. وهي صغيرة وتشبه الإسفين في شكلها، وتمتد الشعاب المرجانية غرباً لميلين من أبو محلف حيث تنحني إلى الجنوب الشرقي تاركة مدخلاً باتجاه الغرب من ذهبان متراجعة مسافة

(١) وردت تهيئتها في المعجم هكذا Hasa.

مستوى سطح البحر، ويقطنها ٥٠١ إلى ٢٠٠٠ نسمة. وترتبط مع طريق الطائف-مكة المكرمة-جدة الرئيس (ITALCONSULT, 1970).

ذَهَبَان Dhahban

١١-١٦-١٨، ٣٩-٤٤-٤٢. قرية في محافظة خميس مشيط في منطقة عسير، تقع على ارتفاع ١٩٩٠ متراً فوق مستوى سطح البحر، ويقطنها نحو ١٠٠ نسمة. وهي ترتبط مع طريق أبها-خميس مشيط-نجران الرئيس بدرج مستوى بطن واد لا بأس به، طوله ٢,٧ كم (ITALCONSULT, 1970).

ذَهَبَان Dhahban

٠٨-٠٦-١٨، ٢٤-٣٦-٤١. قرية في البرك^(٣) بمحافظة القنفذة في منطقة مكة المكرمة، تقع على ارتفاع ٣٠ متراً فوق مستوى سطح البحر، ويقطنها من ٢٥١ إلى ٥٠٠ نسمة. ويخدمها الطريق الساحلي (ITALCONSULT, 1970).

ذَهَبَانَة (ابن) Ibn Zahabah

٢٥-٥٣-١٨، ٠٨-١٨-٤٢. قرية في بَلْسَمَر في منطقة عسير، تقع على ارتفاع ٢٣١٠ متراً عن مستوى سطح البحر، ويقطنها من ٢٥١ إلى ٥٠٠ نسمة. وترتبط بطريق الطائف-أبها-جازان الرئيس بدرج جبلي و متموج لا بأس به، طوله ١٢,٥ كم (ITALCONSULT, 1970).

(٣) ضمت البرك إلى منطقة عسير حيث تمثل مع القحمة الواجهة البحرية لها مع البلاد المحيطة بهما.

مشيط-نجران الرئيس بدرج مستوى بطن واد لا بأس به، طوله ١,٩ كم (ITALCONSULT, 1970).

ذَهَبَان Dahban

٤٥-٥٥-٢١، ١٠-٠٧-٣٩. مستوطنة في تهامة الحجاز تقع على بعد نحو رحلة ٢٤ ساعة من جدة على الطريق إلى ينبع. وتحوي ذهبان نحو ٣٠٠ كوخ وبضع آبار. وهناك معروضات قليلة من إنتاج محلي. والمياه على الرغم من رداءة نوعيتها وقلتها فهي دائمة، كما أن هناك كميات صغيرة من الوقود والعلف، ويمكن الحصول عليها بشكل دائم^(١).

ذَهَبَان Dahban

٣٧-١٠-١٨، ٥٢-١٩-٤٢. محطة استراحة في عسير على بعد نحو ٣٢ ميلاً جنوب العبال على طريق الحج من صنعاء، ولم يزرها أي أوروبي، لذلك ليس هناك معلومات عنها. ولكن بعض المصادر المحلية أشارت إلى أن فيها ماء، كما أنها تقع في هضبة متموجة^(٢).

ذَهَبَان Dhahaban

٤١-٥٥-٢١، ٠٨-٠٧-٣٩. قرية في جدة بمنطقة مكة المكرمة تقع على ارتفاع ١٤ متراً فوق

(١) ذَبَان: قرية عامرة اليوم على بعد ٥٠ كيلاً شمال جدة على طريق المدينة يصب عليها من الشرق ودي الغولاء، سكانها بنو زيد من حرب، عملهم صيد السمك وزراعة الحبوب، وبعضهم يشتغل في المقاهي والدكاكين هناك، ولحبوب ذهبان شهرة في الحجاز لصلاحته وطيبته، وهو يزرع عثرياً على المطر (عائق البلادي، معجم معالم الحجاز).

(٢) ذَبَان: من قرى بني العوص من رجال أَلَمَع بمنطقة عسير (حمد الجاسر، المعجم المختصر).

الدَّهُول (قبيلة) (Dhahul (Tribe)

انظر: عمان (سلطنة) (Oman (Sultanate)؛ قبائل الغافرية (Ghafiri Tribes).

دُهَيْب (آل) (Dhahaib)

٠٨ - ٠٤ - ٢٠، ١٠ - ٢٢ - ٤١. قرية في الصغرة بمنطقة الباحة، تقع على ارتفاع ٢٢٧٧ متراً فوق مستوى سطح البحر، ويقطنها من ١٠١ و ٢٥٠ نسمة. وترتبط مع طريق الطائف-أبها-جازان الرئيس بدرج جبلي وتمتوج ممهد سيح، إلى لا بأس به، طوله ٢٥,٥ كم. وبها مدرسة (ITALCONSULT, 1970).^(١)

الدَّوَاوِدَة (Dawawdah)

٢٦-١٢-٠٠، ٥٠-٣٤-٠٠. فريق، أو حي، في السَّامَة بالبحرين.

الدَّوَايِدَة (قبيلة) (Dhuwaidah (Tribe)

انظر: عنزة (Anazah).^(٢)

ذَوْقَان (Zawqaan)

١٨-٥٢-٢٥، ٤٧-٠٢-٤٢. قرية مهجورة ترتبط بطريق النقرة-بريدة الرئيس بدرج طوله ٢٥ كم (WILSON-MURROW, 1970).^(٣)

ذَوْقَان الرُّكَايَا (Rakaaya Zawqaan)

١٥-٥١-٢٥، ٢٤-٥٩-٤١. قرية في منطقة بريدة^(٤)، تقع على ارتفاع ٧٤٠ متراً فوق مستوى سطح البحر، ويقطنها من ١٠٠ إلى ٤٩٩ نسمة. وهي ترتبط بطريق النقرة-بريدة الرئيس بدرج مستو جيد، طوله ١٩ كم. وتشمل الأنشطة الاقتصادية فيها: زراعة القمح والبرسيم والنخيل والخضار وغيرها، مع تربية الماشية من الإبل والغنم والماعز. وليس بها ماء كاف، ودرجة عذوبة الماء ٠-٢٥٪ (WILSON-MURROW, 1970).^(٥)

ذَوْيْن (Dhuwannain)

٠٠-٥٧-٢٣، ٠٠-٣٥-٥٣. منطقة تخييم للبدو في الظفرة، أقصى جزء من عمان غرباً. وتمثل ذونين ثاني محطة استراحة على الطريق بين بندر زويم وليوا. وقد يكون فيها بئر.

الدَّوَيْب (Ad) Duwayb

٠٦-١٥-٢٣، ١٨-٤٣-٤١. قرية في المويه^(٦) تقع على ارتفاع ٩٤٣ متراً فوق مستوى سطح البحر، ويقطنها أقل من ١٠٠ نسمة. وترتبط مع طريق شقراء-الطائف الرئيس بدرج مستو لا بأس به، طوله ٩٣ كم. وتشمل الأنشطة الاقتصادية فيها: زراعة القمح والبرسيم والنخيل وبعض الخضراوات، مع

= سالم من قبيلة حرب هجرة لهم أميرهم صالح بن مفرج السليمي يقع في وادي الرُّمَة بين الحاجر وعقلة الصقور، إلى الشمال الغربي منها، وهو على الضفة الجنوبية لوادي الرُّمَة، فوق النقرة وأسفل من الحاجر (محمد العبودي، معجم بلاد القصيم). وهي في مركز ذوقان الركايا في محافظة رياض الخبراء بمنطقة القصيم.
(٤) الصحيح أن يقال منطقة القصيم.
(٥) انظر: ذَوْقَان (Zawqaan).
(٦) بمنطقة مكة المكرمة.

(١) آل دُهَيْب:- بلفظ تصغير الذهب - قرية من قرى بلدة العقوص شرقي بلدة الصغرة مركز بني حسن (علي الزهراني، معجم بلاد غامد وزهران).
(٢) الدَّوَايِدَة: من المحلف من العلي من الدعامشة من العمارات من عنزة؛ منهم: (المزيد، والسلطان، والجديع، والمنور، والكعود) (انظر: حمد الجاسر، معجم قبائل المملكة العربية السعودية).
(٣) ذَوْقَان: ماء قديم اتخذه قوم من ولد سليم من بني =

الدَّيَابَة (أشقر) Shab (Ash) Adh Dhiab

٠٠ - ٣٤ - ٢٣، ٠٠ - ١٧ - ٤٥. موقع في المنطقة الوسطى به عروق لمعدن النحاس على ارتفاع ٧٣٠ متراً فوق مستوى سطح البحر (ETCO, 1970).^(٦)

دَيَاب (آل) Dhiyab (Al)

٢٠-١٨-١٨، ٢٧-٥١-٤٢. قرية في محافظة خميس مشيط في منطقة عسير، تقع على ارتفاع ٢٠٤٩ متراً فوق مستوى سطح البحر، ويقطنها من ٢٥١ إلى ٥٠٠ نسمة. وهي ترتبط مع طريق أبها-خميس مشيط-نجران الرئيس بדרך متموج ومستو مههد بطن واد جيد، إلى لا بأس به، طوله ٢٥ كم. وبدلفرية دكانان (ITALCONSULT, 1970).

الدَّيَابَة Dhiyab

٠٢-٣١-٢٧، ٠٧-٣٦-٤١. إحدى هجر التجويف العجيب في السفوح الشرقية لجبل أجا المعروف بعقدة^(٧). وهذه الهجر تقع في مزارع نخيل مسورة، تسمى بأسماء عشائر من عرب شَمَر.

الدَّيَابَة (أمهات) Ziyabah (Ummahat-Az)

٠٠-١٣-٢٦، ٠٠-٤٠-٤٣. قرية صغيرة بالنصيم^(٨).

- (٦) إلى الغرب من مركز الرين بمحافظة القويعة في منطقة الرياض.
(٧) انظر مادة هذا المدخل في المعجم، فستجد تفصيلات أخرى.
(٨) أمهات الدَّيَابَة: - أمهات جمع أم، والمراد ذوات، =

تربية الماشية من الإبل والغنم والماعز. وبالمناطقة كفاية من الماء العذب، وعذوبته ٧٦-١٠٠٪ (WILSON-MURROW, 1970).^(١)

الدَّوَيْبَة Thuaibah

أحد فروع ولد علي من قبيلة عنزة (Doughty).^(٢)

دَوَيْبَة Thuaybah

١٩-١٠-٢٦، ٤٥-١٠-٤٣. قرية في منطقة بريدة^(٣)، تقع على ارتفاع ٦٥٥ متراً فوق مستوى سطح البحر، ويقطنها من ١٠٠ إلى ٤٩٩ نسمة. وهي ترتبط بطريق النقرة-بريدة الرئيس بדרך طوله ١ كم. وتشمل الأنشطة الاقتصادية فيها: زراعة القمح والبرسيم والخضار وغيرها، مع تربية الماشية من الإبل والغنم والماعز. وليس بها كفاية من انماء العذب، ودرجة عذوبة الماء ٢٥-٠٪ (WILSON-MURROW, 1970).^(٤)

ذِي بَيْن Dhi Bin

٠٠-٥٧-١٥، ٠٠-٠٨-٤٤. قرية بمنطقة حاشد باليمن جنوب غربي شبه الجزيرة العربية. وهي تقع على وادي شوايح على بعد نحو ٥٠ ميلاً شمال صنعاء (Hunter's map of Arabia).^(٥)

- (١) الدَّوَيْبَة: من قرى المويه، سكانها الغنائم، بمنطقة مكة المكرمة (حمد الجاسر، المعجم المختصر).
(٢) انظر: علي (قبيلة ولد) Ali (Walad).
(٣) الصحيح أن يقال منطقة النصيم.
(٤) تصغير الدَّيْبَة، وهي في مركز الدَّيْبَة بمنطقة النصيم.
(٥) مركز مديرية ذي بين ضمن محافظة عمران، ويعني اسمها المتوسطة.

ذيابى (قبيلة) Diyabi (Tribe)

قبيلة في منطقة الحجر بحضرموت جنوبي شبه الجزيرة العربية. وتمتد ديرتها على طول الساحل لنحو ٣٧ ميلاً من وادي سنام إلى رأس الغصين، ونحو الداخل شمال جبل حميري. ويبلغ عدد أفراد القبيلة نحو ٨٠٠ نسمة (Red Sea and Gulf of Aden Pilot, 1909).

ذيان (أم) Zayaan (Umm)

٣٤-٥٧-٢٣، ٢٢-٥٣-٣٨. قرية في منطقة المدينة المنورة، تقع على ارتفاع ٣٠٢ من الأمتار فوق مستوى سطح البحر، ويقطنها من ٥٠٠ إلى ١٩٩٩ نسمة. وهي ترتبط بطريق جدة-ينبع الرئيس. وتشمل الأنشطة الاقتصادية فيها: زراعة القمح والنخيل والخضار وغيرها، مع تربية الماشية من الغنم والماعز. وبها ماء كاف درجة عذوبته من ٧٦-١٠٠٪ (WILSON-MURROW, 1970)^(١).

الذيب (شعب) Dhib (Shib Ad)

٠٥-٣٣-١٦، ٢٤-٥٩-٤٢. قرية بالطوال في منطقة جازان، تقع على ارتفاع ٨٠ متراً فوق

مستوى سطح البحر، ويقطنها من ٥٠١ إلى ٢٠٠١ نسمة. وهي ترتبط مع طريق الطائف-أبها-جازان الرئيس بدرج مستوى بطن واد جيد، إلى لا بأس به، طوله ٦٩,٨ كم. وبالقرية أربعة دكاكين (ITALCONSULT, 1970)^(٢).

الذيب (قرن) Dhib (Qarn-Adh)

٢٥-١٤، ٣٧-٤٦ تقريباً. معلم بارز مشهور على طريق يشبم-نصاب بغربي حضرموت، وهو يقع في منتصف المسافة تقريباً بين سناء ونصاب، على بعد ميل واحد من الطريق. وتتألف من صخرة منعزلة تحفظ ماء المطر.

ذيب Dhib

١٥-٠٤-٢٠، ٢٥-١٨-٤١. قرية في الصغرة بمنطقة الباحة، تقع على ارتفاع ٢٢١٨ متراً فوق مستوى سطح البحر، ويقطنها من ٥٠١ و ٢٠٠٠ نسمة. وترتبط مع طريق الطائف-أبها-جازان الرئيس بدرج جبلي وتموج بطن واد سيح، إلى لا بأس به، طوله ٣٩ كم، ولكن يحتاج الشخص إلى ست ساعات مشياً؛ للوصول من القرية إلى ذلك الدر (ITALCONSULT, 1970)^(٣).

الذيبات Adhyaibat

فخذ من بدو العوازم في الكويت^(٤)؛ انظر العوازم (قبيلة) Awazim (Tribe).

- (٢) شِعْبُ الذيب: - مضافاً إلى الذيب الحيوان المفترس من نوى بني سمد شرقي قرية (ساحس) (محمد العقيلي، معجم مقاطعة جازان).
- (٣) في مركز بني حسن بالمنطق.
- (٤) الذيبات من بني غياض من العوازم.

= والذياة صيغة جمع الذيب في لغتهم العامية - آبار ومزارع للقمح والبرتقال إلى الشمال الشرقي من مدينة البكيرية على بعد ١٠ أكياها منها. أذناها يبعد عن مدينة بريدة بنحو ٤٠ كيلاً. وهي ممتدة متناثرة حتى يبلغ امتدادها أكثر من عشرة أكياها، وليس بها من النخيل إلا القليل (محمد العبيدي، معجم بلاد القصيم).

(١) أم ذيان: عين جارية في وادي الصفراء عليها قرية، وهي تلي شيف الحزامي من الغرب، تحتل مساحتها المغاسة من بني سالم (عائق البلادي، معجم معالم الحجاز). وهي في مركز الواسطة بمحافظة بدر في منطقة المدينة المنورة.

الذبيبة (قبيلة) Dhibah (Tribe)

انظر: عتيبة (قبيلة) (Ataibah (Tribe)؛ قسم الروقة^(١).

الذبيبة Dhibah

١٦-٣٧-٠٠، ٤٤-١٥-٠٠ قرية على الحافة الشرقية لمرتفعات اليمن جنوب غربي شبه الجزيرة العربية. وهي تقع على بعد نحو عشرة أميال غرب الطريق بين صنعاء ووادي نجران، ويبدو أنها إحدى مستوطنات المنطقة القبلية المعروفة بالبرط.

الذبيبة Dhibah

٢١-٠٧-١٨، ٣٣-٤١-٤٢. قرية في محافظة أحد رُقيدة بمنطقة عسير، تقع على ارتفاع ٢١٩٥ متراً فوق مستوى سطح البحر، ويقطنها من ١٠١ إلى ٢٥٠ نسمة. وهي ترتبط مع طريق الطائف-أبها-جازان الرئيس بدرج مستو وشموج ممهد لا بأس به، طوله ١, ٢٨ كم (ITALCONSULT, 1970).

الذبيبة (Al) Dhibah (Al)

١٢-٠١-١٨، ١٥-٠١-٤٣. قرية في محافظة سراة عبيدة في منطقة عسير، تقع على ارتفاع ٢٤٦٠ متراً فوق مستوى سطح البحر، ويقطنها نحو ١٠٠ نسمة. وهي ترتبط مع طريق أبها-خميس مشيط-نجران الرئيس بدرج جبلي مستو وشموج لا بأس به، طوله ٦, ٥ كم (ITALCONSULT, 1970).

(١) الذبيبة: والنسبة إليهم ذيابي، من طلحة من الروقة من عتيبة (انظر: حمد الجاسر، معجم قبائل المملكة العربية السعودية).

الذبيبة Zibah

١٩-٠٢-٢١، ٥٥-٤٢-٤٠. قرية في الطائف بمحافظة الطائف في منطقة مكة المكرمة، تقع على ارتفاع ١٨٠٧ أمتار، وسكانها نحو ١٠٠ نسمة. وهي ترتبط مع طريق الطائف-أبها-جازان الرئيس بدرج جبلي مستو وشموج ببطن واد سبي، إلى لا بأس به، طوله ٣٢ كم (ITALCONSULT, 1970)^(٢).

الذبيبي (بئر) Dhibi

٢٥-١٩-٢٣، ٠٠-٠١-٥١. بئر في الجافورة، الصحراء العظيمة بشرفي شبه الجزيرة العربية. والموقع الدقيق لبئر الذبيبي لم يتأكد منه، ولكن يقال إنها إلى الداخل من العقل^(٣)، وربما في محيط قليب أو عقله راكان.

الذبيبي (خشم) Dhib (Khashm-Adh)

٣٠-١٤-٢٤، ٣٠-٠٦-٤٦. انظر: الحريق Hariq^(٤).

(٢) الذبيبة: كأنها مؤنث الذئب - واد يصب في بسل من الجنوب، من جبل عميقي للثبنة من بني سعد من عتيبة (عائق البلادي، معجم معالم الحجاز).

(٣) العُقْل: - جمع عقلة - والعقلة في اصطلاح أهل العصر: البئر القريبة الماء، ولعلها سميت بهذا لكون مائها يتناول بالعقال لقربه، فلا يحتاج إلى رشاء طويل. والاسم يطلق على منطقة تكثر فيها الآبار القريبة القعر، القليلة الماء - تقع شرق الجافورة، بقرب ساحل البحر، جنوب غرب شبه جزيرة قطر، وشمال منطقة المنجن (حمد الجاسر، معجم المنطقة الشرقية).

(٤) الذبيبي: - نسبة إلى الذئب - شعب ينحدر من صفراء مستند عليها رمل الغزير بمحاذاة أنوف رأس نساح من الشمال، وجنوب غرب بلدة المزاحمية. ويتعلق بصفراء الذبيبي من الغرب أنف بارز فارغ مشهور =

العذب، ودرجة عذوبة الماء ٢٥-٠٪. ويوجد بها مدرسة ابتدائية للبنين، ومحكمة، وبريد وبرق وهاتف (WILSON-MURROW, 1970)^(٥).

ذَيْخَيْن Zeekheen

٢٦-٥٧-٠١، ٤١-٥٨-٠٣. قرية في منطقة حائل، تقع على ارتفاع ٩٦٦ متراً فوق مستوى سطح البحر، ويقطنها من ١٠٠ إلى ٤٩٩ نسمة. وهي ترتبط بطريق عقلة الصقور-حائل الرئيس. وتشمل الأنشطة الاقتصادية فيها: زراعة القمح والبرسيم والنخيل والخضار وغيرها، مع تربية الماشية من الإبل والغنم والماعز والأبقار. وبها ماء كاف درجة عذوبته من ٢٥-٠٪ (WILSON-MURROW, 1970)^(٦).

الذَّيْدُ Dhaid

٢٥-١٧-٠٠، ٥٥-٥٢-٠٠. قرية منعزلة في قلب رأس البر العماني العظيم، وتتبع إمارة الشارقة. وهي مركز له بعض الأهمية السياسية والجغرافية في عمان المتصالحة.

(٥) الذَّيْبِيُّ من قرى الجُملاء من حرب (محمد العبودي، معجم بلاد القصيم) في مركز الذيبية بمنطقة القصيم.
(٦) ذَيْخَيْن: وادٍ من أودية سلمى الغربية، ينحدر من أعلاها متجهاً إلى الغرب حتى يتجاوز الجبل جبل سلمى فيتجه إلى الشمال حتى يلتقي بوادي السبعان، وقرية السبعان تقع فيه بعد مجاوزة الجبل. وفي هذا الوادي قرية تدعى ذبخين تبعد عن حائل ٩٠ كيلاً في الجنوب الشرقي منها، وسكانها من قبيلة شَمَر (حمد الجاسر، معجم شمال المملكة). وهي في مركز السبعان في محافظة الشنان بمنطقة حائل.

الذَّيْبِيُّ (خَشْم) Khashm-Adh-Dhib

٢٤-١٤-٣٠، ٤٦-٠٦-٣٠. الركن الشمالي الغربي لجبال الحريق^(١) في جنوبي نجد^(٢).

الذَّيْبِيَّات (Az) Zeebiyat

٢٦-٠٩-٣٧، ٤٣-٣٩-٣٧. قرية تقع على ارتفاع ٥٦٣ متراً فوق مستوى سطح البحر. وهي ترتبط بطريق النقرة-بريدة الرئيس بدرج مستو ومتموج لا بأس به، طوله ١ كم، وهو عرضة للغبار وفيضان الأودية والظمي والغرين والجلاميد (WILSON-MURROW, 1970)^(٣).

الذَّيْبِيَّة (Az) Zaybiyah

٢٦-٠٣-٢٢، ٤٣-١٠-٢٣. قرية في منطقة بريدة^(٤)، تقع على ارتفاع ٦٥١ متراً فوق مستوى سطح البحر، ويقطنها من ٢٠٠٠ إلى ٩٩٩٩ نسمة. وهي ترتبط بطريق النقرة-بريدة الرئيس بدرج مستو ومتموج لا بأس به، طوله ٧ كم، وهو عرضة للغبار وفيضان الأودية والظمي والغرين. وتشمل الأنشطة الاقتصادية فيها: زراعة القمح والبرسيم والنخيل والخضار وغيرها، مع تربية الماشية من الغنم والماعز والأبقار. وليس بها كفاية من الماء

= يسمى: خشم الذيبني أشهر من واديه الذي ينسب إليه، يشرف على منطقة الجله وما حولها من الشرق، وهو من الأعلام البارزة المشهورة في تلك الجهة (عبدالله بن خميس، معجم اليمامة).

(١) انظر مادة هذا المدخل في المعجم، فستجد تفصيلات أخرى.

(٢) انظر: الذَّيْبِيُّ (خَشْم) Dhib (Khashm-Adh).

(٣) أو أمهات الذبابية، في محافظة البكيرية بمنطقة القصيم.

(٤) الصحيح أن يقال منطقة القصيم.

الموقع والموضع والطقس:

تبعد الدَّيْد نحو ٣٠ ميلاً إلى الشرق من مدينة الشارقة، و٣٣ ميلاً إلى جنوب غرب مدينة رأس الخيمة. وتقع بالقرب من الجانب الغربي من سهل منبسط عرضه نحو ١٥ ميلاً من الغرب إلى الشرق، وطوله ١٥ ميلاً أيضاً من الشمال إلى الجنوب. ويحد هذا السهل من الغرب والشمال كثبان رملية، ومن الشرق تلال تمثل العمود الفقري لرأس البر العماني، ومن الجنوب هضبة تسمى قلة المحافض^(١) الحصوية.

وسنورد في الفقرة الأخيرة من هذا المقال وصفاً للمظاهر الرئيسة لسهل الدَّيْد وبعض الأماكن المحاذية له. وتنمو في هذا السهل أعداد كبيرة من نباتات الطلح، كما ينبت فيه بعد هطول المطر كميات وافرة من العشب الخشن الشائك. وتهب على الدَّيْد طيلة شهور الصيف رياح جافة ساخنة تقلل من بهجة المكان^(٢).

(١) انظر: المحافض (قلة) Qallah Mahafidh.

(٢) الدَّيْد القديمة هي منطقة البساتين في الشارقة التي تعتمد على الفلج في الري، وكانت «مقايض» يقضي فيها الناس صيفهم وليس فيها بيوت مبنية سوى العريش، وهو البيت الصيفي الذي يبني من سعف النخيل، وكانت المنطقة محاطة بالصحراء ولا يوجد عمران سوى بساتين الدَّيْد القديمة التي شكلت واحة يأتي إليها الناس على الجمال من مناطق مختلفة في الإمارات يقيمون فيها في فترة الصيف حيث موسم الرطب الذي يتم جنيه بالتعاون بين السكان ويتم تخزينه في «البنز»، وهو بناء له قفل يقوم على حراسته أشخاص، حيث يجتمع الناس تمورهم ليخزنوها في «البنز» ويغادرون الدَّيْد مع حلول الشتاء، وإلى جانب «البنز» بني برج قديم يحتوي على غرفة صغيرة في أعلاه يصعد إليها بالحبل والغرض منه حراسه البساتين ومخازن التمر =

القرية والسكان:

تحوي قرية الدَّيْد نحو ١٤٠ منزلاً معظمها أكراخ من الحصير؛ منها ٧٠ منزلاً لقبيلة الطنيج، و٤٠ لبني قتب، و٣٠ للنعيم من فرع الخواطر. ولكل من مجموعتي الطنيج والنَّعِيم برج محصن مبني من الطين وذلك للدفاع عن أحيائهم، وفي الجانب الشرقي من القرية حصن ذو أبراج أربعة لشيخ الشارقة. وقرية الدَّيْد هي المقر الرئيس للبدو الرحل من قبيلة الطنيج، وربما كان معظم البسو الذين يترددون على السهل المحيط بها من بني قتب.

الزراعة والمصادر الطبيعية:

تمثل مزارع النخيل في الدَّيْد واحة قطرها نحو ميل واحد. ويرويهما فلج طيب يأتي من وادي حفالة إلى الجنوب الشرقي، ويجري عبر الأراضي المحيطة بحصن شيخ الشارقة في طريقه إلى الواحة. ويبلغ عرض هذا الجدول الصغير نحو ثلاث أقدام وعمقه قدمان وذلك قبل سحب مياهه للري، وماؤه صاف وشفاف واندفاعه قوي. وتوزع مياه الفلج على أراضي الواحة بعناية وحرص. والمسؤول عن توزيع المياه هو ممثل شيخ الشارقة

= والدَّيْد القديمة التي كانت واحة لأبناء الساحل تغيرت اليوم، فالمدينة الحديثة بنيت بعد الاتحاد، وقد اتسعت بساتينها، وتوافرت فيها مرافق الحياة حيث تنتشر على طول شارعها الرئيس المحلات التجارية المتنوعة والبنائيات الحديثة، وقد بدأت بإنتاج محصول الفراولة منذ عام ١٩٨٠م حيث أصبح هذا المحصول يصدر إلى بلدان مختلفة.

<<http://www.albarzah.com/vb/showthread.php?t=18785>>

المتصالحة، فالماء ممتاز وكمياته وفيرة، والإبل والمراعي والحيوانات الأخرى متوفرة بكثرة في هذا المكان. ومن السهل الوصول إلى هذا المكان من رأس الخيمة بواسطة العربات، وذلك عن طريق سهلي الصُّير والجِري التي نجد فضلاً عنها طرقاً لقوافل الجمال تمر عبر الجبال التي تصلها بموانئ منطقة الشَّيْبِيَّة، على الجانب الآخر لرأس البر العماني. وقد تم بحث موضوع المواصلات مع الذَّيْدُ بشكل أكثر تفصيلاً في الفقرة الخاصة بالطرق في عمان المتصالحة.

طبوغرافية المنطقَة المجاورة:

فيما يأتي بيان بأهم الأماكن الواقعة بالقرب من الذَّيْدُ:

=

في الذَّيْدُ. ويزرع فيها قليل من القمح عدا أشجار النخيل ولدى السكان بعض الحيوانات.

الإدارة:

يحكم هذه القرية وإلٍ مهمته حفظ الأمن والنظام فيها. وهو يتلقى الأوامر مباشرة من شيخ الشارقة. والمسؤول الحالي هو شخص جليل من حشم العائلة الحاكمة في الشارقة، وهو يقيم في قلعة الشيخ ويرفع علم عمان المتصالحة على البرج الشمالي الغربي.

ويبلغ مقدار العائدات السنوية التي يحصل عليها شيخ الشارقة من الذَّيْدُ نحو ١٠٠ جراب من التمور تسلم له عينياً، كما يتقاضى مبلغ ٢٢٨ دولاراً نقداً تدفع رسوماً على ماء الفلج الذي يستعمله المزارعون. ويتحكم موقع الحصن بالفلج، ولكن من المشكوك فيه أن يتمكن أصحابه من التدخل الجدي لتغيير اتجاه مجرى هذا الجدول القوي أو التأثير في مساره.

الوضع السياسي والعسكري:

يحكم قرية الذَّيْدُ شيخ الشارقة كما أسلفنا سابقاً، إلا أن الاهتمام بها يتعداه إلى غيره؛ إذ يملك عمه سالم بن سلطان وشيخا عَجْمَان والحَمْرِيَّة بعض مزارع النخيل فيها. والمبرر الوحيد الذي يسوقونه كسبب لقلّة التردد على زيارتها هو رداءة الطقس في فصل الصيف. وهناك سبب يدعو للاعتقاد أن الذَّيْدُ هي أفضل موقع في الداخل تستطيع القوات البريطانية أو الهندية التزول فيه إذا ما دعت الحاجة لذلك في عمان

الاسم	الموقع	طبيعة المكان	الملاحظات
البردي ^(١)	على بعد نحو ١٢ ميلاً شرق-جنوب شرق قرية الدَّيْد.	مكان.	هي النقطة التي يقال إن الفلج الذي يروي قرية الدَّيْد يدخل عندها إلى سهل الدَّيْد.
ثقبه السَّيْبِل ^(٢)	على الضفة الشمالي من وادي منغول على بعد ميل أسفل مرقبات.	مجموعة من الثقوب التي تكون رأس الفلج الذي يروي الفلج في منطقة أم القيوين.	يكون الصلصال الطباشيري الأبيض المستخرج من حفر الأبار عنقوداً من الكثبان البيضاء التي تعد علامة حدود ممتازة.
حقالة	يقال إنها تقع في التلال على بعد ١٥ أو ٢٠ ميلاً جنوب شرق قرية الدَّيْد وعلى ارتفاع كبير.	قرية مؤنفة من ١٠ منازل للنعيم من فخذ آل بو شامس.	يقال إن للسكان جمالاً وحميراً وماشية وماعزاً وعدداً كبيراً من أشجار النخيل، وبالقرب منها يوجد الوادي المسمى بوادي حقالة الذي يجري فيه المجرى الذي يروي قرية الدَّيْد، وتل يسمى جبل حقالة يقال إنه يشرف على وادي سفوني.
طوي علي ^(٣)	في سهل الدَّيْد على بعد ٦ أميال جنوب-جنوب غرب قرية الدَّيْد.	بئر.	تقع أسفل الكثبان الرملية التي تحد السهل من الغرب مباشرة.
الفرنج ^(٤)	تبعد ٣ إلى ٧ أميال شمال شرق قرية الدَّيْد.	واد رملي ينحدر من الشمال إلى الجنوب، ثم ينحدر إلى سهل الدَّيْد بالقرب من مرقبات.	يحتوي السهل على عدد من شجر الطلح والأرطى ترعاها جمال بني قنب. وعند نحو منتصف الطريق بين رأس الوادي وأسفله توجد بئر تحمل نفس الاسم وذلك على الطريق بين مدينة رأس الخيمة وقرية الدَّيْد.

(١) انظر: البرُدي Biruddi.

(٢) انظر: السَّيْبِل (ثقبه) Sanaibil (Thiqbat-As).

(٣) انظر: علي (طوي) Ali (Tui).

(٤) انظر: الفرنج Fraikh.

الاسم	الموقع	طبيعة المكان	الملحوظات
مرقبات ^(١)	على الضفة اليمنى لوادي منغول على بعد نصف ميل إلى الشرق من المكان الذي يعبر فيه الطريق بين مدينة رأس الخيمة وقرية الدَّيْد.	مجموعة من الآبار.	يستخدم هذه الآبار عادة المسافرون بين أم القيوين والأماكن على الساحل الشرقي لرأس البر العماني من الفجيرة حتى شناص جنوباً.
وادي كثيرة ^(٢)	في سهل الدَّيْد جنوب قرية الدَّيْد.	واد أو مجرى واد بخانق.	هذا الخانق يجري شمال-الشمال الغربي لمسافة ميلين من الوشاح، ثم يتحول باتجاه الغرب نحو الساحل. وفي هذا الجزء من مجراه تلامس ضفته اليسرى بعض الكثبان الرملية.
وادي منغول ^(٣)	يعبر سهل الدَّيْد من الشرق إلى الغرب على بعد ٣ أميال شمال قرية الدَّيْد.	بطحاء، أو مجرى واد في الرمل يتجه إلى خارج سهل الدَّيْد باتجاه الساحل.	تقع مرقبات وثقبة السنبيل في هذا الوادي، الأولى من ناحية الشرق، والثانية غرب النقطة التي يعبر عندها الطريق بين مدينة رأس الخيمة وقرية الدَّيْد. وإلى الغرب من هذا الطريق يسمى الوادي في بعض الأحيان وادي السنبيل ^(٤) .
الوشاح ^(٥)	على بعد ثلاثة أميال ونصف جنوب شرق قرية الدَّيْد على الضفة اليمنى من وادي كثيرة.	بئر في الطريق من قرية الدَّيْد إلى واحة البريمي.	يلتقي وادي كثيرة فوق الوشاح مباشرة بأحد روافده على ضفته اليمنى.

(Gazetteer of the Persian Gulf).

- (١) انظر: مُرَقَبَات (آبار) Muraqqibat.
 (٢) انظر: كثيرة (وادي) Kathairah (Wadi).
 (٣) انظر: مَنغُول (وادي) Manghol (Wadi).
 (٤) انظر: السَّنْبِيل (وادي) Sanaibil (Wadi-As).
 (٥) انظر: الوُشَاح Wushah.

ذَيْل (أبو) Zayl (Abu)


٢٢-٤٢-١٦، ١٣-٠٦-٤٣. قرية في محافظة الخورة^(١) في منطقة جازان، تقع على ارتفاع ١٦٩ متراً فوق مستوى سطح البحر، ويقطنها من ٥٠١ إلى ٢٠٠٠ نسمة. وترتبط مع طريق الطائف-أبها-جازان الرئيس بطريق مستو ممهد جيد، إلى لا بأس به، طوله ٥, ٧١ كم (ITALCONSULT, 1970)^(٢).

ذَيْل Dhail

٠٠-١٨-٣١، ٠٠-١٦-٤٥. انظر: السَّمَاوَة (فضاء) Samawah (Qadha).

(١) تسمى الآن محافظة الحُرث.

(٢) تقع الآن في مركز القفل بمحافظة صامطة بمنطقة جازان.



()



زابغ Raabigh

٤٦ - ٤٨ - ٢٢، ٣٠ - ٠١ - ٣٩. قرية في منطقة مكة المكرمة يقطنها من ٢٠٠٠ إلى ٩٩٩٩ نسمة. وهي ترتبط بطريق جدة-ينبع الرئيس. وتشمل الأنشطة الاقتصادية فيها: زراعة القمح والبرسيم والنخيل والخضار وغيرها، مع تربية الماشية من الإبل والغنم والماعز والأبقار. وبه ماء قليل، ولكن عدوبته من ٧٦-١٠٠٪. وبرايغ مدارس ابتدائية ومتوسطة وثانوية للبنين، ومدرسة ابتدائية للبنات، ومستشفى، ومستوصف، ومركز إقليمي، ومحكمة، ومكتب تعليم، ومكتب زراعي، ومكتب جوازات، وجمرك (WILSON-MURROW, 1970)^(١).

زابغ Rabigh

٠٠ - ٤٨ - ٢٢، ٠٠ - ٠١ - ٣٩. مجموعة من القرى الصغيرة بالحجاز، تقع على بعد نحو ١٢٠ ميلاً بطريق البر من مكة المكرمة، وخمسة أميال إلى الداخل من رأس شرم رايغ. ويقال إن المنازل والأكواخ تصل في مجموعها إلى ما يقرب من ٥٠٠، كما توجد آبار كثيرة ماؤها لا بأس به، أما القرية فتضم كثيراً من أشجار النخيل. ويلتقي في رايغ عدة طرق من المدينة المنورة، حيث تقع رايغ أيضاً بين ينبع وجدة. وهي مكان مفضل للمسافرين يتوقفون فيه للراحة على الطريق الساحلي بين الحرمين، كما نرى هناك في مواسم معينة كثيراً من الحجاج. ويمثل والي الحجاز فيها قائمقام، وتعد رايغ هي مقر فرع زبيد من قبيلة حرب. وشم رايغ خور طوله نحو ميلين،

(١) انظر: زابغ Rabigh.

وهو مرسى ممتاز للسفن حيث يصل العمق من ٨ إلى ١٢ قامة توفر حماية تامة من جميع أنواع الرياح، ويسهل للسفن الشراعية الدخول إليه والخروج منه في أثناء هبوب الرياح الشمالية الغربية. ويوجد بمدخل الشرم أعماق تتراوح بين ١٨ و ٢٠ قامة، أما خارجه مباشرة فلا يوجد عمق للمياه بثلاثين قامة^(٢).

الزابي (Ar) Rabi

٠٠ - ١٢ - ٢٤، ٠٠ - ١٣ - ٥٦. قرية صغيرة في وادي الجزى^(٣) بمنطقة الحجر الغربي في سلطنة عمان.

الزابيّة (Ar) Rabiiah

٤٧ - ٢٥ - ٢٥، ٣٠ - ٣٧ - ٤٩. قسم من البطاليّة بالأحساء في المنطقة الشرقية (ETCO, 1970)^(٤).

الراجحيّة (Ar) Raajhiyah

٢٩ - ٤٣ - ٢٤، ٣٤ - ٣٧ - ٤٣. قرية في منطقة الرياض، تقع على ارتفاع ٩٩١ متراً فوق مستوى

(٢) زابغ: بلدة حجازية ساحلية بين جدة وينبع، على ١٥٥ كيلاً من جدة شمالاً، و ١٩٥ كيلاً من ينبع جنوباً، وهي إحدى الموانئ الصالحة لرسو السفن، فيها إمارة تابعة لمكة، ورايغ بلدة زراعية، واديها مرعّيب، ويطلق عليه اليوم مرّ ويقال: وادي رايغ، سكانها زبيد من حرب: وسكانها في الأصل قبيلة زبيد من حرب، والغوام خاصة وقد دخل فيها أخلاط من الناس من: هنود ومصريين وحضارم، اصطبغوا بصبغة تلك القبيلة فانصبوا إليها (عائق البلادي، معجم معالم الحجاز).

(٣) انظر مادة هذا المدخل في المعجم، فستجد تفصيلات أخرى.

(٤) انظر: البطاليّة Battaliyah.





أمتار فوق مستوى سطح البحر، ويقطنها من ٥٠١ إلى ٢٠٠٠ نسمة. وترتبط مع طريق الطائف-أبها-جازان الرئيس بطريق مستو وتمتوج ممهد جيد وسريع، إلى لا بأس به، طوله ٨٢,٥ كم (ITALCONSULT, 1970)^(٣).

رازح (جبل) Razah (Jabal)

انظر: رازح (قبيلة أهل) Razah (Ahl)^(٤).

(٣) في مركز القفل بمحافظة صامطة في منطقة جازان.
(٤) هذا المدخل إضافة من المحقق لفائدة القارئ بسبب ورود التفصيلات عن القبيلة في مكان آخر.
ورازح: جبل مشهور في غربي مدينة صعدة بمسافة ٩٥ كيلاً. تمثل بلداته إحدى مديريات محافظة صعدة. قيل إنه أسمى نسبة إلى رازح بن خولان بن عمرو بن الحدف بن قضاة. وتشمل مديرية رازح المراكز الإدارية الآتية: غمار، بني ربيعة، بكيل، العلا، شعبان، آلت علي، الأزهر، آل عطيف، جبل الأزود، الغور، الحجيلة، بني النظير، بركان، الشوارق، بني القحم، بني صباح. وجميعها من مساكن قبائل خولان ابن عامر. وفيها معالم سياحية وأثرية رائعة. وفي جبل رازح وبلاده الواسعة أنواع المزارع والأشجار من القات، الموز، الرمان، البن، والحمضيات وغيرها. ويطل من جهة الغرب على سهول تهامة، حيث تصل طريق من مدينة حرض الذي يتصل بخط الحديد إلى ما بعد جسر عاهم. وفي بلاد رازح معدن (الحرض) الذي تنحت منه الأواني المعروفة باسم (المقالي). ويتم استخراج هذا المعدن من باطن الجبال على هيئة كتل تتسم بأحجام مختلفة يتم نحتها وتسويتها بأيدي حرفيين توارثوا المهنة عن آبائهم وأجدادهم. ويوجد في رازح الكثير من القلاع والحصون التي تمثل معالم سياحية وأثرية مهمة، منها قلعة (حرم) وقلعة (دامغ) وقلعة (الخلف) وقلعة (رازح) وهي مواقع تطل على مزارع حضراء ومناظر خلابة يضلها الغمام وتغمرها مياه الأمطار التي تهطل غالب أيام السنة. وقلعة رازح: حصن أعلا منطقة بني الغريب من مديرية عتمة وأعمال ذمار. وهي قلعة صعبة المرتقى وكان يسكنها آل الأسد =

سطح البحر، ويقطنها من ١٠٠ إلى ٤٩٩ نسمة. وهي ترتبط بطريق شقراء-الطائف الرئيس بدرج جيد، طوله ٥٦ كم. وتشمل الأنشطة الاقتصادية فيها: زراعة القمح والبرسيم والنخيل والخضار وغيرها، مع تربية الماشية من الإبل والغنم والماعز والأبقار. وبها ماء قليل، ولكن عدوبته من ٧٦-١٠٠٪ (WILSON-MURROW, 1970)^(١).

الراجحية Rajhah

٤٤ - ٤٣ - ١٧ - ٥٣، ٠٠ - ٤٢. قرية في الشقيق بمنطقة جازان، تقع على ارتفاع ١٢ متراً فوق مستوى سطح البحر، ويقطنها نحو ١٠٠ نسمة.. وهي ترتبط مع الطريق الساحلي الرئيس بدرج مستو لا بأس به، طوله ٠,٥ كم (ITALCONSULT, 1970).

الراجح Raja (Ar)

٠٠-٣٤-٢٣، ٠٠-٣٧-٤٥. مستوطنة تقع في المنطقة الوسطى على ارتفاع ٦٧٠ متراً فوق مستوى سطح البحر، على بعد ١١,٥ متر من الرين بواسطة درب. وهي تحوي ٢٣ منزلاً يسكنها نحو ١١٠ نسمة بشكل دائم، مع زراعة ٦ هكتارات، غالباً بقمح (ETCO, 1970).

الراحة Rahah

٢٥-٤٤-١٦، ٤٩-٠٩-٤٣. قرية في محافظة الخوبة^(٢) في منطقة جازان، تقع على ارتفاع ٢١٠

(١) في مركز الراجحية بمحافظة الدوادمي في منطقة الرياض.
(٢) تسمى الآن محافظة الحُرث.



رَازِح (قبيلة أهل) Razah (Ahl)

إحدى قبائل اليمن^(١).

رَاسِ (آل أبو) Buras (Or Al Bu Ras)

انظر: الدواسر (قبيلة) (Dawasir (Tribe).

رَاسِ (آل بو) Ras (Al Bu)

اسم آخر لعشيرة الأبو راس Buras من قبيلة الدواسر^(٢)؛ آل عَمَّار من آل حسن.

الرَاسِ (آل) Ras (Ahl Ar)

٤٣-١٧-٢٠، ٢٨-٢٤-٤١. قرية في بيده بمنطقة الباحة، تقع على ارتفاع ١٦٩٢ متراً فوق مستوى سطح البحر، ويقطنها من ١٠١ إلى ٢٥٠ نسمة. وترتبط مع طريق الطائف-أبها الرئيس بدرج جبلي مستو ومنتوج لا بأس به، طوله ٢٢,٧ كم، وهناك ٠,٢ ساعة مشياً من الدرب حتى الوصول إلى القرية (ITALCONSULT, 1970)^(٣).

رَاسِ (جبل) Ras (Jabal)

١٣-٥٥-٠٠، ٣٠-٤٣. جبل باليمن تصل سفوحه الجنوبية لما لا يزيد عن ٤ أو ٥ أميال من حيس في جانبها الشمالي الشرقي^(٤).

= من قبائل حاشد (إبراهيم المقحفي، ٢٠٠٢م، معجم البلدان والقبائل اليمنية، دار الكلمة بصتعاء).

(١) انظر: اليمن Yemen؛ أهل رَازِح.

(٢) انظر مادة هذا المدخل في المعجم، فستجد تفصيلات أخرى.

(٣) تقع آل الراس في وادي بيده، من أعمال إمارة الباحة (حمد الجاسر، المعجم المختصر).

(٤) يصل ارتفاع جبل راس إلى نحو ٢٠٠٠ متر فوق مستوى سطح البحر، ويطل من جنوبيه على وادي نخلة ومن شماله على وادي زبيد. ومن قراه وادي العنثي، والقبير، =

رَاسِ العَاني (Ras-Al) Aani

٠٠-٢٤-١٩، ٥٧-٤٧-٠٠. أحد الرؤوس البحرية في خليج مصيرة بالساحل الجنوبي الشرقي لعمان، وهو جرف ساحلي يقع على ارتفاع ٢٨٠ قدماً فوق مستوى سطح البحر (Red Sea and Gulf of Aden Pilot, 1909).

رَاسِب (بلد بني) Rasib (Balad Bani)

٠٠-١٠-٢٢، ٥٩-١٣-٠٠. اسم آخر للوافي^(٥)؛ وهي قرية كبيرة في منطقة جعلان بسلطنة عمان.

رَاسِب (قبيلة بني) Rasib (Bani)

صيغة المفرد منها راسبي؛ إحدى قبائل منطقة جعلان في سلطنة عمان، حيث يملكون قرية كبيرة تسمى الوافي، ويقال إنهم من النزارية، وعصبياً من الغافرية. وعلى الرغم من أنهم، حسب الروايات المحلية، أول قبائل عمان التي اعتنقت المذهب الوطني الإباضي، فإنهم الآن مؤيدون لدعوة الشيخ محمد بن عبد الوهاب^(٦)، فقد تحولوا إلى الدعوة أثناء النفوذ السعودي^(٧) في أوائل القرن التاسع عشر الميلادي. وهم في خصومة قديمة مع بني بو حسن، وعلى صلات طيبة مع بني بو علي والهشم، ويتصاهرون بصفة خاصة مع بني بو علي، كما

= والمعقر، والشرافة، ونقيل الحميض الخنية (محسن محسن ديان، ٢٠٠٨م، باحث يمني، اتصالات شخصية).
(٥) انظر مادة هذا المدخل في المعجم، فستجد تفصيلات أخرى.

(٦) استخدم المعجم عبارة «متصيون للوهابية»، وهذا غير دقيق، وقد عدلت بناءً على المتصود من الكلمة.

(٧) وردت في المعجم «أثناء الغزو النجدي»، والمقصود أثناء النفوذ السعودي، وقد عدلت حسب المتصود من العبارة.



**رأشد (أولاد) Rashid (Aulad)**

أحد فروع قبيلة العوامر^(٥) المستقرة في عمان الداخل.

رأشد (أولاد) Rashid (Aulad)

فرع من قبيلة بني جابر^(٦) بسلطنة عمان.

رأشد (بنو) Rashid (Bani)

فرع من قبيلة الهشم^(٧) في جعلان ومنطقة الحجر الشرقي بسلطنة عمان.

الرأشد (بشر) Rashid (Bir)

٣٩-٣٦-١١، ٢٤-٣٠-١١، بشر بالحجاز على بعد مسيرة ساعة من المشي المتأني من البوابة المصرية للمدينة المنورة، وهي تقع شمال-شمال شرق المدينة بالقرب من المكان الذي يصل منه الطريق من نجد، وعند حضيض جبل أحد. وعلى طولها يوجد قبر علي العريض^(٨)، وكلاهما في المنخفض المعروف بالغدير.

رأشد (عيال) Rashid (Yal Bin)

فرع بدوي من قبيلة المعاول^(٩) في سلطنة عمان.

أنهم بالاشتراك مع الهشم يستطيعون إقفال الطريق الممتدة بين صور والشرقية. وعلاقتهم سيئة في الوقت الحاضر مع الحجريين، ويقدر عددهم بنحو ١٥٠٠ نسمة. وفروعهم الرئيسة هي: أولاد فارس^(١٠)، والمرازقة^(١١)، وأولاد ربيع^(١٢). وبنو راسب أحسن قبائل عمان حالياً، وشيوخهم هم سعود بن سليمان، وأخوه ناصر الدين، ويقيمان في الوافي.

الرأسنة (حيل) Hail Rasah

٥٦-٥٥-١٠، ٢٣-٥٦-١٠، انظر: الصرامي (وادي) (Sarrami (Wadi).

رأسين (أبو) Rasain (Bu)

٤٨-٣٩-١٠، ٢٧-٥٤-١٠، جبل صغير ذو قمتين بإمارة الكويت^(١٣).

رأشد (أل) Rashid (Al)

٤٢-٤٢-٤٨، ١٨-١٧-٢٢، قرية في محافظة خميس مشيط بمنطقة عسير، تقع على ارتفاع ١٩٨٤ متراً عن مستوى سطح البحر، ويقطنها من ١٠١ إلى ٢٥٠ نسمة. وهي ترتبط مع طريق أبها-خميس مشيط-نجران الرئيس بدرج جبلي مستو وتمتوج ممهد جيد، إلى لا بأس به، طوله ٤, ٢ كم (ITALCONSULT, 1970).

(١) انظر: فارس (أولاد) Faris (Aulad).

(٢) انظر: المرزقة Maraziqah.

(٣) انظر: ربيع (أولاد) Rabi (Aulad).

(٤) أبو رأسين: - من رأس - جبل يقع بالقرب من السناتية، وإلى الشرق منه تقع دوسة أم جنيد (عبدالرحمن العبيد، الموسوعة الجغرافية لشرقي البلاد العربية السعودية)، وهو يقع الآن في المملكة العربية السعودية.

(٥) انظر مادة هذا المدخل في المعجم، فستجد تفصيلات أخرى.

(٦) انظر مادة هذا المدخل في المعجم، فستجد تفصيلات أخرى.

(٧) انظر مادة هذا المدخل في المعجم، فستجد تفصيلات أخرى.

(٨) وردت نهيجه الاسم في المعجم هكذا al-Urais.

(٩) انظر مادة هذا المدخل في المعجم، فستجد تفصيلات أخرى.



رأشد (ولاد) Rashid (Wilad)

فرع من قبيلة بني رواحة^(١) في سلطنة عمان.

رأشد بن عامر (أولاد)

Rashid-Bin-Amir (Aulad)

فرع من قبيلة بني جابر^(٢) بسلطنة عمان.

الرفاع Raib

٥٩-٢٠-٠٠، ٤٤-٢٨-٤١. قرية في منطقة الباحة، تقع على ارتفاع ٢١١٢ متراً فوق مستوى سطح البحر، ويقطنها نحو ١٠٠ نسمة. وترتبط مع طريق الطائف-أبها-جازان الرئيس بدرج جبلي وسي، طوله ١ كم (ITALCONSULT, 1970)^(٣).

الرفاضية Rafidhiyah

٣٠-٢٢-٠٠، ٤٧-٢٤-٠٠. قصر كبير يسهل الدفاع عنه، به آبار وبضع أشجار أغلبها من الأثل، وحوله بعض الأراضي المزروعة على بعد خمسة أميال جنوب-الجنوب الشرقي من الزبير. والرافضية منطقة تابعة لثقيب البصرة، وهي عبارة عن حائط شكله رباعي الزوايا وبه أبراج في الزاويتين الشمالية والجنوبية، كما يتوفر به الماء بكثرة من ثلاثة آبار على عمق قامتين، كما يوجد آبار أخرى وبعض الزراعة في الجانب الشمالي

(١) انظر مادة هذا المدخل في المعجم، فستجد تفصيلات أخرى.

(٢) انظر مادة هذا المدخل في المعجم، فستجد تفصيلات أخرى.

(٣) الرفاع: قرية من قرى قبيلة بني عبدالله بسرارة غامد، تقع شرق بلدة الباحة على مسافة كيلين (علي الزهراني، معجم بلاد غامد وزهران).

الشرقي من العقار. وتستطيع العربات ذات العجل الذهاب من البصرة إلى الرافضية ما عدا موسم الفيضان.

الرفاع Rafi

٠٧-٣٥-٢٠، ٥٠-٠١-٤١. قرية في بني مالك بمحافظة الطائف في منطقة مكة المكرمة ويقطنها من ٥٠١ إلى ٢٠٠٠ نسمة. وهي ترتبط مع طريق الطائف-أبها-جازان الرئيس بدرج جبلي مستو و متموج ممهد ببطن واد جيد وسي، إلى لا بأس به، طوله ٧٠,٥ كم، ولكن يحتاج الشخص إلى ساعتين مشياً؛ للوصول من القرية إلى ذلك الدرب (ITALCONSULT, 1970)^(٤).

الرفاع Rafi

١٣-٤٣-٤٣، ١٦-٤٤-٠٠-٤٣. قرية بمحافظة أحد المسارحة في منطقة جازان، تقع على ارتفاع ١١٠ أمتار فوق مستوى سطح البحر، ويقطنها من ٥٠١ إلى ٢٠٠٠ نسمة. وهي ترتبط مع طريق الطائف-أبها-جازان الرئيس بدرج مستو بحالة لا بأس بها، طوله ٥٢,٩ كم، ولكن يحتاج الشخص إلى ٢,٠ ساعة مشياً؛ للوصول من القرية إلى ذلك الدرب (ITALCONSULT, 1970).

الرفاع البري (جزيرة) Rafa Berri (Island)

٠٠-١٨-١٦، ١٢-١٢-٤٢. انظر: فرسان (جزائر وخصاف) Farasan (Islands and Bank)؛ الجانب الغربي من الضفة^(٥).

(٤) الرفاع: من قرى بني عبدالله أبا النعيم من بجيلة في بلاد بني مالك (سمد الجاسر، المعجم المختصر) في مركز حداد بني مالك في محافظة الطائف بمنطقة مكة المكرمة.

(٥) من جزر الجمهورية اليمنية، ومساحتها ٦ كم^٢.



الرافعيّة (آبار) Rafaiyah

٢٨-٢٩-٠٠، ٢٣-٢٤-٠٠. بضع آبار في منطقة الحزيم^(١) بإمارة الكويت^(٢).

الراك (جزيرة أم) Marrak (Island)

١٦-٢٧-٥٧، ٤٨-٥٧-٤١. انظر: فرسان جزائر وضاف) (Parasan Islands and Bank؛ الجانب الغربي من الضفة^(٣).

راك (وادي) Rak (Wadi)

٢٣-٢٥-٠٠، ٥٨-٢٥-٠٠. رافد من الضفة اليسرى لوادي مُنْصَح^(٤) في سلطنة عمان.

رَاكَن (عقلّة) Rakan (Aqalat)

٢٣-٥٧-٠٠، ٥٠-٥٢-٠٠. بئر في صحراء الجافورة^(٥) بشرفي شبه الجزيرة العربية.

الرّاكَة (بئر) Rakah (Ar)

٢٦-٢٢-٠٠، ٥٠-١٢-٠٠. بئر في بَر الظهران^(٦) بالأحساء في شرقي شبه الجزيرة العربية^(٧).

الرّاكَة Rakah

٢٢-٢٧-٠٠، ٥٨-٤٧-٠٠. قرية في واحة بَدِيَّة^(٨) بمنطقة الشرقية في سلطنة عمان.

رَاكَة Rakah

٢٠-٠٢-٠٠، ٤٠-٢٦-٠٠. قرية بالقرب من ساحل جنوبي الحجاز تقع على بعد ١٢ ميلاً بواسطة الطريق من بلدة الليث. ويصلح مراسها فقط للقوارب الصغيرة، وهو يمثل مكاناً محمياً لقوارب الداو^(٩) التي تستخدمه بكثرة في جميع

(١) انظر مادة هذا المدخل في المعجم، فستجد تفصيلات أخرى.

(٢) تقع الآن في المملكة العربية السعودية. وهي مورد ماء تابع للخفجي (عبدالرحمن العبيد، الموسوعة الجغرافية لشرقي البلاد العربية السعودية).

(٣) أم الراك جزيرة مرجانية تقع جنوب جزيرة فرسان الكبير، عند تقاطع دائرة العرض ٥٧° ٢٧' ١٦ شمالاً مع خط الطول ٤٨° ٥٧' ٤١ شرقاً، تبلغ مساحتها نحو ٠,٠٣ كم^٢، سُمّيت بهذا الاسم لوجود شجر الأراك فيها، وهي جزيرة صغيرة مستوية السطح تغطيها الرمال، ممتدة من الشرق إلى الغرب، تقع في الطرف الشمالي الغربي لحاجز مرجاني يحيط بها، تقع ضمن مجموعة جزر أم الحجر وياقل وذو ثلاث التي تعد أقصى الجزر السعودية في الجنوب الغربي، تبعد عن الساحل نحو ٥، ٤٠ ميلاً بحرياً، وهناك جزيرتان تحملان الاسم نفسه تقعان شمال القنفذة (أحمد الغزاوي، ومحمد الراشد، وعبدالله العيزان، ٢٠١٧م، جزر المملكة العربية السعودية في البحر الأحمر والخليج العربي، هيئة المساحة الجيولوجية السعودية).

(٤) انظر مادة هذا المدخل في المعجم، فستجد تفصيلات أخرى.

(٥) انظر مادة هذا المدخل في المعجم، فستجد تفصيلات أخرى.

(٦) انظر مادة هذا المدخل في المعجم، فستجد تفصيلات أخرى.

(٧) الراكَة اليوم قرية إلى الشمال من مدينة الخبر، وقد ارتبطت بها (عبدالرحمن العبيد، الموسوعة الجغرافية لشرقي بلاد العربية السعودية).

(٨) انظر مادة هذا المدخل في المعجم، فستجد تفصيلات أخرى.

(٩) ورد بالمعجم تهجتها هكذا dhow. والداو من أشهر السفن لعربية الشراعية التي كانت تعمل في الخليج العربي. وللداو صاريان يُرفع عليهما شراعان كبيران مثلثا الشكل، ويحيط بالشراعين أعمدة من الخشب، يُطلق على كل منهما عارضة، وتشدهما عدة حبال غليظة. وتمتاز سفينة الداو الشراعية بالدفة الكبيرة التي توجد في مؤخرتها وتتحكم في مسارها. وكانت هذه =



مستوى سطح البحر، على بعد ٧ كم جنوب غرب
ثاج. وتوجد بعض الأنقاض، ولكن بدون استيطان
دائم (ETCO, 1970).

رَاكِل المِلْح Raki Milh

٢٠٠٠-٢٣، ٥٨-٣٣-٠٠. قرية صغيرة في
وادي الميخ^(٤) بمنطقة مسقط في سلطنة عمان.

زَامِين (جَزِيرَة) Ramain (Island)

٥٠-٢٥-١٦، ٤٢-١٦-٠٤. انظر: فرسان
(جزائر وضاف) (Farasan (Islands and Bank)
الجانب الغربي من الضفة^(٥).

الزَّاهِب (ذَيْر) Dair-Ar-Rahib

١٦-٢٦، ٥٠-٣٨-٠٠. انظر: الدير
Dair، في البحرين.

(٤) انظر مادة هذا المدخل في المعجم، فستجد تفصيلات
أخرى.

(٥) رامين جزيرة مرجانية تقع في أقصى جنوب جزر
أرخبيل فرسان، غرب ساحل الموسم، وتبلغ مساحتها
نحو كيلومترين مربعين، وهي جزيرة هلالية الشكل،
ذات رؤوس ثلاثة، يبلغ أقصى طول لها نحو ٨، ٣ كم،
مستوية السطح تغطيها الرمال، تقع في الطرف الشرقي
لشعب مرجاني يحيط بها، وتشرق من الناحية الجنوبية
على الممر الجنوبي المؤدي إلى ميناء جازان والمسمى
«ممر اللؤلؤ»، تقع الجزيرة جنوب جزيرة سمير بنحو
٤، ٤ ميلاً بحرياً، تنوافر فيها مغاصات اللؤلؤ، ويوجد
فيها بئر ماء، وقد أقيمت عليها علامة إرشاد ملاحية.
وهي تعد أقصى الجزر السعودية في البحر الأحمر
امتداداً نحو الجنوب، تبعد عن الساحل بنحو ٢٧، ٣
ميلاً بحرياً (أسد الغزالي، ومحمد الراشد، وعبدالله
العنيزان، ٢٠٠٧م، جزر المملكة العربية السعودية
في البحر الأحمر والخليج العربي، هيئة المساحة
الجيولوجية السعودية).

المواسم، ويمكن الحصول على مياه جيدة هنا،
وتبلغ المسافة من طريق الليث إلى راکة ١٣ ميلاً
بحرياً بواسطة البحر. وفيما بين الليث وراكة وعلى
بعد نحو ٧ أو ٨ أميال من الليث بواسطة الطريق
توجد قرية لصيد السمك اسمها راحة^(٦).

الرَّاکِکَة Rakah

٢٧-٢٤-٠٠، ٤٥-٠٣-١٠. منطقة تخييم
لا يوجد بها ماء في وديان الدواسر^(٧) بجنوب
غربي نجد؛ وقد سمي المكان بسبب وجود شجر
الأراك هنا.

الرَّاکِکَة Rakah

٥٦ - ٢١ - ٢٦، ٠٦ - ١٢ - ٥٠. مستوطنة
لصيادي الأسماك على ارتفاع ٥ أمتار فوق مستوى
سطح البحر بالمنطقة الشرقية، وهي جزء من
بلدية الخبر تبعد ١٠ كم شمال المدينة ويخدمها
طريق فرعي، ويعيش هنا عدد من الموظفين
والعمال. وعدد السكان يقدر بنحو ١٠٠٠ نسمة
(ETCO, 1970)^(٨).

الرَّاکِکَة (أر) Rakah (Ar)

٥٠-٤٨-٢٦، ٠٠-٤١-٤٨. مورد ماء
ومنطقة تخييم للبدو في الصيف بوادي المياه في
المنطقة الشرقية يقع على ارتفاع ٦٠ متراً فوق

= السفينة تعمل في الخليج العربي في صيد الأسماك
ولغوص من أجل اللؤلؤ.

(١) انظر: رُدْسَة Rat-hah.

(٢) انظر مادة هذا المدخل في المعجم، فستجد تفصيلات
أخرى.

(٣) انظر: الرَّاکِکَة (بئر) Rakah (Ar).



زَاهِد (وادي آل) Rahid Wadi

٥٧-١٠-١٨، ١٨-٠٩-٤٢. قرية في محافظة
رجال ألمع بمنطقة عسير، تقع على ارتفاع ٦١٥
متراً فوق مستوى سطح البحر، ويقطنها من ١٠١
إلى ٢٥٠ نسمة. وترتبط مع الطريق الرئيس بدرب
مستو وتمتوج ببطن واد لا بأس به، طوله ٦٢,٣ كم
(ITALCONSULT, 1970).^(١)

زَاوِيَةَ الرَّزَعِ Rawiyat-Az-Zara

٠٠-٥٣-٢٣، ٠٠-٠٤-٤٥. أرض على
الضفة اليسرى لنهر دجلة^(٢) أسفل العزيزية مباشرة.

رَايِح (آل) Rajah (Al)

٢٩ - ٢٥ - ١٩، ٥٥ - ٥٩ - ٤١. قرية في
مركز آل سلمة بالعلاية بمحافظة بيشة^(٣) بمنطقة
عسير، تقع على ارتفاع ٢٢٣١ متراً عن مستوى
سطح البحر، ويقطنها نحو ١٠٠ نسمة. وهي
ترتبط مع طريق الطائف-أبها-جازان الرئيس
بدرب متموج ومستو لا بأس به، طوله ٠,١ كم
(ITALCONSULT, 1970).^(٤)

رَايِح (آل) Rayih (Al)

٤٢-٤٤-١٨، ٢١-١٦-٤٢. قرية في بَلْسَمَر
في منطقة عسير، تقع على ارتفاع ٢٤٤٥ متراً

(١) آل زاهد: من قرى بني شديلة من رجال ألمع (حمد
الجماسر، المعجم المختصر).

(٢) انظر مادة هذا المدخل في المعجم، فستجد تفصيلات
أخرى.

(٣) التقسيم الإداري الحالي يضعها في محافظة بَلْسَمَر.

(٤) تنطق الجيم ياء هنا في بعض الكلمات.

عن مستوى سطح البحر، ويقطنها من ١٠١ إلى
٢٥٠ نسمة. وترتبط بطريق الطائف-أبها-جازان
الرئيس بدرب متموج لا بأس به، طوله ٣,٦ كم
(ITALCONSULT, 1970).^(٥)

الرَّائِس (Ar) Raayis

٣١-٣٤-٢٣، ٤٥-٣٥-٣٨. انظر: الرَّائِس
(Ar) Raayis.^(٦)

الرَّائِس (Ar) Raayis

٣١-٣٤-٢٣، ٤٥-٣٥-٣٨. قرية في منطقة
المدينة المنورة، تقع على ارتفاع ٨ أمتار فوق
مستوى سطح البحر، ويقطنها من ٥٠٠ إلى ١٩٩٩
نسمة. وهي ترتبط بطريق جدة-ينبع الرئيس بدرب
مستو متموج جيد، طوله ١٨ كم. وتشمل الأنشطة
الاقتصادية فيها: زراعة النخيل والخضار وغيرها،
مع تربية الماشية من الإبل والغنم والماعز. وبها
ماء قليل نوعيته سيئة بعدوبة من ٠-٢٥٪. وبها
مدرسة ابتدائية للبنين، ومستوصف، ومحكمة
(WILSON-MURROW, 1970).^(٧)

(٥) آل رايح: من الرواح - اسم علم لقرية لآل حسين
من بني بجاد من نازلة بوادي آل حسين (عمر بن غرامة
العمري، معجم بلاد رجال الحجر).

(٦) هذا المدخل إضافة من المحقق لفائدة القارئ بسبب
تعدد أسماء المكان.

(٧) الرَّائِس: معرفاً - قرية، ساحلية تقع قرب مصب وادي
الصفراء في البحر على رأس خليج غبة الرويس، وغبة
الرويس هذه ليست رويس جدة، والرئيس اليوم ميناء
للصيد سكانه زيد وبنو صبح من حرب، فيها مركز
تابع لبلد، على مئة كيل شمال رابع و ٥٥ كيلاً شمال
غرب مستورة. وفيها تخيلات قد أهملت، ومخفر لخفر
السواحل والجار منها على عشرة أكيال شمالاً (عاتق
البلاد، معجم معالم الحجاز).





ص. ب : ٢٩٤٥ - الرياض ١١٤٦١ - المملكة العربية السعودية - هاتف: ٤٠١١٩٩٩ - فاكس: ٤٠١٣٥٩٧

P.O.Box: 2945 - Riyadh 11461 - K.S.A - Tel: 4011999 - Fax: 4013597

البريد الإلكتروني: info@darah.org.sa - موقع الإنترنت: www.darah.org.sa